国土交通省東北地方整備局
*Tohoku Regional Bureau*
*Ministry of Land, Infrastructure, Transport and Tourism*

記　者　発　表

令和４年４月２１日
福島河川国道事務所
三春ダム管理所
摺上川ダム管理所

# 水辺空間を安全にご利用いただけます

## ～より安全な河川・ダム・砂防施設の利用のために～
## ゴールデンウィーク前に水辺施設の安全利用点検を実施しました

**国土交通省では、河川、ダム、砂防施設の利用が見られる箇所や親水施設等37施設の安全利用点検をゴールデンウィーク前に関係機関と合同で実施しました。**
**その結果、対応が必要な12施設について、応急的な対策等を行いました。**
**水辺空間のご利用にあたっては、マスクの着用、手指消毒、密接・密集を避けるなど、新型コロナウイルス感染拡大防止に、ご留意をお願いいたします。**

1. 点検実施日
　令和４年４月７日（木）～４月１４日（木）

2. 点検者
　市町村、河川愛護団体、河川管理者（国土交通省）が合同で点検しました（新型コロナウイルスの感染拡大防止のため、対象施設を分担調整して人員を縮小し必要な対策を講じて、点検と応急的な対策等を実施しました。）。

3. 点検結果
　添付資料：点検実施箇所一覧、対策状況写真

〈利用にあたっての留意事項〉
河川は、どなたでも自由に利用できますが、自然の一部でもあります。安全には十分ご留意の上利用していただくようお願いいたします。

＜＜発表記者会：福島県政記者クラブ、福島市政記者クラブ、郡山市記者クラブ＞＞

【問い合わせ先】
国土交通省 東北地方整備局
福島河川国道事務所　TEL０２４（５４６）４３３１（代）
【河川】　河川管理課長　長岐（ながき）　岳彦（たけひこ）　（内線３３１）
【砂防】　工務第一課長　須藤（すとう）　誠元（のぶゆき）　（内線３１１）
三春ダム管理所　TEL０２４７（６２）３１４５（代）
管理係長　斎藤（さいとう）　昌教（まさあき）　（内線３３２）
摺上川ダム管理所　TEL０２４（５９６）１２７５（代）
専門職　大泉（おおいずみ）　浩二（こうじ）　（内線３３０）

# ゴールデンウィーク前の安全利用点検実施箇所一覧

| 実施機関 | | 河川名<br>渓流名<br>貯水池名 | 施設名 | 点検結果 | 対応状況 |
|---|---|---|---|---|---|
| 機関名 | 管内区分 | | | | |
| 福島河川国道事務所 | 【河川】伏黒出張所管内 | 広瀬川 | 川原ステージ | ・土砂堆積等により足下不安定箇所。 | ・A型バリケードを設置し立ち入り禁止。注意喚起を行う。土砂撤去（予定）。 ①-1 |
| | | 阿武隈川 | 東和漕艇場 | ・手すりと柵の隙間箇所。<br>・木材固定用ビス先端露出。 | ・トラロープの張り替えを実施。<br>・ビス先端に触れないよう折り曲げ処置。 ①-2 |
| | | 阿武隈川 | 東和町水辺の小楽校 | | |
| | | 阿武隈川 | 島山カヌーコース | ・河岸に鉄筋が刺してあり危険。<br>・解体前の小屋付近の立ち入り禁止ロープが劣化。 | ・使用しない鉄筋であり撤去。<br>・トラロープの張り替えを実施。立入禁止の注意喚起を行う。小屋解体（設置者）。 ①-3 |
| | | 阿武隈川 | 渡利水辺の楽校 | ・水路周囲の立ち入り禁止用ロープの劣化。 | ・トラロープの張り替えを実施。立入禁止の注意喚起を行う。手すり等の設置工事（予定）。 ①-4 |
| | | 阿武隈川 | 県庁裏隈畔 | ・河岸進入禁止用ロープの劣化。 | ・トラロープの張り替え。立入禁止の注意喚起を行う。 ①-5 |
| | | 荒川 | 地蔵原堰堤（左岸） | ・水路付近に立ち入り可能箇所。<br>・ガリ浸食による遊歩道の不陸。 | ・トラロープの張り替えを実施。立入禁止の注意喚起を行う。<br>・採石の敷均し。 ①-6 |
| | | 荒川 | 地蔵原堰堤（右岸） | ・階段手すり親柱の腐食。 | ・腐食親柱の交換。 ①-7 |
| | | 荒川 | 水林自然林自由広場 | 異常はありませんでした。 | |
| | | 荒川 | 荒川桜づつみ公園前高水敷 | ・利用エリアにトゲのある樹木。<br>・立ち入り禁止用ロープの劣化。 | ・樹木の伐採。<br>・トラロープの張り替えを実施。立入禁止の注意喚起を行う。 ①-8 |
| | 【河川】郡山出張所管内 | 釈迦堂川 | 釈迦堂川新橋　水辺の楽校 | 異常はありませんでした。 | |
| | | 阿武隈川 | 乙字水辺の小楽校 | 異常はありませんでした。 | |
| | 【砂防】吾妻山山系砂防出張所管内 | 松川 | 松川流路工 | 異常はありませんでした。 | |
| | | 須川（メアライ沢） | 高湯第一砂防堰堤 | 異常はありませんでした。 | |
| | | 荒川 | 荒川遊砂地 | 異常はありませんでした。 | |
| | | 東鴉川、荒川 | 東鴉川第1，2砂防堰堤<br>荒川流路工（管理用通路） | ・転落防止柵（木製）に腐食箇所あり。 | ・ポストコーンを設置。注意喚起を行う。<br>・管理者にて補修予定。 ②-1 |
| 三春ダム管理所 | | さくら湖 | 石畑水生生物観察園 | 異常はありませんでした。 | |
| | | | ダムサイト展望広場 | 異常はありませんでした。 | |
| | | | ダム堤体周辺地域 | 異常はありませんでした。 | |
| | | | 蛇石ビオトープ | 異常はありませんでした。 | |
| | | | 観覧席（左右岸） | 異常はありませんでした。 | |
| | | | 蛇沢前ダム | 異常はありませんでした。 | |
| | | | 牛縊前ダム | 異常はありませんでした。 | |
| | | | 春田大橋周辺 | 異常はありませんでした。 | |
| | | | 中郷コミュニティスクール | 異常はありませんでした。 | |
| | | | 貝山多目的運動広場 | 異常はありませんでした。 | |
| | | | 滝の平野外劇場 | 異常はありませんでした。 | |
| | | | 柴原多目的運動広場 | 異常はありませんでした。 | |
| | | | 石畑曝気設備 | 異常はありませんでした。 | |
| | | | 本川前ダム | 異常はありませんでした。 | |
| | | | 蛇石前ダム | 異常はありませんでした。 | |
| | | | 入江曝気設備 | ・防護柵の中サン外れ。 | ・ビーナム接続部分のネジ外れを新品交換し、受けの穴が緩いため鉄パイプで補強。 ③-1 |
| | | | 向山森林公園 | 異常はありませんでした。 | |
| | | | さくらの公園 | 異常はありませんでした。 | |
| | | | 狐田親水公園 | 異常はありませんでした。 | |
| 摺上川ダム管理所 | | 茂庭っ湖 | ダム管理所周辺（ダム堤体周辺） | ・進入防止柵の倒れ、及びチェーンが腐食。<br>・桜の樹木支柱が腐食により破損。<br>・ダム堤体左岸入口付近に舗装段差。 | ・トラロープ設置による仮復旧を実施。<br>・支柱撤去完了。<br>・舗装補修完了。 ④-1 |
| | | | 広瀬公園 | ・散策通路に設置されている進入防止柵（木柵）の転倒。 | ・木柵復旧完了。 ④-2 |
| | | | 梨平公園 | 異常はありませんでした。 | |

# ◇対策状況◇

**措置状況①-1**

点検日：R4.4.8
指摘箇所：福島河川国道事務所
**川原ステージ**
（伏黒出張所管内）

状　況：　・土砂堆積等により足下不安定箇所。
・A型バリケードを設置し立ち入り禁止。注意喚起を行う。土砂撤去（予定）。

**措置前①-1**



**措置後①-1**



# ◇対策状況◇

**措置状況①-2**

点検日：R4.4.8
指摘箇所：福島河川国道事務所
**東和漕艇場、東和町水辺の小楽校**
（伏黒出張所管内）

状況：　・手すりと柵の隙間箇所
・トラロープの張り替えを実施。

**措置前①-2-1**



**措置後①-2-1**



状　況：　・木材固定用ビス先端露出
・ビス先端に触れないよう折り曲げ処置。

**措置前①-2-2**



**措置後①-2-2**



# ◇対策状況◇

**措置状況①-3**

点検日：R4.4.8
指摘箇所：福島河川国道事務所
**島山カヌーコース**
（伏黒出張所管内）

状況：
・河岸に鉄筋が刺してあり危険。
・使用しない鉄筋であり撤去。

**措置前①-3-1**



**措置後①-3-1**



状　況：
・解体前の小屋付近の立ち入り禁止ロープが劣化。
・トラロープの張り替えを実施。立入禁止の注意喚起を行う。小屋解体（設置者）。

**措置前①-3-2**



**措置後①-3-2**



# ◇対策状況◇

## 措置状況①-4

点検日：R4.4.8
指摘箇所：福島河川国道事務所
**渡利水辺の楽校**
（伏黒出張所管内）

状　況：
・水路周囲の立ち入り禁止用ロープの劣化。
・トラロープの張り替えを実施。立入禁止の注意喚起を行う。手すり等の設置工事（予定）。

**措置前①-4**



**措置後①-4**



## 措置状況①-5

点検日：R4.4.8
指摘箇所：福島河川国道事務所
**県庁裏隈畔**
（伏黒出張所管内）

状況：
・河岸進入禁止用ロープの劣化。
・トラロープの張り替え。立入禁止の注意喚起を行う。

**措置前①-5**



**措置後①-5**



# ◇対策状況◇

**措置状況①-6**

点検日：R4.4.11
指摘箇所：福島河川国道事務所
**地蔵原堰堤左岸**
（伏黒出張所管内）

状況：
・水路付近に立ち入り可能箇所。
・トラロープの張り替えを実施。立入禁止の注意喚起を行う。

**措置前①-6-1**




**措置後①-6-1**




状　況：
・ガリ浸食による遊歩道の不陸。
・採石の敷均し。

**措置前①-6-2**



**措置後①-6-2**



# ◇対策状況◇

## 措置状況①-7

点検日：R4.4.11
指摘箇所：福島河川国道事務所
**地蔵原堰堤右岸**
（伏黒出張所管内）

状　況：　・階段手すり親柱の腐食。
・腐食親柱の交換。

措置前①-7



措置後①-7

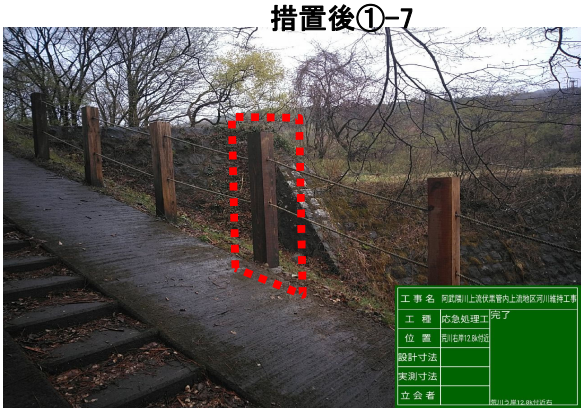


## 措置状況①-8

点検日：R4.4.11
指摘箇所：福島河川国道事務所
**荒川桜づつみ公園前高水敷**
（伏黒出張所管内）

状況：　・利用エリアにトゲのある樹木。
・樹木の伐採。

措置前①-8-1



措置後①-8-1



状況：　・立ち入り禁止用ロープの劣化。
・トラロープの張り替えを実施。立入禁止の注意喚起を行う。

措置前①-8-2



措置後①-8-2



# ◇対策状況◇

**措置状況②-1**

点検日：R4.4.11
指摘箇所：福島河川国道事務所
**東鴉川第一・第二砂防堰堤**
（吾妻山山系砂防出張所管内）

状　況：
・転落防止柵（木製）の腐食。
・転落防止柵の手前にポストコーンを設置。注意喚起を行う。管理者にて補修予定。

**措置前②-1**



**措置後②-1**



# ◇対策状況◇

**措置状況③-1**

点検日：R4.4.14
指摘箇所：三春ダム管理所
**入江曝気設備**
（三春ダム管理所）

状況：

・防護柵の中サン外れ。
・ビーム接続部分のネジ外れを新品交換し、受けの穴が緩いため鉄パイプで補強。

**措置前③-1**





# ◇対策状況◇

**措置状況④-1**

点検日：R4.4.12
指摘箇所：摺上川ダム管理所
**ダム管理所周辺**
（摺上川ダム管理所）

状　況：　進入防止柵の倒れ、及びチェーンが腐食。
トラロープ設置による仮復旧を実施。

**措置前④-1-1**



**措置後④-1-1**



状　況：　・桜の樹木支柱が腐食により破損。
・支柱撤去完了。

**措置前④-1-2**



**措置後④-1-2**



状　況：　・ダム堤体左岸入口付近に舗装段差。
・舗装補修完了。

**措置前④-1-3**



**措置後④-1-3**



# ◇対策状況◇

**措置状況④-2**

点検日：R4.4.12
指摘箇所：摺上川ダム管理所
**広瀬公園**
（摺上川ダム管理所）

状　況：　・散策通路に設置されている進入防止柵(木柵)の転倒。
木柵復旧完了。

**措置前④-2**



**措置後④-2**

