記者発表資料

令和４年４月２０日
国　土　交　通　省
新　庄　河　川　事　務　所

出水期に備えて堤防の徒歩点検を実施！

～最上川・鮭川の堤防などに異常がないか確認します～

本格的な出水期を前に新庄河川事務所が管理する最上川中流（６支川を含む管理延長約１００km）のうち堤防などの河川管理施設について、目視による点検を実施します。

〇実施期間　　**令和４年４月２５日（月）～５月３１日（火）のうち９日間**
詳細は別添行程表を参照下さい。

〇点検方法　　**職員３～４名、専門巡視員１名、河川巡視員２名の約７名で目視による点検を行います。**
※新型コロナウイルス感染拡大防止の観点から、点検時は相互の距離を十分に確保しつつ、マスク着用や手洗い等の感染防止対策を徹底し、必要最小限の人員で実施します。

〇その他
- **雨天の際は延期いたします。**
- **取材の際は、事前に下記【問い合わせ先】まで連絡をお願いします。延期になった場合はお知らせ致します。**
- **取材にあたっては、マスク着用など新型コロナウィルス感染拡大防止対策をお願いします。**

《発表記者会：新庄新聞放送記者会》

問い合わせ先	
国土交通省	国土交通省　東北地方整備局　新庄河川事務所　管理課 TEL：０２３３（２２）０２７５ 副所長　山影（やまかげ）　修司（しゅうじ）　（内線２０４） 管理課長　古谷（ふるや）　和弘（かずひろ）　（内線３３１）

最上南部流域治水出張所管内　行程表

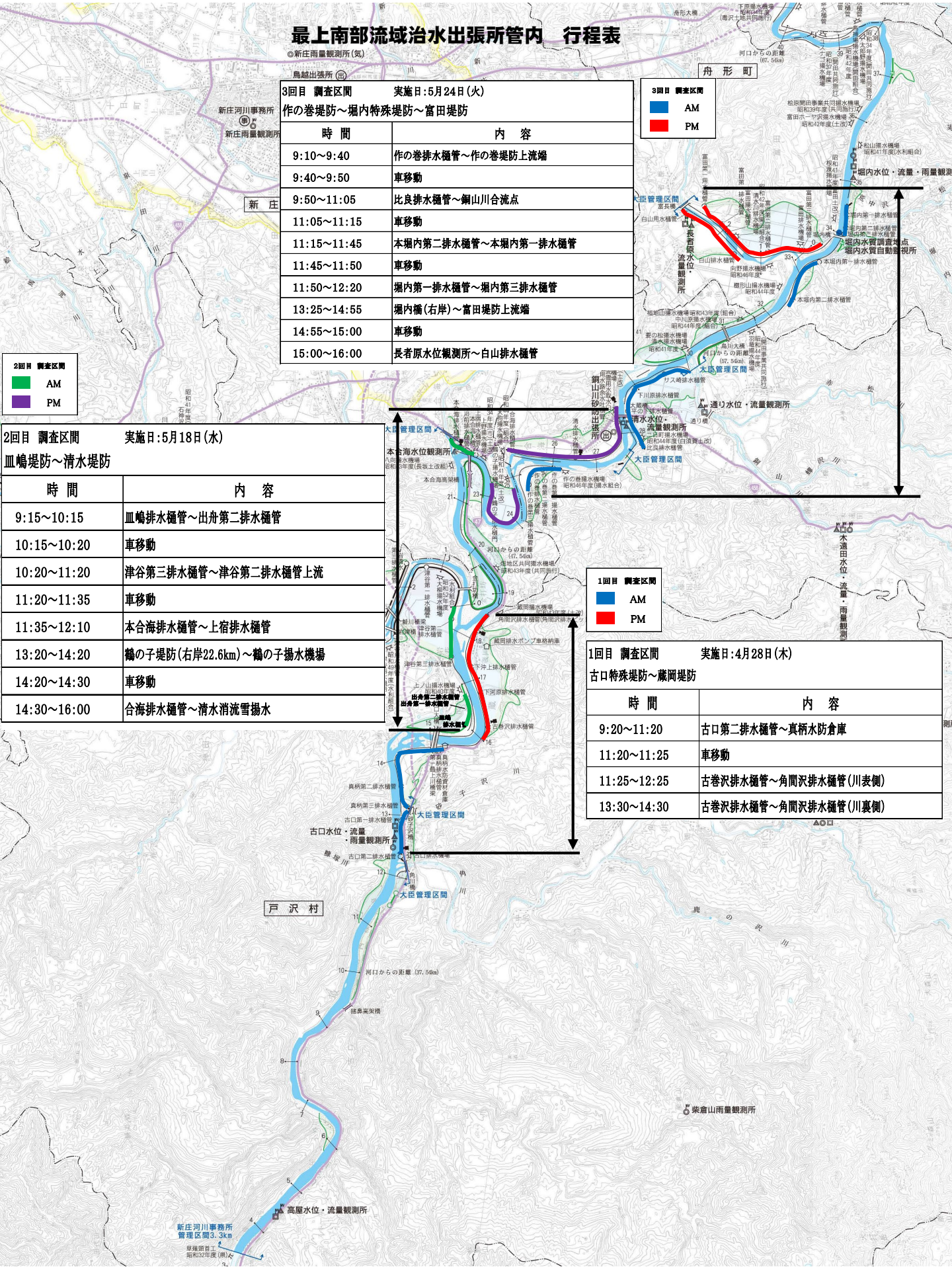

3回目　調査区間　　実施日：5月24日(火)

作の巻堤防～堀内特殊堤防～富田堤防

時　間	内　容
9:10～9:40	作の巻排水樋管～作の巻堤防上流端
9:40～9:50	車移動
9:50～11:05	比良排水樋管～銅山川合流点
11:05～11:15	車移動
11:15～11:45	本堀内第二排水樋管～本堀内第一排水樋管
11:45～11:50	車移動
11:50～12:20	堀内第一排水樋管～堀内第三排水樋管
13:25～14:55	堀内橋(右岸)～富田堤防上流端
14:55～15:00	車移動
15:00～16:00	長者原水位観測所～白山排水樋管

2回目　調査区間　　実施日：5月18日(水)

皿嶋堤防～清水堤防

時　間	内　容
9:15～10:15	皿嶋排水樋管～出舟第二排水樋管
10:15～10:20	車移動
10:20～11:20	津谷第三排水樋管～津谷第二排水樋管上流
11:20～11:35	車移動
11:35～12:10	本合海排水樋管～上宿排水樋管
13:20～14:20	鵜の子堤防(右岸22.6km)～鵜の子揚水機場
14:20～14:30	車移動
14:30～16:00	合海排水樋管～清水消流雪揚水

1回目　調査区間　　実施日：4月28日(木)

古口特殊堤防～蔵岡堤防

時　間	内　容
9:20～11:20	古口第二排水樋管～真柄水防倉庫
11:20～11:25	車移動
11:25～12:25	古巻沢排水樋管～角間沢排水樋管(川表側)
13:30～14:30	古巻沢排水樋管～角間沢排水樋管(川裏側)

大石田出張所管内　行程表

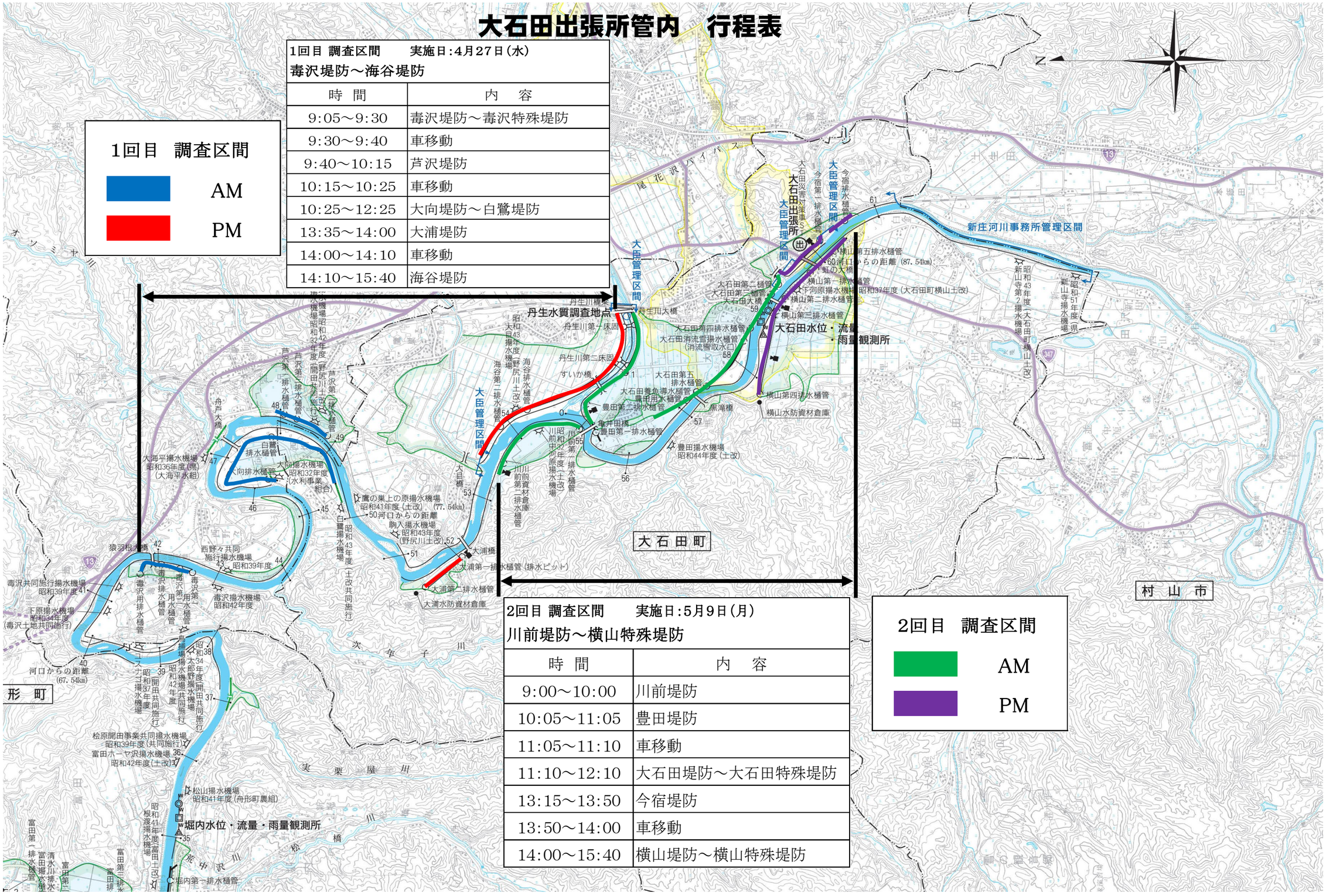

1回目　調査区間　　**実施日：4月27日（水）**

毒沢堤防～海谷堤防

時　間	内　容
9:05～9:30	毒沢堤防～毒沢特殊堤防
9:30～9:40	車移動
9:40～10:15	芦沢堤防
10:15～10:25	車移動
10:25～12:25	大向堤防～白鷺堤防
13:35～14:00	大浦堤防
14:00～14:10	車移動
14:10～15:40	海谷堤防

2回目　調査区間　　**実施日：5月9日（月）**

川前堤防～横山特殊堤防

時　間	内　容
9:00～10:00	川前堤防
10:05～11:05	豊田堤防
11:05～11:10	車移動
11:10～12:10	大石田堤防～大石田特殊堤防
13:15～13:50	今宿堤防
13:50～14:00	車移動
14:00～15:40	横山堤防～横山特殊堤防

鮭川出張所管内 行程表

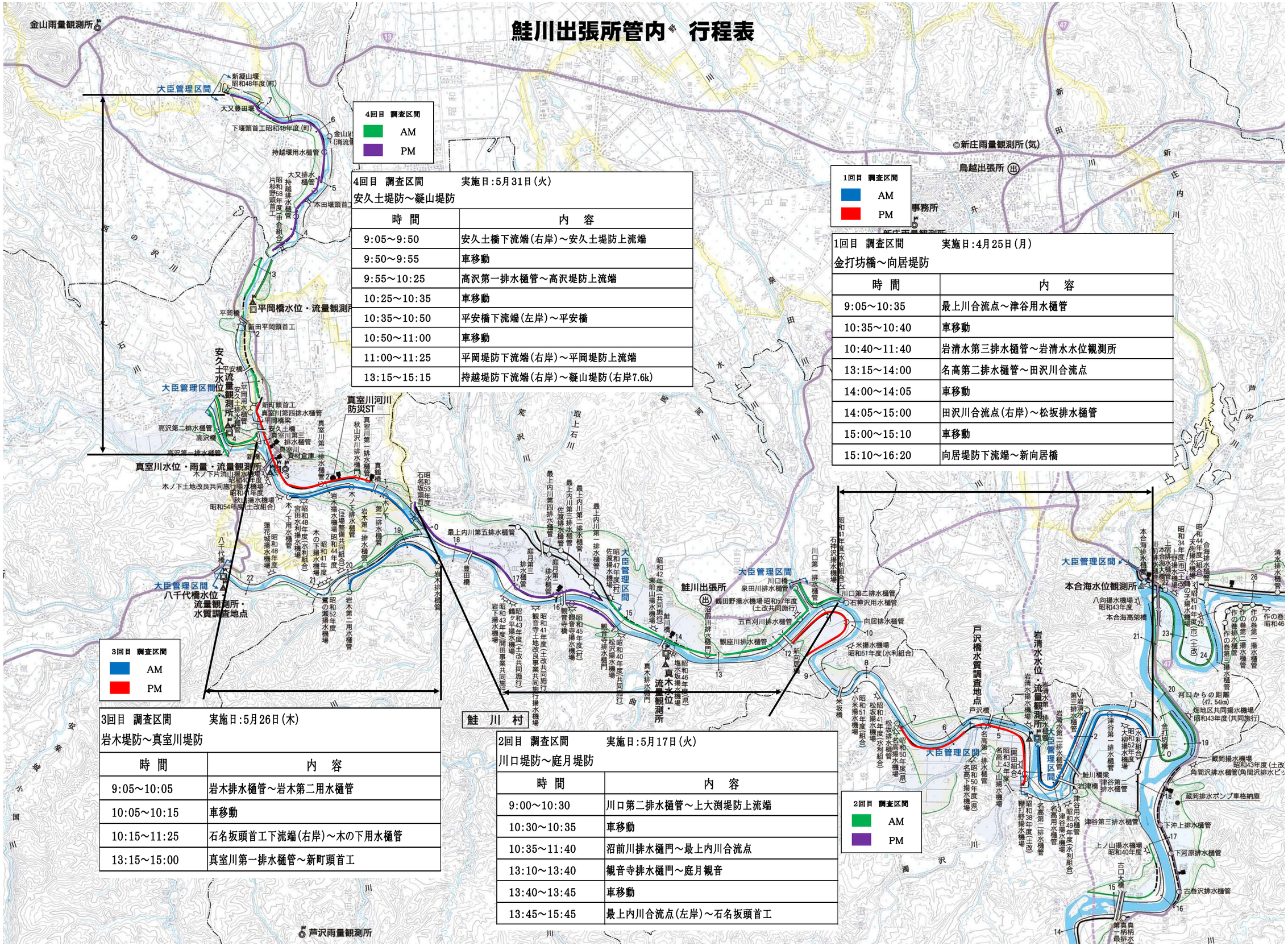

4回目　調査区間　　実施日：5月31日(火)

安久土堤防～凝山堤防

時　間	内　容
9:05～9:50	安久土橋下流端(右岸)～安久土堤防上流端
9:50～9:55	車移動
9:55～10:25	高沢第一排水樋管～高沢堤防上流端
10:25～10:35	車移動
10:35～10:50	平安橋下流端(左岸)～平安橋
10:50～11:00	車移動
11:00～11:25	平岡堤防下流端(右岸)～平岡堤防上流端
13:15～15:15	持越堤防下流端(右岸)～凝山堤防(右岸7.6k)

1回目　調査区間　　実施日：4月25日(月)

金打坊橋～向居堤防

時　間	内　容
9:05～10:35	最上川合流点～津谷用水樋管
10:35～10:40	車移動
10:40～11:40	岩清水第三排水樋管～岩清水水位観測所
13:15～14:00	名高第二排水樋管～田沢川合流点
14:00～14:05	車移動
14:05～15:00	田沢川合流点(右岸)～松坂排水樋管
15:00～15:10	車移動
15:10～16:20	向居堤防下流端～新向居橋

3回目　調査区間　　実施日：5月26日(木)

岩木堤防～真室川堤防

時　間	内　容
9:05～10:05	岩木排水樋管～岩木第二用水樋管
10:05～10:15	車移動
10:15～11:25	石名坂頭首工下流端(右岸)～木の下用水樋管
13:15～15:00	真室川第一排水樋管～新町頭首工

2回目　調査区間　　実施日：5月17日(火)

川口堤防～庭月堤防

時　間	内　容
9:00～10:30	川口第二排水樋管～上大渕堤防上流端
10:30～10:35	車移動
10:35～11:40	沼前川排水樋門～最上内川合流点
13:10～13:40	観音寺排水樋門～庭月観音
13:40～13:45	車移動
13:45～15:45	最上内川合流点(左岸)～石名坂頭首工