国土交通省東北地方整備局
Tohoku Regional Development Bureau
Ministry of Land, Infrastructure, Transport and Tourism

記　者　発　表

令和４年４月１２日
福島河川国道事務所

出水期に備えて地域の安全のために
～阿武隈川の堤防を徒歩で点検します～

福島河川国道事務所では、これから迎える出水期に備えて、阿武隈川の堤防や護岸などの河川管理施設（延長約141km）について、徒歩による点検を行います。
なお、点検は、防災エキスパートの協力を得て実施します。

※点検にあたっては、新型コロナウイルス感染拡大防止のため、必要な対策（マスク着用、距離確保、手指消毒）を講じたうえで点検を実施します。

１．点検日時　　令和４年４月１３日（水）
～令和４年４月２７日（水）　９時～１６時頃　（休日を除く）
※点検日時は予定であり変更となる場合がございます。

２．点検箇所　　阿武隈川本川及び７支川の国管理区間
（７支川：広瀬川、摺上川、松川、荒川、杉田川、笹原川、釈迦堂川）

３．参加人数（予定）　　国土交通省職員　約６０名（延べ）
防災エキスパート　約２０名（延べ）
（防災エキスパート：防災の技術、知識や経験を有する方々の呼称で、災害時　に公共土木施設等の被災状況把握や地域の災害対策活動を行うボランティア）

４．点検方法　　４人以上の１組で、徒歩により目視で点検を行います。

５．点検結果　　点検において異常を発見した場合は、すみやかに補修を行うとともに、点検結果は河川管理資料として今後の堤防の維持管理に活用します。

６．取材受付　　取材は以下の場所でのみ受付します（集合場所は別紙位置図を参照）。
・令和４年４月１４日（木）１３時１５分～　【福島２班】
・福島県福島市御倉町1-78 地先 御倉邸下（阿武隈川 天神橋左岸上流）
※取材にあたっては、マスクの着用等感染拡大防止対策をお願いします。

７．その他　　雨天は中止（延期）します。確認は【問い合わせ先】にお願いします。

（発表記者会：福島県政記者クラブ、福島市政記者クラブ）

【問い合わせ先】
国土交通省 東北地方整備局 福島河川国道事務所
福島県福島市黒岩字榎平３６　TEL ０２４（５４６）４３３１（代）
河川管理課長　長岐（ながき）　岳彦（たけひこ）　（内線331）

福島２班集合場所位置図

集合日時：4月14日(木)13時15分

所在　：福島市御倉町1-78 地先

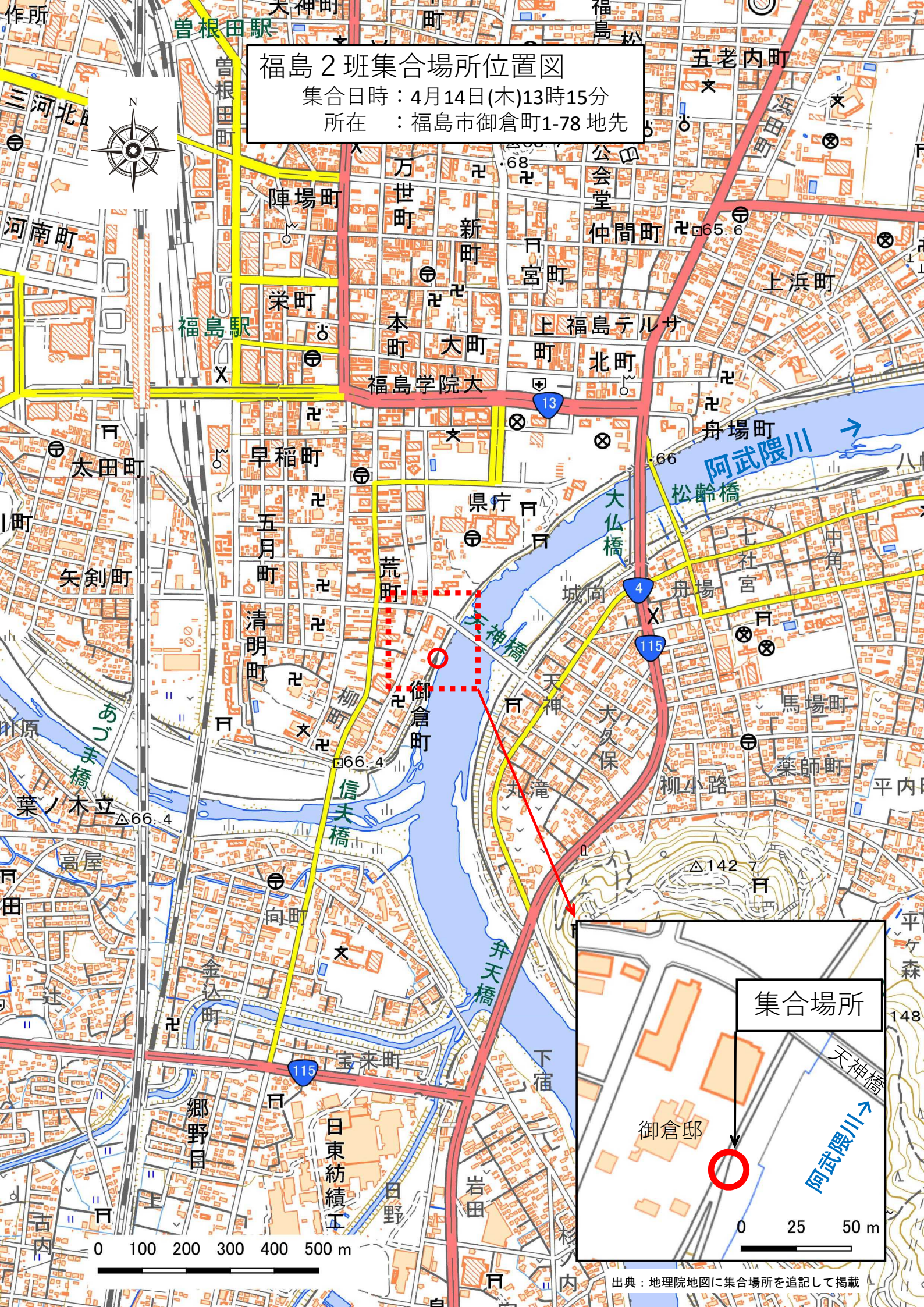

出典：地理院地図に集合場所を追記して掲載

令和４年度　出水期前堤防徒歩点検（伊達地区、福島地区、荒川地区）

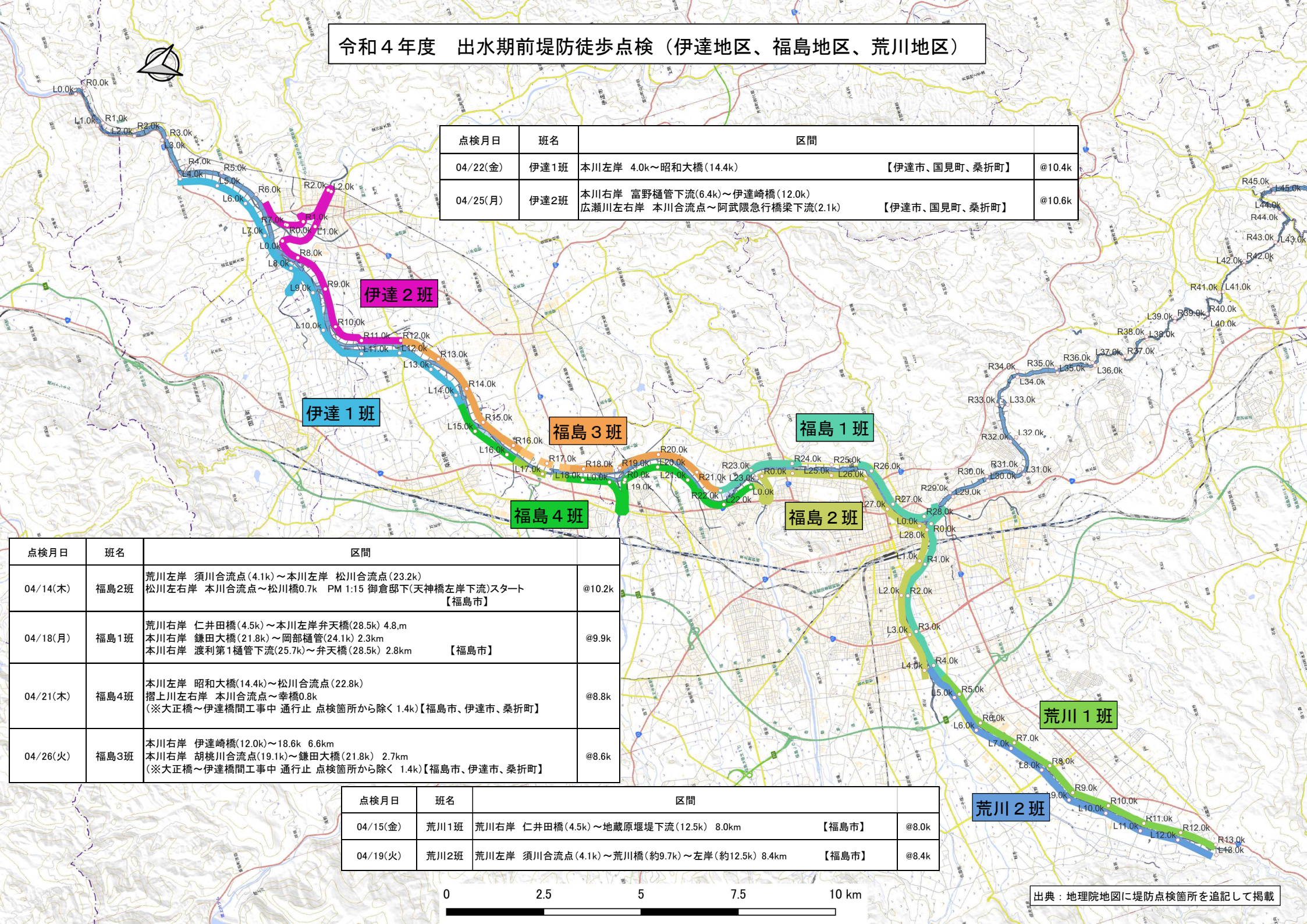

点検月日	班名	区間	
04/22(金)	伊達1班	本川左岸　4.0k～昭和大橋（14.4k）　【伊達市、国見町、桑折町】	@10.4k
04/25(月)	伊達2班	本川右岸　富野樋管下流(6.4k)～伊達崎橋（12.0k） 広瀬川左右岸　本川合流点～阿武隈急行橋梁下流(2.1k)　【伊達市、国見町、桑折町】	@10.6k

点検月日	班名	区間	
04/14(木)	福島2班	荒川左岸　須川合流点（4.1k）～本川左岸　松川合流点（23.2k） 松川左右岸　本川合流点～松川橋0.7k　PM 1:15 御倉邸下(天神橋左岸下流)スタート 【福島市】	@10.2k
04/18(月)	福島1班	荒川右岸　仁井田橋（4.5k）～本川左岸弁天橋(28.5k) 4.8,m 本川右岸　鎌田大橋（21.8k）～岡部樋管(24.1k) 2.3km 本川右岸　渡利第1樋管下流(25.7k)～弁天橋（28.5k）2.8km　【福島市】	@9.9k
04/21(木)	福島4班	本川左岸　昭和大橋(14.4k)～松川合流点（22.8k） 摺上川左右岸　本川合流点～幸橋0.8k （※大正橋～伊達橋間工事中 通行止 点検箇所から除く 1.4k)【福島市、伊達市、桑折町】	@8.8k
04/26(火)	福島3班	本川右岸　伊達崎橋(12.0k)～18.6k　6.6km 本川右岸　胡桃川合流点(19.1k)～鎌田大橋（21.8k）　2.7km （※大正橋～伊達橋間工事中 通行止 点検箇所から除く 1.4k)【福島市、伊達市、桑折町】	@8.6k

点検月日	班名	区間	
04/15(金)	荒川1班	荒川右岸　仁井田橋（4.5k）～地蔵原堰堤下流（12.5k）　8.0km　【福島市】	@8.0k
04/19(火)	荒川2班	荒川左岸　須川合流点（4.1k）～荒川橋（約9.7k）～左岸（約12.5k）8.4km　【福島市】	@8.4k

出典：地理院地図に堤防点検箇所を追記して掲載

令和４年度　出水期前堤防徒歩点検（二本松地区、本宮地区）

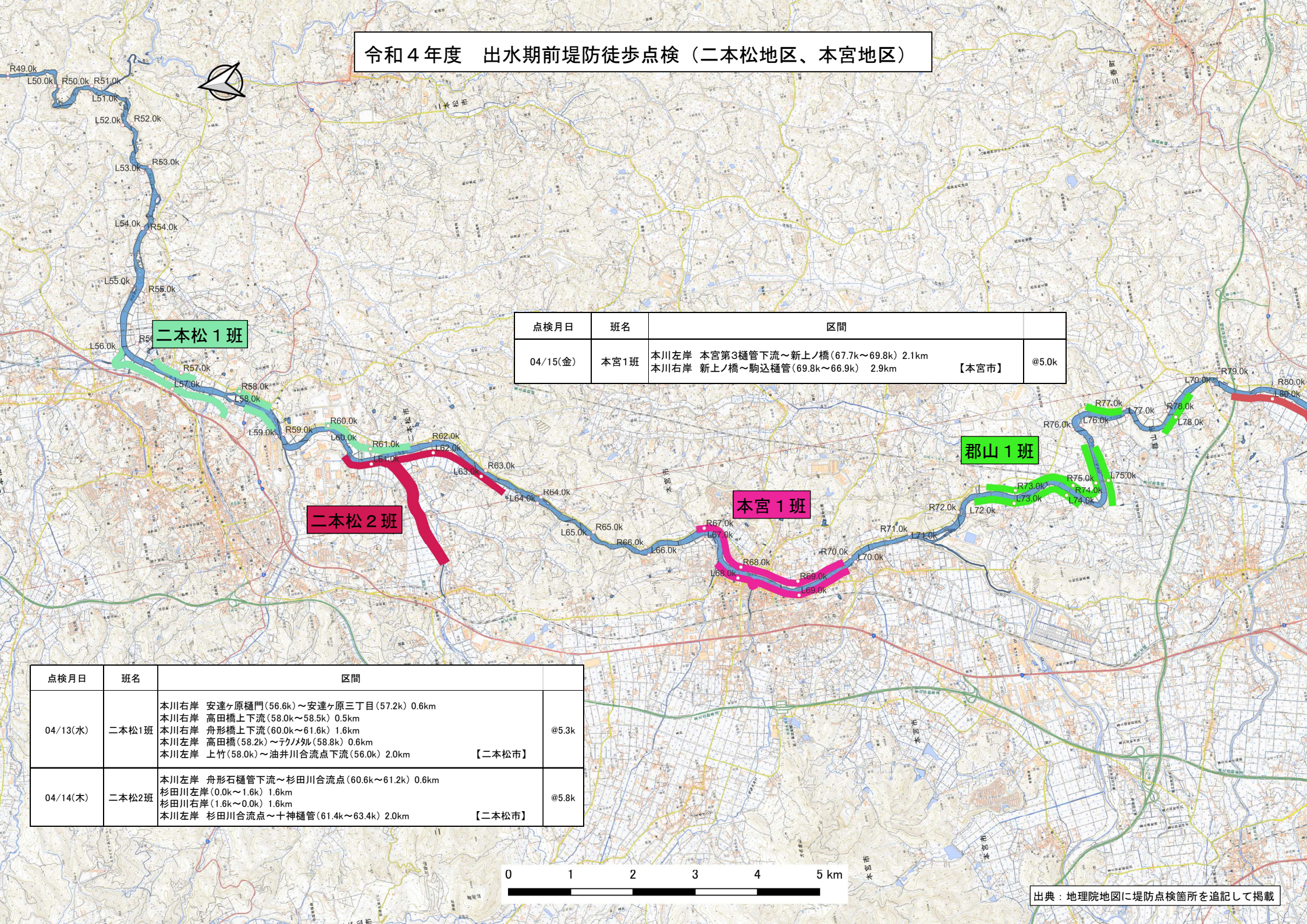

点検月日	班名	区間	
04/15(金)	本宮1班	本川左岸　本宮第3樋管下流～新上ノ橋（67.7k～69.8k）2.1km 本川右岸　新上ノ橋～駒込樋管（69.8k～66.9k）　2.9km　【本宮市】	@5.0k

点検月日	班名	区間	
04/13(水)	二本松1班	本川右岸　安達ヶ原樋門（56.6k）～安達ヶ原三丁目（57.2k）0.6km 本川右岸　高田橋上下流（58.0k～58.5k）0.5km 本川右岸　舟形橋上下流（60.0k～61.6k）1.6km 本川左岸　高田橋（58.2k）～ﾃｸﾉﾒﾀﾙ（58.8k）0.6km 本川左岸　上竹（58.0k）～油井川合流点下流（56.0k）2.0km　【二本松市】	@5.3k
04/14(木)	二本松2班	本川左岸　舟形石樋管下流～杉田川合流点（60.6k～61.2k）0.6km 杉田川左岸（0.0k～1.6k）1.6km 杉田川右岸（1.6k～0.0k）1.6km 本川左岸　杉田川合流点～十神樋管（61.4k～63.4k）2.0km　【二本松市】	@5.8k

出典：地理院地図に堤防点検箇所を追記して掲載

令和４年度　出水期前堤防徒歩点検（郡山地区、須賀川地区、乙字上流地区）

点検月日	班名	区間	
04/18(月)	郡山1班	本川右岸　鬼生田橋上下流（76.9k～76.4k）0.5km 本川右岸　石畑樋管～日向第1樋管下流（75.6k～72.6k）3.0km 本川左岸　下萱沼樋管～高倉樋管上流（72.4k～74.2k）1.8km 本川左岸　梅沢樋管上下流（74.7k～75.5k）0.8km 本川左岸　市坪樋管上下流（77.8k～78.4k）0.6km　【郡山市】	@6.7k
04/19(火)	郡山2班	本川右岸　北小泉樋管～谷田川合流点（81.4k～85.8k）4.4km 本川右岸　細表橋～永徳橋（87.7k～90.5k）2.8km　【郡山市】	@7.2k
04/20(水)	郡山3班	本川左岸　行合橋～笹原川合流点（86.7k～89.4k）2.7km 笹原川左岸　合流点～耳語川橋梁（0.0k～1.3k）1.3km 笹原川右岸　耳語川橋梁～合流点（1.3k～0.0k）1.3km 本川左岸　永盛小上流～高瀬樋管上流（89.8k～91.8k）2km　【郡山市】	@7.3k
04/21(木)	郡山4班	本川左岸　横断道阿武隈線～安原橋左岸下流（79.4k～85.2k）5.8km　【郡山市】	@5.8k

点検月日	班名	区間	
04/26(火)	乙字上流右岸班	本川右岸　成竜橋～うつくしま大橋（4.1k）　【玉川村、矢吹町】	@4.1k
04/27(水)	乙字上流左岸班	本川左岸　後山揚水機場～うつくしま大橋（5.2k）　【鏡石町、矢吹町】	@5.2k

点検月日	班名	区間	
04/22(金)	須賀川1班	釈迦堂川左岸　下江持橋～上流端（0.0k～2.0k）2.0km 釈迦堂川右岸　須賀川樋門～合流点（1.2～0.0k）1.2km 本川左岸　釈迦堂川合流点～雲水峯大橋（97.4k～101.4k）4.0km　【須賀川市】	@7.2k
04/25(月)	須賀川2班	本川右岸　江持第1樋管～浜尾旧堤部（95.8k～100.6k）4.8km 本川左岸　小作田橋上流～雲水峯大橋（103.4k～101.4k）2km　【須賀川市】	@6.8k

郡山１班　郡山２班　郡山３班　郡山４班　須賀川１班　須賀川２班　乙字上流右岸班　乙字上流左岸班

0　2　4　6　8　10 km

出典：地理院地図に堤防点検箇所を追記して掲載