国土交通省東北地方整備局
Tohoku Regional Bureau
Ministry of Land, Infrastructure, Transport and Tourism

記　者　発　表

令和４年４月６日
福島河川国道事務所
三春ダム管理所
摺上川ダム管理所

水辺空間を安全にご利用いただくために

～ゴールデンウィーク前に水辺施設の安全利用点検を実施します～

国土交通省では、河川やダム等の水辺は、レクリエーションの活動の場として多くの人々に利用されていることを踏まえ、利用される方が安全で楽しく過ごせるように、ゴールデンウィーク前に、河川・ダム・砂防施設が安全に利用できるかの点検を実施します。

１．点検実施日（予定）
令和４年４月７日（木）～４月１４日（木）
※詳細は別添のとおり

２．主な点検箇所
〇国管理区間（阿武隈川、荒川等）の親水施設（水辺の楽校等）及び砂防施設
〇三春ダム及び摺上川ダムの施設及び関連の親水施設
※詳細は別添のとおり
（新型コロナウイルスの感染拡大防止のため、対象施設を分担調整して人員を縮小し必要な対策を講じたうえで点検を実施します。）

３．点検者
河川管理者を中心に関係機関と合同で実施する予定です。
※詳細は別添のとおり

４．点検の結果
点検の結果、安全管理上問題があると判断される箇所については、立ち入り規制等を含む措置を実施し、利用者への安全確保に努めます。
また、詳細な点検を実施した後、速やかに必要な対策をとります。
なお、点検結果については点検終了後に公表（記者発表）する予定です。

５．その他
〇当日の天候や河川の状況で、行程等が変更となる場合があります。
〇取材は以下の場所でのみ受付します。
・４月　８日（金）13時45分～　⑤渡利水辺の楽校
・４月１１日（月）15時15分～　⑮東鴉川第1,2砂防堰堤
荒川流路工（管理用通路）
〇取材にあたっては、マスクの着用等感染拡大防止対策をお願いします。

＜＜発表記者会：福島県政記者クラブ、福島市政記者クラブ、郡山市記者クラブ、須賀川市記者クラブ＞＞

【問い合わせ先】
国土交通省　東北地方整備局
福島河川国道事務所　TEL０２４（５４６）４３３１（代）
【河川】　河川管理課長　長岐（ながき）　岳彦（たけひこ）　（内線３３１）
【砂防】　工務第一課長　須藤（すとう）　誠元（のぶゆき）　（内線３１１）
三春ダム管理所　TEL０２４７（６２）３１４５（代）
管理係長　斎藤（さいとう）　昌教（まさあき）（内線３３２）
摺上川ダム管理所　TEL０２４（５９６）１２７５（代）
専門職　大泉（おおいずみ）　浩二（こうじ）　（内線３３０）


⑤ 渡利水辺の楽校集合場所位置図
集合日時： ４月８日(金)13時45分
所在　：福島市渡利字城向 地内
N
13
福島警察署
市立福島第一小学校
福島県警察本部
大仏橋
松齢
杉妻町
福島県庁舎
福島県庁内郵便局
阿武隈川
4
集合場所
天神橋
福島警察署松齢
115
御倉町
0
50
100
150
200 m
出典：地理院地図に集合場所を追記して掲載

⑮ 東鴉川第1,2砂防堰堤、荒川流路工(管理用通路)集合場所位置図

集合日時：４月１１日(月)１５時１５分

所在　：福島市土湯温泉町上ノ町　地内



出典：地理院地図に集合場所を追記して掲載

ゴールデンウィーク前の安全利用点検対象箇所一覧

実施機関		点検実施予定日	点検時間（予定）	河川名 渓流名 貯水池名	施設名	河川管理者以外の点検参加団体（予定）
機関名	管内区分					
福島河川国道事務所	【河川】 伏黒出張所管内	4月8日 （金）	9:45 ～ 10:05	広瀬川	①川原ステージ	
			11:15 ～ 11:25	阿武隈川	②東和漕艇場	二本松市東和支所
			11:25 ～ 11:30	阿武隈川	③東和町水辺の小楽校	同上
			11:45 ～ 12:15	阿武隈川	④島山カヌーコース	同上
			13:45 ～ 14:55	阿武隈川	⑤渡利水辺の楽校	水辺の会わたり(事務局：渡利支所)
			15:05 ～ 15:25	阿武隈川	⑥県庁裏隈畔	
		4月11日 （月）	9:30 ～ 9:45	荒川	⑦地蔵原堰堤(左岸)	
			9:55 ～ 10:10	荒川	⑦地蔵原堰堤(右岸)	
			10:20 ～ 10:35	荒川	⑧水林自然林自由広場	福島市農林整備課
			10:55 ～ 11:25	荒川	⑨荒川桜づつみ公園前高水敷	福島市公園緑地課
	【河川】 郡山出張所管内	4月7日 （木）	10:00 ～ 10:15	釈迦堂川	⑩釈迦堂川新橋　水辺の楽校	須賀川市都市整備課
			11:00 ～ 11:15	阿武隈川	⑪乙字水辺の小楽校	玉川村地域整備課
	【砂防】 吾妻山山系砂防出張所管内	4月11日 （月）	10:00 ～ 12:00	松川	⑫松川流路工	
			13:30 ～ 14:00	須川（メアライ沢）	⑬高湯第一砂防堰堤	
			14:30 ～ 15:00	荒川	⑭荒川遊砂地	
			15:15 ～ 16:00	東鴉川、荒川	⑮東鴉川第１，２砂防堰堤 荒川流路工（管理用通路）	
摺上川ダム管理所		4月12日 （火）	13:10 ～ 15:00	茂庭っ湖	⑯ダム管理所周辺	
					⑰広瀬公園	
					⑱梨平公園	

注） 当日の点検時間は予定であり、点検状況によって時間が前後する場合もあります。

ゴールデンウィーク前の安全利用点検対象箇所一覧

実施機関		点検実施予定日	点検時間（予定）	河川名 渓流名 貯水池名	施設名	河川管理者以外の点検参加団体（予定）
機関名	管内区分					
三春ダム管理所		4月14日（木）	10:00 ～ 12:00	さくら湖	⑲石畑水生生物観察園	
					⑳ダムサイト展望広場	
					㉑ダム堤体周辺地域	
					㉒蛇石ビオトープ	
					㉓観覧席（左右岸）	
					㉔蛇沢前ダム	
					㉕牛縊前ダム	
					㉖春田大橋周辺	
					㉗中郷コミュニティスクール	三春町
					㉘貝山多目的運動広場	三春町
					㉙滝の平野外劇場	三春町
					㉚柴原多目的運動広場	三春町
					㉛石畑曝気設備	
					㉜本川前ダム	
					㉝蛇石前ダム	
					㉞入江曝気設備	
					㉟向山森林公園	
					㊱さくらの公園	
					㊲狐田親水公園	

注） 点検日時は予定であり、点検状況によって日時が前後する場合もあります。

安全利用点検実施箇所位置図

(伏黒出張所管内、摺上川ダム管理所)

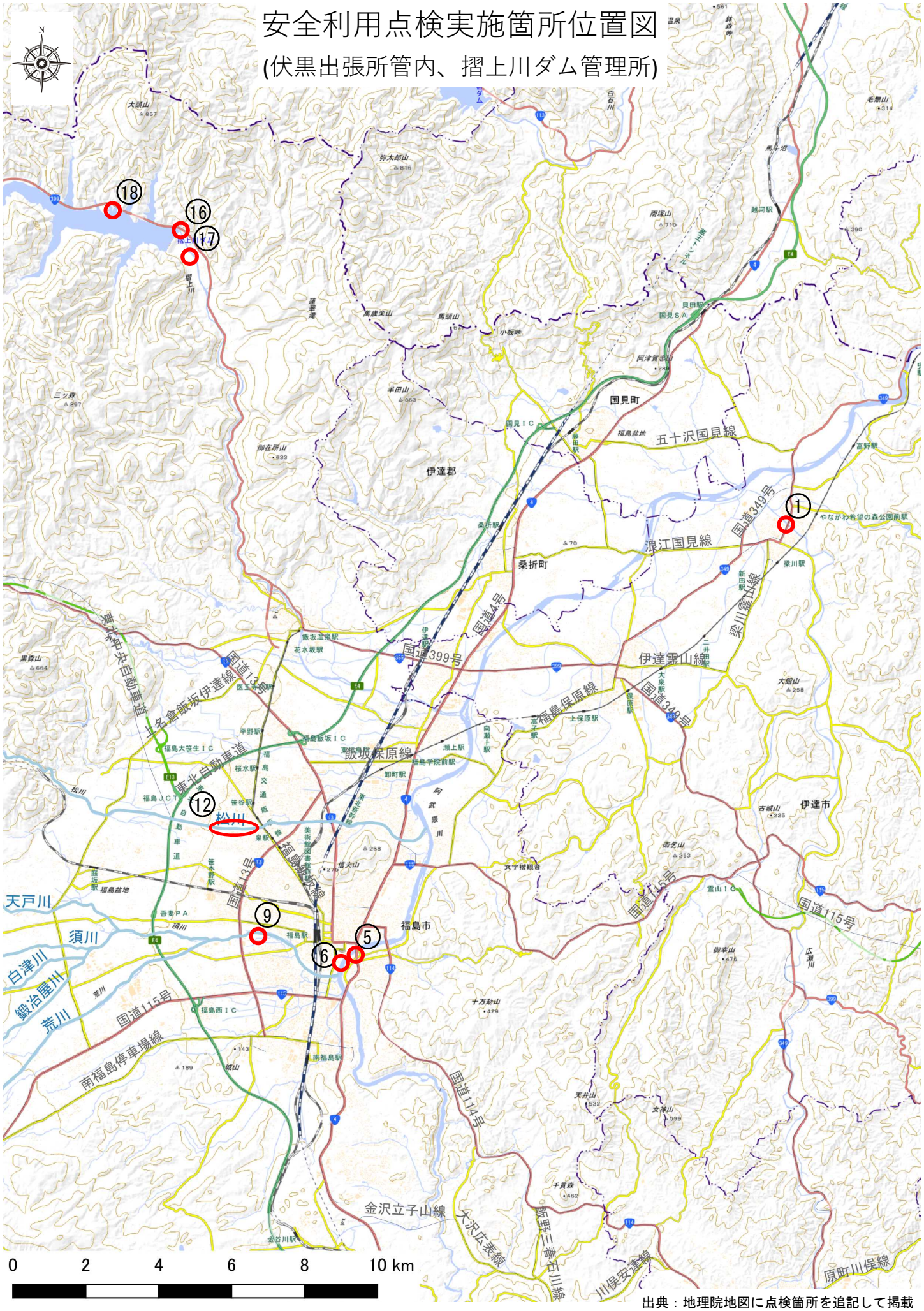

出典：地理院地図に点検箇所を追記して掲載

安全利用点検実施箇所位置図

(伏黒出張所管内、吾妻山山系砂防出張所管内)

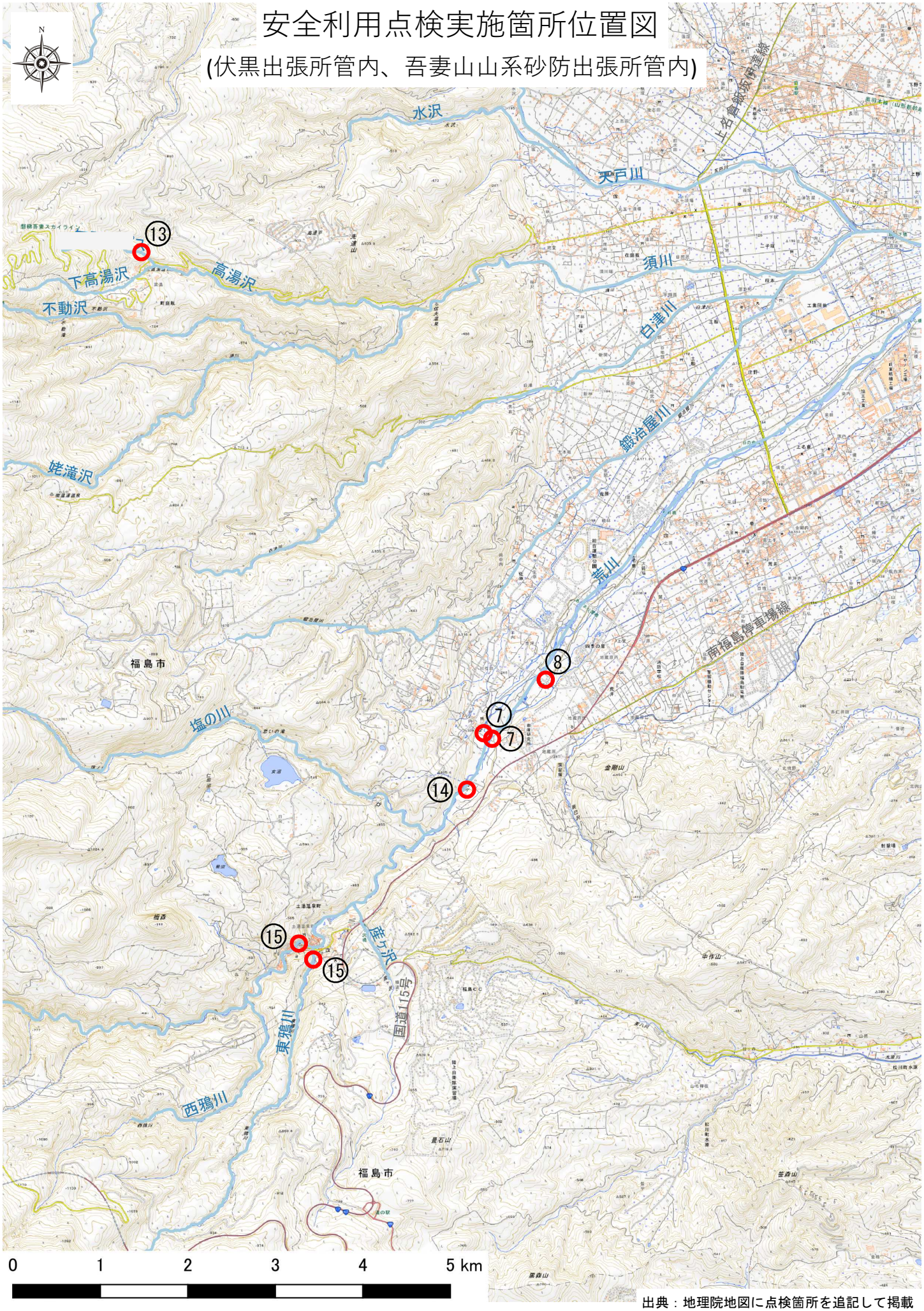

出典：地理院地図に点検箇所を追記して掲載

安全利用点検実施箇所位置図

(伏黒出張所管内)

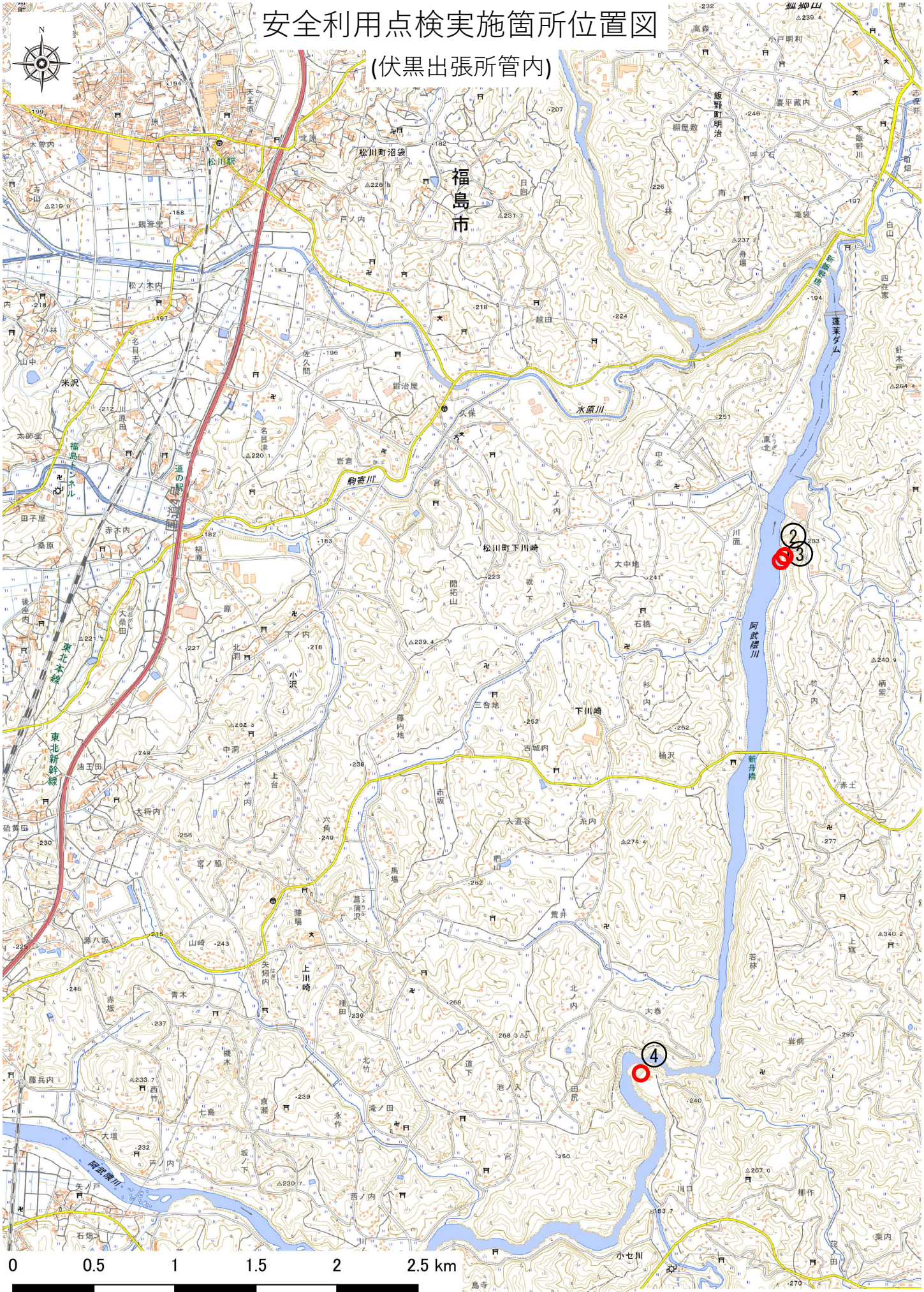

出典：地理院地図に点検箇所を追記して掲載

安全利用点検実施箇所位置図

(三春ダム管理所)

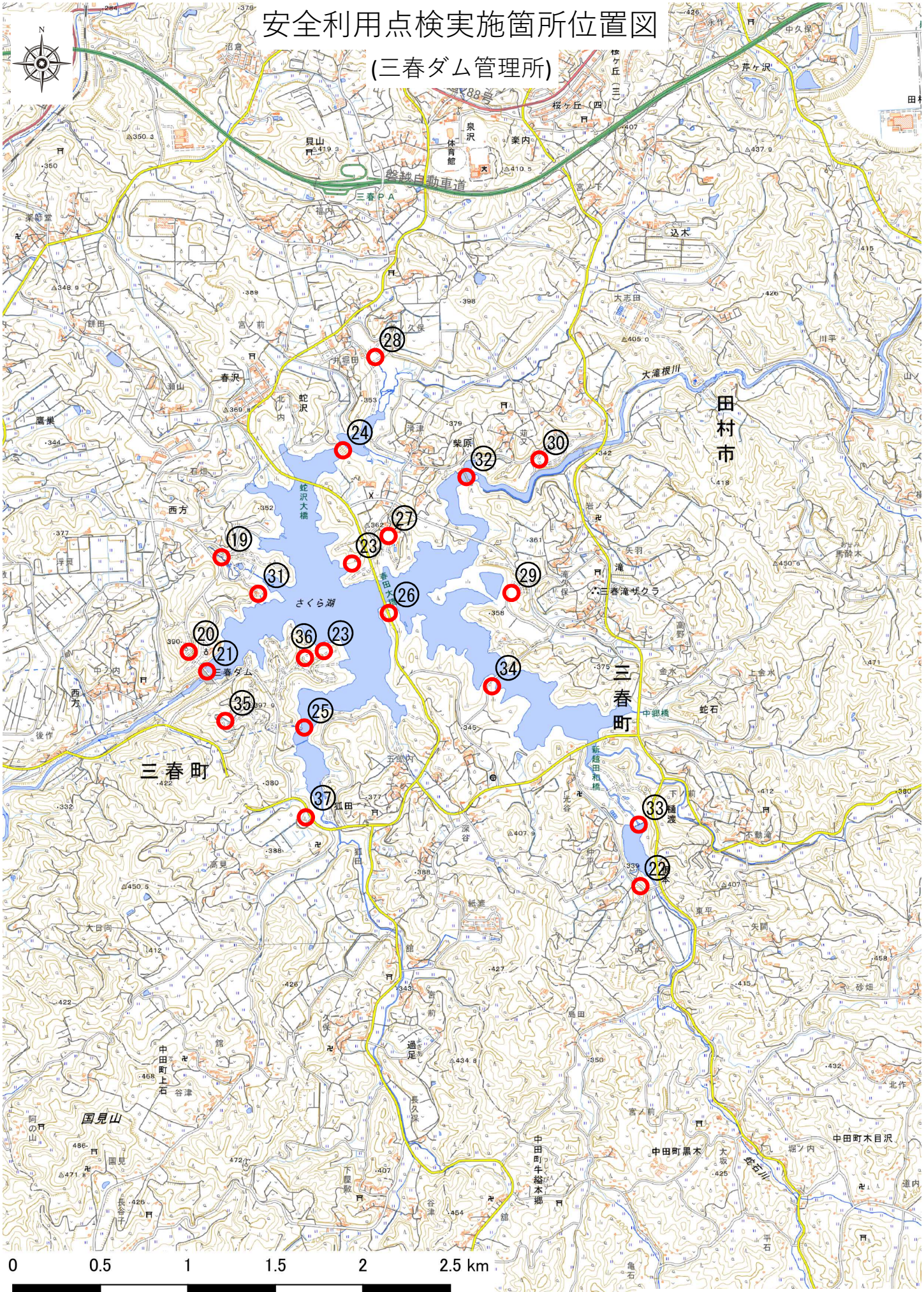

出典：地理院地図に点検箇所を追記して掲載

安全利用点検実施箇所位置図

(郡山出張所管内)



出典：地理院地図に点検箇所を追記して掲載