記 者 発 表

令和４年度
岩手河川国道事務所の事業概要

令和４年　３月２５日

国土交通省東北地方整備局
岩手河川国道事務所

<<発表記者会：岩手県政記者クラブ、東北専門記者会>>

問い合わせ先

国土交通省 東北地方整備局 岩手河川国道事務所
盛岡市上田四丁目２－２
TEL ０１９－６２４－３１３１（事務所代表）

〔河川・砂防関係〕
副所長（河川）　渡辺（わたなべ）　敏彦（としひこ）　（内線204）
工務第一課長　石村（いしむら）　靖（やすし）　（内線311）
TEL 019-624-3198（工務第一課直通）

〔道路関係〕
副所長（道路）　高橋（たかはし）　朋昭（ともあき）　（内線205）
工務第二課長　清橋（きよはし）　秀聡（ひであき）　（内線411）
TEL 019-624-3195（工務第二課直通）
交通対策課長　伊藤（いとう）　利明（としあき）　（内線471）
TEL 019-624-3291（交通対策課直通）

※ 記者発表資料は、「岩手河川国道事務所」のホームページで確認できます。
http://www.thr.mlit.go.jp/iwate/

「国民の安全・安心の確保」、「社会経済活動の確実な回復と経済好循環の加速・拡大」、「豊かで活力ある地方創りと分散型の国づくり」を3本柱として重点的に取り組みます。

1．予算総括

［単位：百万円］

区　分	令和3年度 当初予算	令和4年度 当初予算	事業箇所等
河川関係	5,118	5,066	・北上川上流
砂防関係	775	779	・八幡平山系
道路関係	3,574	4,680	・国道4号・46号

注1）予算は、業務取扱費を除く金額（工事関係費）で記載。

注2）河川維持や道路維持に係る予算については、含まれていません。

2．主要事業の概要

【河川事業】

〇北上川上流　一関藤沢地区河川改修事業（畑の沢地区）
〇北上川上流　河川改修事業（一関遊水地）
〇北上川水系　一関地区かわまちづくり
〇北上川上流　北上川中流部治水対策事業（紫波地区）

【砂防事業】

〇八幡平山系直轄火山砂防事業

【道路事業】

〇国道4号盛岡南道路、北上拡幅などの改築事業
〇一般国道4号・46号の管理区間における交通安全対策事業、交通事故重点対策事業

位置図の出典：地理院地図に事業箇所等を追記して掲載

令和４年度　主要事業の概要

河 川 事 業

「完成事業の概要」

○北上川上流　一関藤沢地区河川改修事業（畑の沢地区）（一関市）

宮城県境から砂鉄川合流点までの区間（約16km）のうち、一関市畑の沢地区では、堤防整備を実施します。

「継続事業の概要」

○北上川上流　河川改修事業（一関遊水地）

（一関市、奥州市、西磐井郡平泉町）

一関遊水地建設事業では、築堤及び補償等を実施します。

○北上川水系　一関地区かわまちづくり（一関市）

一関地区では、河川公園や桜づつみ堤防を活用し、かわとまちの回遊性を高め、まちづくりと一体となった賑わいのある水辺空間を創出するため、親水護岸の整備を実施します。

○北上川上流　北上川中流部治水対策事業（紫波地区）

（紫波郡紫波町）

北上川中流部では、平成14年7月洪水及び平成19年9月洪水において住家を中心に甚大な浸水被害を受けたことから、早期に効果を発現する治水対策を実施します。

紫波町紫波地区では、事業所補償等を実施します。

令和4年度　事業箇所図
（岩手河川国道事務所：河川）

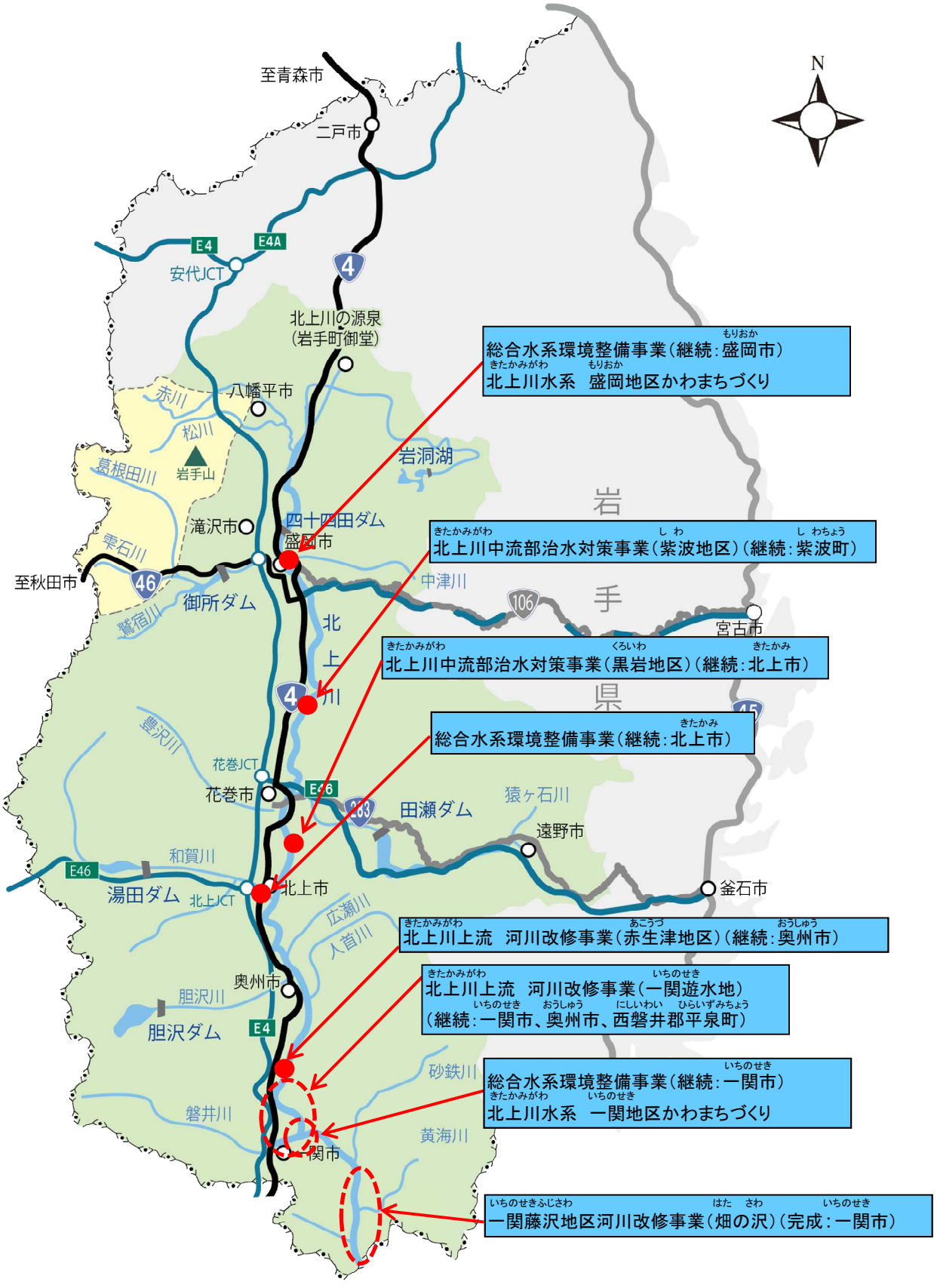

北上川上流　一関藤沢地区河川改修事業（畑の沢地区）		R4：1,309百万円※	
完成	岩手県一関市	河川	直轄

※上記の事業費は、当該河川全体の事業費（工事諸費を除く）を記載

【事業の概要】
近年の度重なる洪水により、浸水被害が発生している区間において堤防整備を実施し、地域の安全性の向上を図ります。

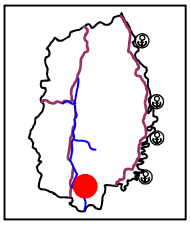



※図の事業範囲の旗挙げ及び赤着色は、当該事業全体の事業範囲を示しており、令和4年度の事業範囲のみを示すものではありません。

【整備効果】
堤防整備により、畑の沢地区の家屋や県道・市道等の浸水被害を防止します。



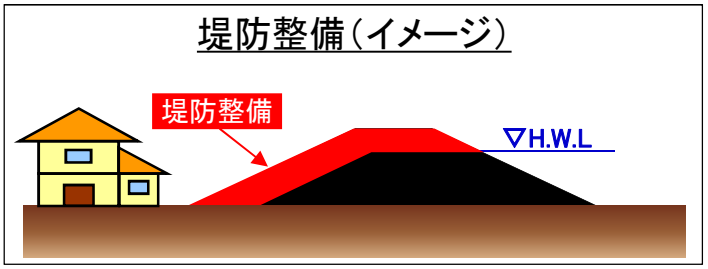

【令和4年度の事業内容】
堤防整備を実施し、事業を完成させます。

北上川上流　一関遊水地建設事業		R4：3,496百万円 完成予定：ー	
継続	岩手県一関市、奥州市、西磐井郡平泉町	河川	直轄

北上川水系　一関地区かわまちづくり		R4：230百万円※ 完成予定：R12	
継続	岩手県一関市	河川	直轄

※上記の事業費は、当該水系全体の事業費（工事諸費を除く）を記載

北上川上流域において、過去幾度となく発生している洪水被害を防止するため、「北上川治水の根幹」である一関遊水地を整備し、浸水被害の防止を図ります。また、河川公園や桜づつみ堤防を活用し、かわとまちの回遊性を高め、まちづくりと一体となった賑わいのある水辺空間を創出するため、親水護岸や管理用通路等の整備を実施します。

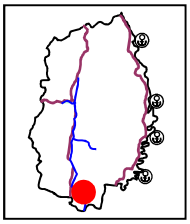



※図の事業範囲の旗挙げ及び赤着色は、当該事業全体の事業範囲を示しており、令和4年度の事業範囲のみを示すものではありません。

【令和4年度の事業内容】
遊水地建設事業：築堤、補償等を実施します。
かわまちづくり　：親水護岸の整備を実施します。

令和４年度　主要事業の概要

砂 防 事 業

「完成事業の概要」

≪八幡平山系直轄火山砂防事業≫

○**シガクラ沢砂防堰堤**（岩手郡雫石町）

秋田駒ヶ岳噴火等による土砂災害から人家等を守るため、令和４年度は砂防堰堤の整備促進を図ります。

「継続事業の概要」

≪八幡平山系直轄火山砂防事業≫

○**竜川第２砂防堰堤**（岩手郡雫石町）

秋田駒ヶ岳噴火等による土砂災害から人家等を守るため、令和４年度は砂防堰堤の整備促進を図ります。

○**うさぎ平西沢砂防堰堤**（岩手郡雫石町）

岩手山噴火等による土砂災害から人家等を守るため、令和４年度は砂防堰堤の整備促進を図ります。

「新規事業の概要」

≪八幡平山系直轄火山砂防事業≫

○**相の沢砂防堰堤**（滝沢市）

岩手山噴火等による土砂災害から人家等を守るため、令和４年度は用地取得等を実施します。

令和4年度　事業箇所図
（岩手河川国道事務所：砂防）

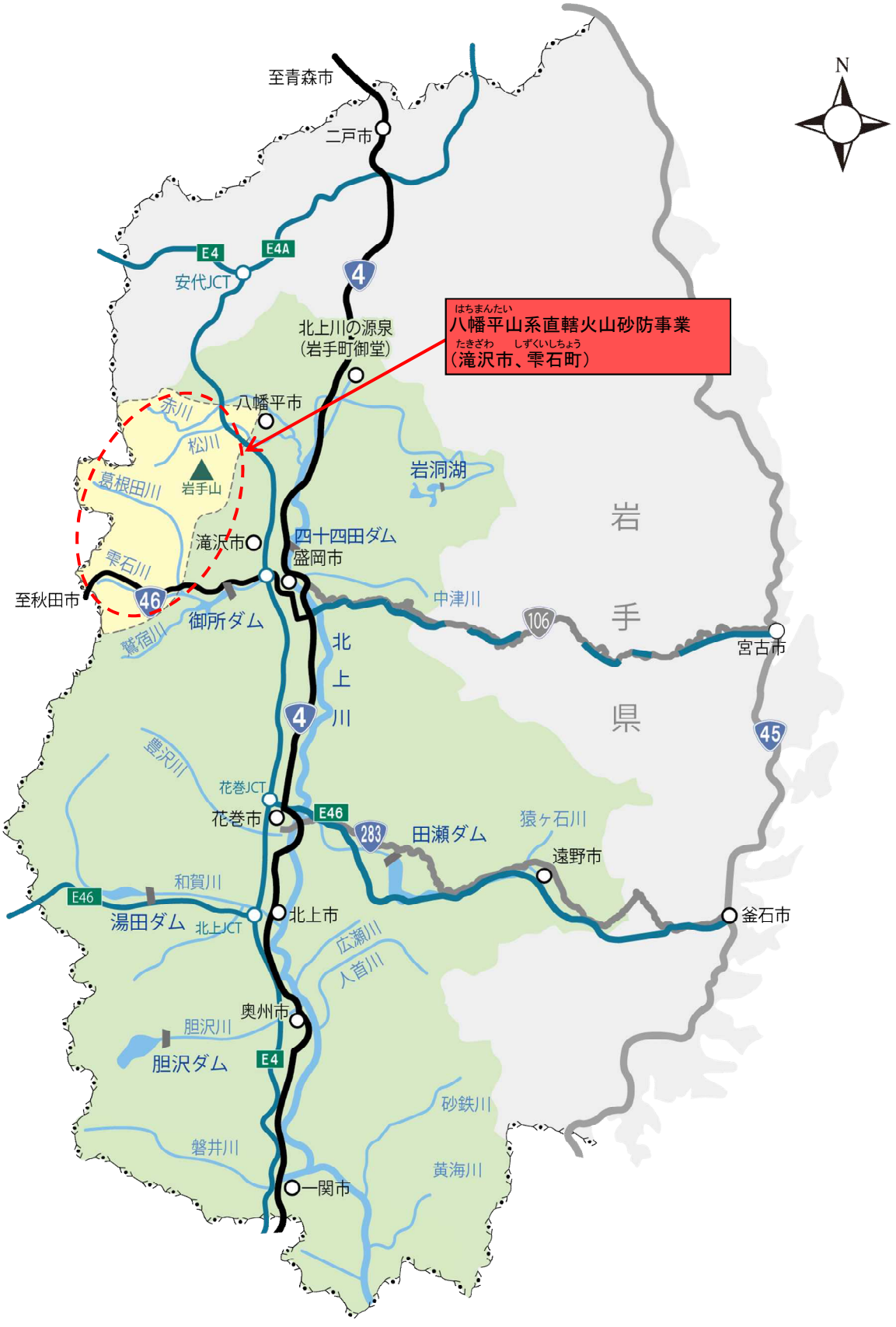

八幡平山系直轄砂防事業（竜川第2砂防堰堤）

R4：779百万円

完成予定：R7

継続	岩手県岩手郡雫石町	河川（砂防）	直轄

※上記の事業費は、当該山系（岩手県）全体の事業費（工事諸費を除く）を記載

秋田駒ヶ岳における不安定土砂の流出及び火山噴火に伴う降灰後の降雨に起因する土石流等に対し、砂防堰堤整備による土砂・洪水氾濫対策を実施し、早期に地域の安全性向上を図ります。令和4年度は、砂防堰堤整備を実施します。

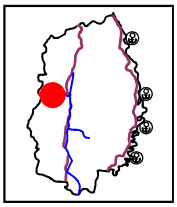



砂防堰堤整備を推進し土砂災害の防止・軽減を図ります。

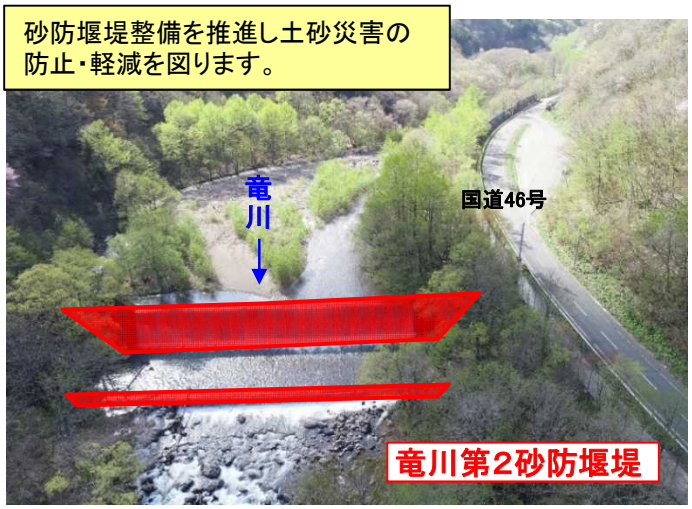

令和４年度　主要事業の概要

道 路 事 業

「新規事業の概要」

○国道４号 “盛岡南道路”

改築事業（紫波郡矢巾町～盛岡市）

盛岡南道路は、国道４号及び国道４６号からバイパスへの交通転換により、交通混雑の緩和及び円滑な交通の確保を目的とする道路です。

令和４年度は、調査設計を実施します。

○国道４号 “岩手４号交通安全対策（北上警察署口交差点改良）”

交通安全事業（北上市）

北上警察署口交差点改良は、上り車線に右折レーンがないため、右折車回避による急な車線変更に伴う追突事故が多発していることから、右折レーン等の整備により交通事故の削減及び交通の円滑化を図る事業です。

令和４年度は、調査設計を実施します。

「継続事業の概要」

○国道４号 “北上拡幅”

改築事業（北上市）

北上拡幅は、国道４号の北上市内における交通混雑の緩和や沿線自治体の産業支援等を目的とする４車線拡幅事業です。

令和４年度は、調査設計、用地買収、支障移転補償、改良工を実施します。

○国道４号 “岩手４号交通安全対策（一関地区事故対策事業）”

交通安全事業（一関市）

一関地区事故対策は、国道４号の一関市街地南部に位置する一関萩荘～山目地区において、通勤時間帯等に交差点付近での速度低下が発生し、追突事故等が多発していることから、付加車線整備等により交通事故の削減及び交通の円滑化を図る事業です。

令和４年度は、調査設計、公共補償及び道路改良工事等を実施します。

令和4年度　事業箇所図
（岩手河川国道事務所：道路）



国道4号　盛岡南道路（もりおかみなみ）

R4：50百万円

開通予定：ー

新規	岩手県紫波郡（しわ）矢巾町（やはばちょう）～盛岡市（もりおか）	道路	直轄

【事業の概要】
　国道4号及び国道46号からバイパスへの交通転換により、交通混雑の緩和及び円滑な交通の確保を目的とする道路です。

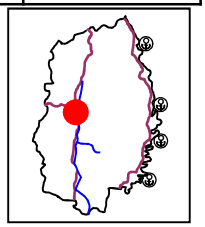

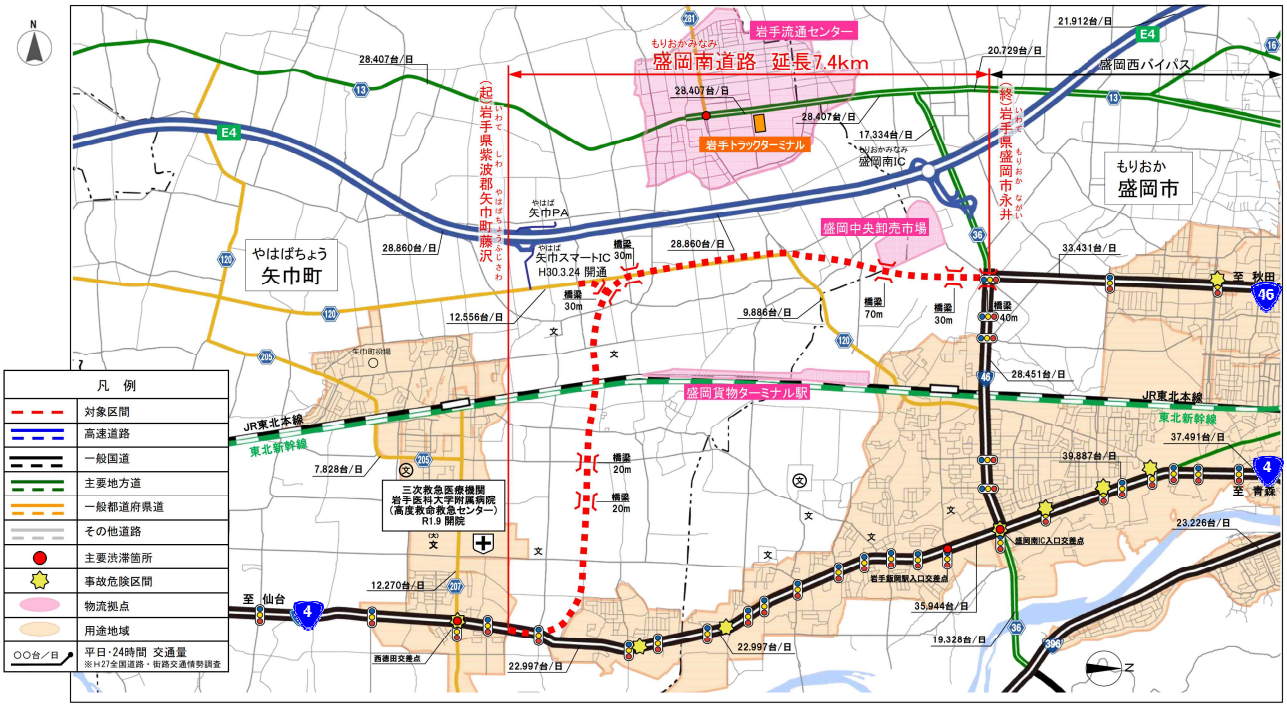

【整備効果】
○現道交通の転換により、交通混雑を緩和し、交通の速達性、安全性が向上します。
○物流拠点から産業集積地への円滑な輸送経路を確保し、地域産業の活性化を支援します。



▲国道4号の渋滞状況

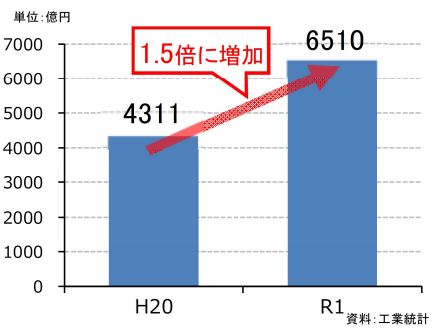

▲輸送用機械器具製造業の出荷額推移



▲自動車部品の輸送経路

【令和4年度の事業内容】
　調査設計を実施します。

国道4号　岩手4号交通安全対策（北上警察署口交差点改良）		R4：10百万円 開通予定：ー	
新規	岩手県北上市	道路	直轄

【事業の概要】
北上市街地に位置する当交差点は、上り車線に右折レーンがないため、右折車回避による急な車線変更に伴う追突事故等が多発しています。このため、右折レーンの設置等を行います。

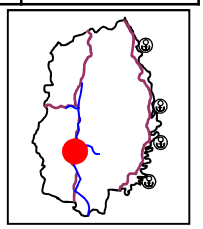





▲交差点の状況

【令和4年度の事業内容】
調査設計を実施します。

国道4号　北上（きたかみ）拡幅

R4：500百万円
開通予定：R5 ※1

継続	岩手県北上（きたかみ）市	道路	直轄

国道4号　北上拡幅は、北上市内における交通混雑の緩和や沿線自治体の産業支援等を目的とする4車線拡幅事業です。

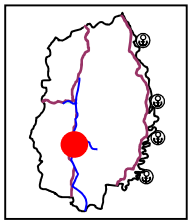

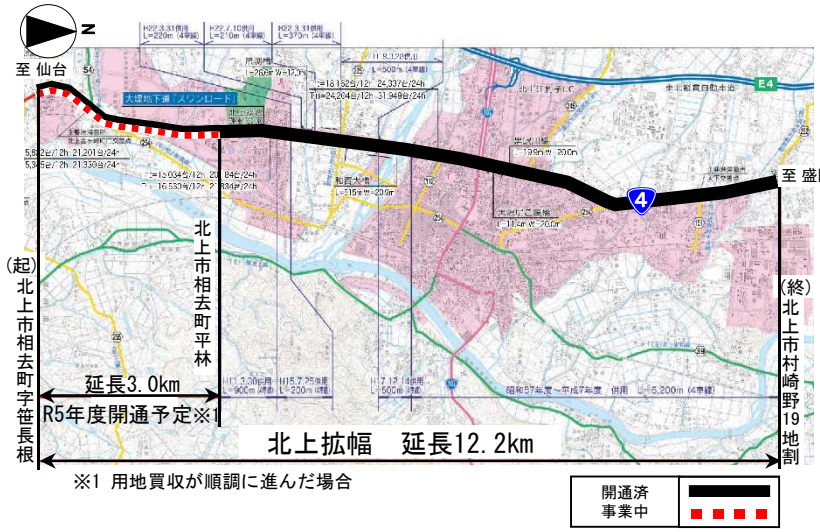



▲国道4号の交通混雑状況

北上拡幅の整備により、交通容量が確保され、交通混雑の緩和が図られます。

国道4号　岩手4号交通安全対策（一関（いちのせき）地区事故対策）

R4：　252百万円
開通予定：ー

継続	岩手県一関（いちのせき）市	道路	直轄

一関市街地に位置する当区間は、混雑による追突事故等が多発しています。このため、付加車線の整備等を実施します。

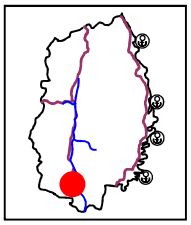





▲通勤時間帯の交通状況

付加車線の整備等により、交通事故の削減及び交通の円滑化が図られます。