記者発表資料

令和　３年　４月１４日
岩手河川国道事務所
北上川ダム統合管理事務所

GW前に施設の安全点検を実施します。

～ より安全に河川を利用していただくために ～

岩手河川国道事務所ならびに北上川ダム統合管理事務所では、河川等がレクリエーション活動の場として、多くの人たちに利用されていることを踏まえ、毎年ゴールデンウィーク前と夏休み前に関係自治体及び地元団体と合同で河川管理施設、砂防施設、ダム管理施設等の点検を実施しています。
今回の点検は下記の通り実施いたします。

■ 点検箇所（直轄管理区間）

① 河川公園、水辺プラザや船着場など日常、人の入り込みを予定する施設。
② 日常、人の集まりやすい場所にある護岸、砂防、ダム等の施設。

■ 点検項目

① 施設の変状や破損状況。
② 施設高所から落下等の恐れのある箇所。
③ 人がはまり込む危険性のある陥没等の有無。
④ 新型コロナウイルス感染拡大防止の注意喚起看板等の掲示状況。

■ 点検実施日（詳細は別添資料参照）

岩手河川国道事務所

○ 盛岡出張所　：4月19日に河川公園・水辺プラザ等を関係自治体と合同で点検。
○ 水沢出張所　：4月19,20日に河川公園・水辺プラザ等を関係自治体と合同で点検。
○ 一関出張所　：4月15日に河川公園・水辺プラザ等を地元団体、関係自治体等と合同で点検。
○ 砂防　：4月16日に松川、葛根田川方面の施設を地元団体、関係自治体等と合同で点検。

北上川ダム統合管理事務所

○ 四十四田ダム　：4月20日に関係自治体と合同で点検。
○ 御所ダム　：4月20日に点検。関係自治体は別日で実施。
○ 田瀬ダム　：4月13日に関係自治体、関係団体等と合同で点検。
○ 湯田ダム　：4月14日に関係自治体と合同で点検。
○ 胆沢ダム　：4月16日に関係自治体と合同で点検。

■ 点検結果

点検結果を踏まえ、ゴールデンウィーク前までに改善等の対応を行います。
なお、点検結果については後日公表いたします。

※　新型コロナウィルスの感染拡大防止の観点より、人員を必要最小限とし、マスクの着用等必要な感染対策を徹底した上で点検を実施します。
　取材にあたっては、マスクの着用等感染拡大防止対策をお願いします。

〈発表記者会〉岩手県政記者クラブ、奥州市政記者クラブ、一関市政記者クラブ

問　合　せ　先
【河川・砂防】国土交通省　岩手河川国道事務所
【河川】 河川管理課長　加藤（カトウ）　一典（カズノリ）　（直通：019-624-3281）
【砂防】 専門調査官　矢倉（ヤクラ）　広和（ヒロカズ）　（直通：019-624-3166）
【ダム】国土交通省　北上川ダム統合管理事務所
【ダム】 管理第一課長　工藤（クドウ）　尚武（ナオタケ）　（直通：019-643-7971）

＜参考　昨年度実施状況＞





岩手河川国道事務所　安全利用点検予定箇所一覧表（GW前）

No.	出張所名等	河川名	点検箇所	予定日時	合同点検者（予定）
1	盛岡出張所	中津川	【河川公園】(中の橋右岸下流) 盛岡市内丸地先	4月19日 9:30～	盛岡市(公園みどり課)
2		北上川	【盛岡地区水辺プラザ(三川合流地点）及び木伏緑地】 盛岡市大沢川原地先	4月19日 10:00～	盛岡市(公園みどり課)
3		北上川	【盛岡地区水辺プラザ】(津志田地区・都南大橋付近) 盛岡市向中野地先	4月19日 11:30～	盛岡市(公園みどり課)
4		北上川	【石鳥谷水辺プラザ】(大正橋付近) 石鳥谷町好地地先	4月19日 13:30～	花巻市(石鳥谷総合支所地域振興課)
5		北上川	【紫波地区水辺プラザ】(紫波橋付近) 紫波町桜町下川原地先	4月19日 14:30～	紫波町(土木課)
6	水沢出張所	北上川	【船着場】(花巻南大橋下流右岸) 花巻市東十二丁目地先	4月19日 10:00～	
7		北上川	【河川公園】(朝日橋付近右岸) 花巻市里川口地先	4月19日 10:25～	花巻市（公園緑地課）
8		北上川	【花巻水辺プラザ】(イギリス海岸右岸) 花巻市下小舟渡地先	4月19日 10:50～	花巻市（賢治まちづくり課）
9		猿ヶ石川	【町井水辺プラザ】(東和大橋左岸) 花巻市東和町町井地先	4月19日 13:30～	花巻市（東和総合支所地域振興課）
10		猿ヶ石川	【南成島水辺プラザ 】(毘沙門橋左岸) 花巻市東和町南成島地先	4月19日 14:10～	花巻市（東和総合支所地域振興課）
11		北上川	【河川公園 】(大曲橋上流右岸) 奥州市前沢白山地先	4月20日 9:00～	奥州市（前沢総合支所地域支援グループ）
12		北上川	【水沢水辺プラザ】(藤橋付近右岸) 奥州市水沢姉体地先	4月20日 9:45～	奥州市（都市計画課）
13		北上川	【河川公園】(藤橋下流左岸) 奥州市水沢鶴城地先	4月20日 10:20～	奥州市（都市計画課）
14		広瀬川	【江刺北上川水辺の楽校】(桜木橋上流左岸) 奥州市江刺下河原地先	4月20日 11:15～	奥州市（都市計画課）
15		北上川	【北上水辺プラザ】(展勝地付近左岸) 北上市立花地先	4月20日 13:40～	北上市（都市計画課）
16		北上川	【低水護岸】(珊瑚橋下流右岸) 北上市川岸地先	4月20日 14:30～	
17	一関出張所	磐井川	【一関地区水辺プラザ】 一関市狐禅寺地先	4月15日 9:15～	一関市（都市整備課）
18		磐井川	【磐井川緑地河川公園】 一関市青葉一丁目地先	4月15日 10:00～	一関市（都市整備課）
19		北上川	【川崎防災ステーション船着場】 一関市川崎町薄衣地先	4月15日 11:00～	一関市(川崎支所産業建設課) NPO法人北上川サポート協会
20			【川崎地区水辺プラザ】 一関市川崎町薄衣地先		
21		北上川	【一関遊水地展望台】 一関市舞川地内	4月15日 13:15～	
22		北上川	【平泉地区水辺プラザ】 西磐井郡平泉町平泉地先	4月15日 13:45～	平泉町（建設水道課）
23	砂防	葛根田川	【葛根田川第1砂防堰堤】(玄武風柳亭付近) 雫石町長山地内	4月16日 10:30～	雫石町 砂防ボランティア岩手県協会
24		松川	【西根床固工群】(岩手山焼走り国際交流村付近) 八幡平市平笠地内	4月16日 13:30～	八幡平市 砂防ボランティア岩手県協会
25		松川	【松川第1砂防堰堤】 八幡平市松尾寄木地内	4月16日 14:30～	八幡平市

※当日、やむを得ない事情等で進入・確認できない場合は今回の点検から除外します。
※時間は参考であり、状況により変化する可能性があります。

令和3年度　GW前の安全利用点検位置図【盛岡出張所管内】　　実施日：令和3年4月19日（月）

NO	点検箇所名	場所	時間	合同点検者
①	河川公園	盛岡市内丸 （中ノ橋右岸下流）	9:30～10:00	盛岡市公園みどり課
②	盛岡地区水辺プラザ（三川合流地点） 及び木伏緑地	盛岡市大沢川原 （中津川・北上川合流点）	10:00～11:00	盛岡市公園みどり課
③	盛岡地区水辺プラザ（津志田地区 ・都南大橋付近）	盛岡市向中野地先	11:30～11:50	盛岡市公園みどり課
④	石鳥谷地区水辺プラザ（大正橋付近）	石鳥谷町好地地先	13:30～14：00	花巻市（石鳥谷総合支所　地域振興課）
⑤	紫波地区水辺プラザ（紫波橋付近）	紫波町桜町下川原地先	14：30～15:00	紫波町（土木課）






花巻市
④石鳥谷地区水辺プラザ
石鳥谷駅
北上川
姉市川


⑤紫波地区水辺プラザ
紫波中央駅
日詰駅
東北本線
東北新幹線
北上川
紫波町
【出典：地理院地図に点検箇所等を追記して掲載】

GW前の安全利用点検 【水沢出張所管内】　　実施日：令和3年4月19日（月）

NO	点検箇所名	住　所	時　間	合同点検者
①	船着場	花巻市東十二丁目 （花巻南大橋下流右岸）	10:00～10:15	
	↓			
②	河川公園	花巻市里川口 （朝日橋付近右岸）	10:25～10:40	花巻市（公園緑地課）
	↓			
③	花巻水辺プラザ	花巻市下小舟渡 （イギリス海岸右岸）	10:50～11:30	花巻市（賢治まちづくり課）
	↓			
④	町井水辺プラザ	花巻市東和町町井 （東和大橋左岸）	13:30～14:00	花巻市（東和総合支所地域振興課）
	↓			
⑤	南成島水辺プラザ	花巻市東和町南成島 （毘沙門橋左岸）	14:10～14:30	花巻市（東和総合支所地域振興課）

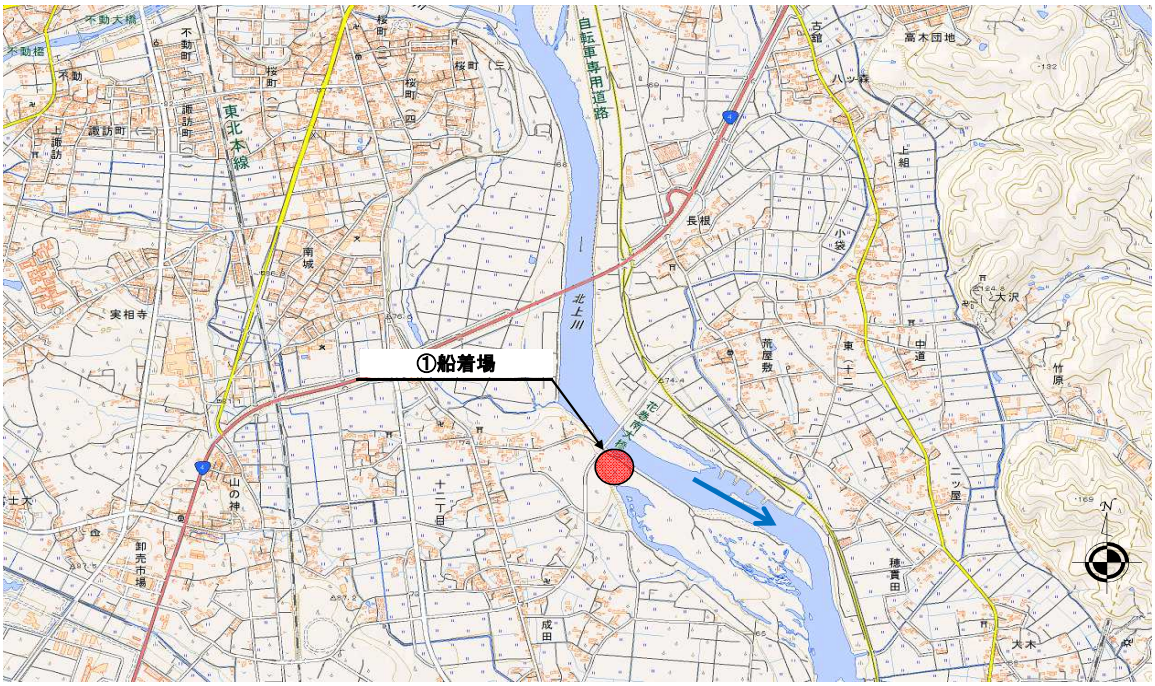

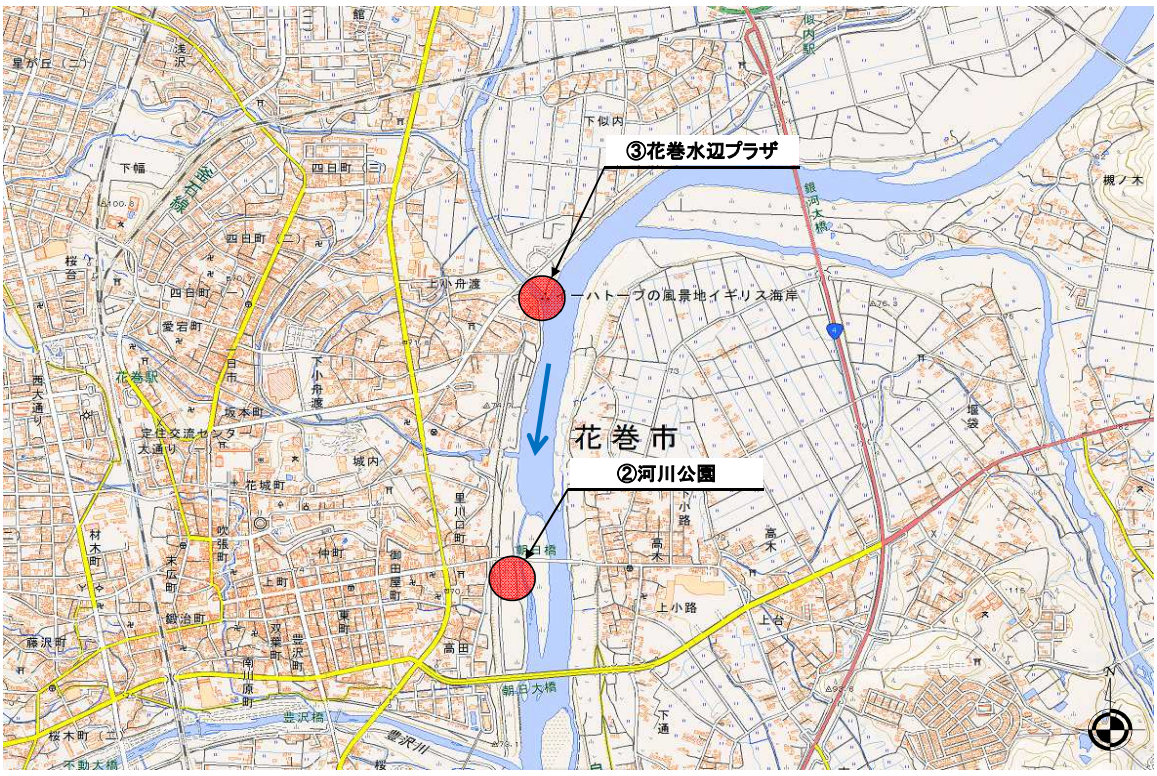



【出典：地理院地図に点検箇所等を追記して掲載】

GW前の安全利用点検 【水沢出張所管内】　　実施日：令和3年4月20日（火）

NO	点検箇所名	住　所	時　間	合同点検者
①	河川公園	奥州市前沢白山 （大曲橋上流右岸）	9:00～9:30	奥州市（前沢総合支所地域支援グループ）
	↓			
②	水沢水辺プラザ	奥州市水沢姉体 （藤橋付近右岸）	9:45～10:15	奥州市（都市計画課）
	↓			
③	河川公園	奥州市水沢鶴城 （藤橋下流左岸）	10:20～10:45	奥州市（都市計画課）
	↓			
④	江刺北上川水辺の楽校	奥州市江刺下河原 （桜木橋上流左岸）	11:15～11:55	奥州市（都市計画課）
	↓			
⑤	北上水辺プラザ	北上市立花 （展勝地付近左岸）	13:40～14:20	北上市（都市計画課）
	↓			
⑥	低水護岸	北上市川岸 （珊瑚橋下流右岸）	14:30～14:45	






④江刺北上川水辺の楽校
奥州市
水沢ＩＣ
北上川
東北本線
東北自動車道
水沢工業団地（一）
水沢工業団地（二）
水沢工業団地（三）
水沢工業団地（四）
水沢区佐倉河


⑥低水護岸
⑤北上水辺プラザ
北上駅
東北新幹線
北上川
展勝地
珊瑚岳
南部領伊達領境塚
【出典：地理院地図に点検箇所等を追記して掲載】

北上川上流（一関出張所管内）安全利用点検

令和3年4月15日（木）		
①	一関地区水辺プラザ（一関市狐禅寺）	9:15～9:45
	移動15分	
②	磐井川緑地河川公園（一関市青葉一丁目）	10:00～10:30
	移動30分	
③ ④	川崎防災ST船着場 川崎地区水辺プラザ（一関市川崎町薄衣）	11:00～11:30
⑤	一関遊水地展望台　（一関市舞川）	13:15～13:30
	移動15分	
⑥	平泉地区水辺プラザ（平泉町平泉）	13:45～14:15

①②…一関市　都市整備課　と合同点検
③④…一関市川崎支所産業建設課　NPO法人北上川サポート協会　と合同点検
⑥　…平泉町　建設水道課　と合同点検

○位置図

北上川上流（一関出張所管内）安全利用点検



北上川上流（一関出張所管内）安全利用点検

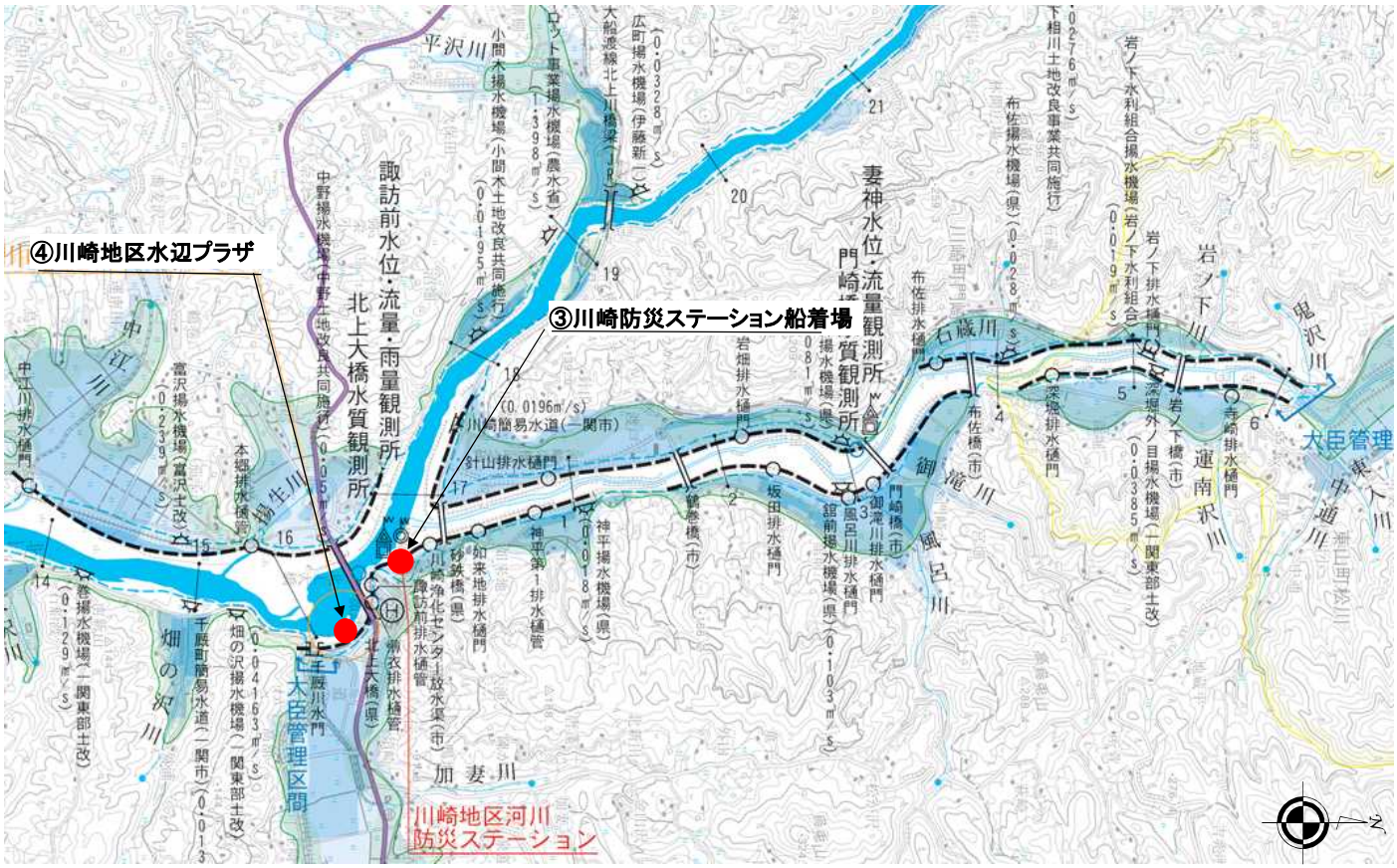



夏休み前の安全利用点検位置図 【砂防施設】　　実施日：令和3年4月16日（金）

【雫石町管内】

NO	点検箇所名	時　間	合同点検者
①	葛根田川第1砂防堰堤	10:30～11:00	雫石町、砂防ボランティア岩手県協会

【八幡平市管内】

NO	点検箇所名	時　間	合同点検者
②	西根床固工群	13:30～14:00	八幡平市、砂防ボランティア岩手県協会
	↓		
③	松川第1砂防堰堤	14:30～15:00	八幡平市



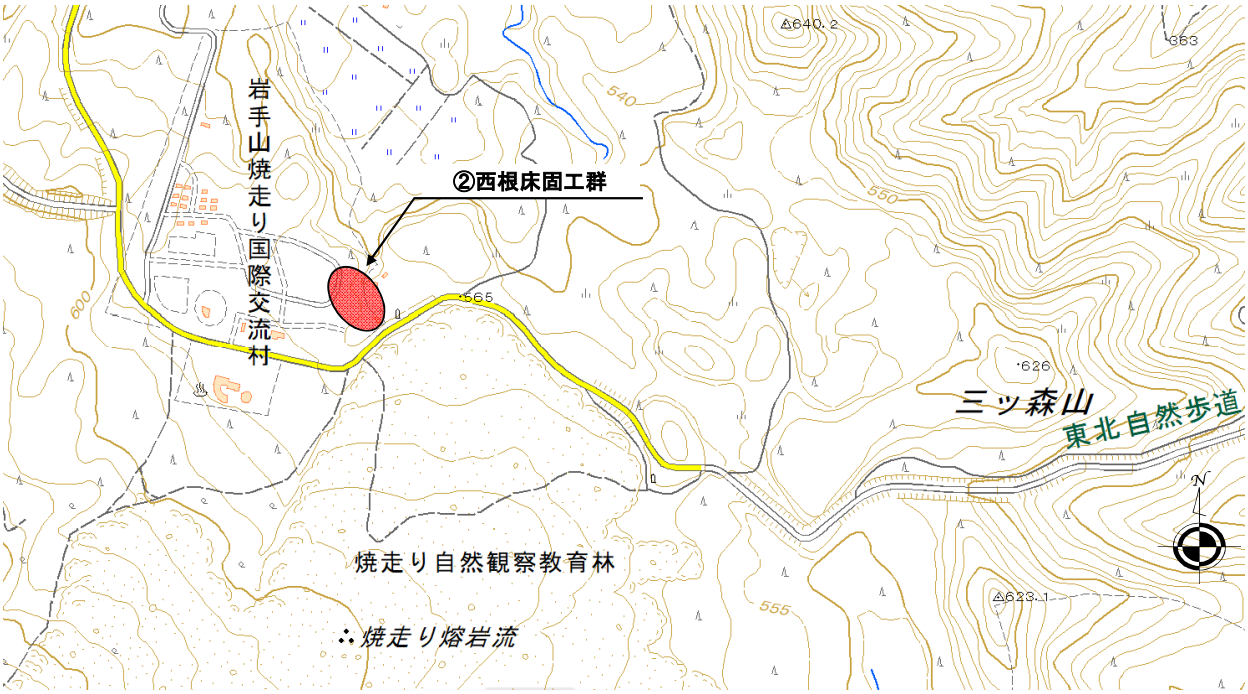

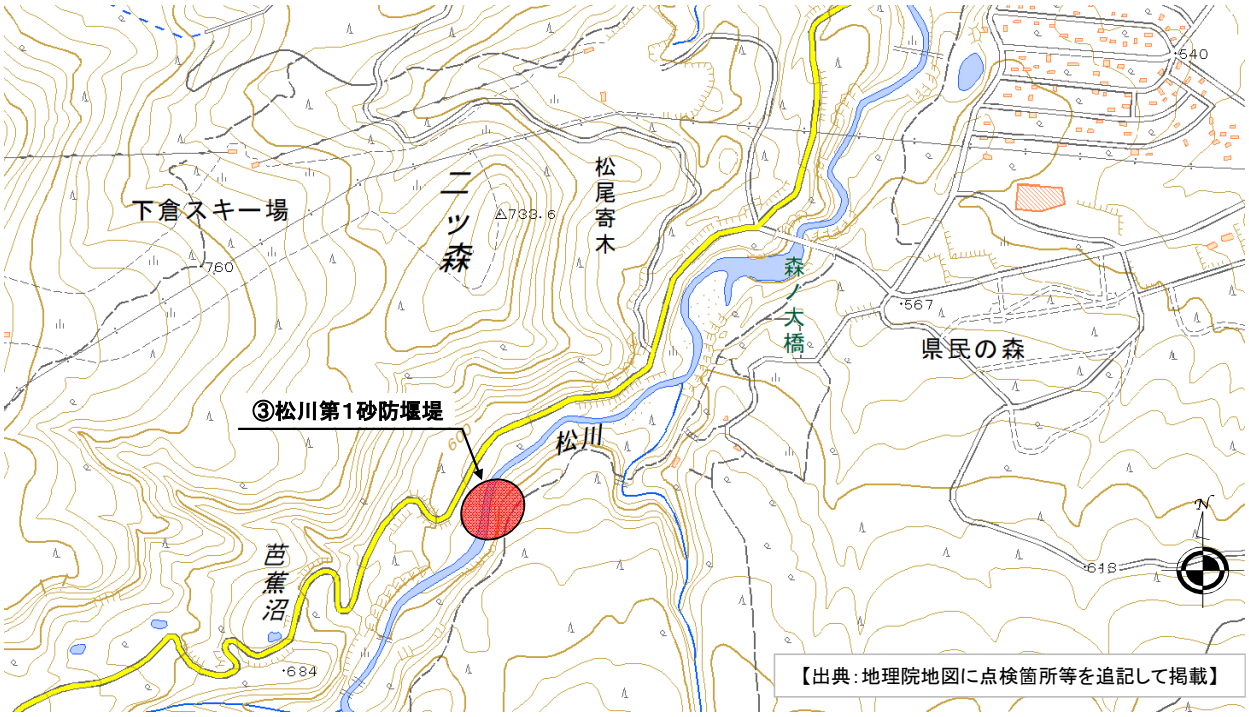
下倉スキー場
760
二ツ森
△738.6
松尾寄木
森ノ大橋
567
県民の森
540
③松川第１砂防堰堤
松川
芭蕉沼
684
618
N
【出典：地理院地図に点検箇所等を追記して掲載】

北上川ダム統合管理事務所　安全利用点検予定箇所一覧表（GW前）

No.	ダム名	点検箇所	予定日時	合同点検者
1	四十四田ダム	ダムサイト地区 （盛岡市上田字松屋敷地先）	4月20日 13:30頃～	盛岡市 都市整備部 公園みどり課
2		柳平水辺公園地区 （盛岡市川又地先）	4月20日 14:30頃～	
3		松園水辺公園地区（遊歩道含む） （盛岡市上田字小鳥沢地先）	4月20日 15:25頃～	
4	御所ダム	御所ダム管理所構内	4月20日 9:10頃～	盛岡地方広域振興局　土木部 道路整備課 ※別日で実施予定。
5		塩ヶ森水辺園地	4月20日 9:35頃～	
6		のりもの広場	4月20日 10:00頃～	
7		町場園地	4月20日 10:25頃～	
8		つなぎ多目的運動場	4月20日 10:45頃～	
9		県営漕艇場（除園地）		
10		南園地	4月20日 11:05頃～	
11	田瀬ダム	柏木平地区【河川公園】 （遠野市宮守町地先）	4月13日 点検済み	遠野市宮守総合支所 柏木平レイクリゾート(株)
12		向田瀬地区【ヨットハーバー】 （花巻市東和町田瀬地先）	4月13日 点検済み	花巻市 生涯学習部 スポーツ振興課
13		白土地区【旧あやめ園】 （花巻市東和町田瀬地先）	4月13日 点検済み	花巻市東和総合支所
14		白土地区【親水公園】 （花巻市東和町田瀬地先）	4月13日 点検済み	
15		横峰地区【オートキャンプ場】 （花巻市東和町田瀬地先）	4月13日 点検済み	
16		横峰地区【釣り公園】 （花巻市東和町田瀬地先）	4月13日 点検済み	
17		横峰地区【ふれあいランド】 （花巻市東和町田瀬地先）	4月13日 点検済み	
18		ダムサイト地区【展望広場】 （花巻市東和町田瀬地先）	4月13日 点検済み	
19	湯田ダム	錦秋湖大石公園	4月14日 9:30頃～	西和賀町　観光商工課 西和賀町　建設課 西和賀町　林業振興課
20		廻戸釣り堀公園	4月14日 9:40頃～	
21		錦秋湖川尻総合公園	4月14日 9:50頃～	
22		川尻公園（川尻小公園）	4月14日 10:00頃～	
23		焼地台公園	4月14日 10:20頃～	
24		湯本湖畔公園	4月14日 10:40頃～	
25		湯田ダム堤体天端周辺	4月14日 11:00頃～	
26	胆沢ダム	胆沢 ダム堤体天端	4月16日 13:30頃～	奥州市　総務企画部　政策企画課 奥州市　協働まちづくり部 生涯学習スポーツ課 奥州市　都市整備部　維持管理課
27		奥州湖眺望台	4月16日 13:55頃～	
28		馬留広場	4月16日 14:20頃～	
29		奥州いさわカヌー広場	4月16日 14:40頃～	
30		石渕広場	4月16日 15:10頃～	
31		おろせ広場	4月16日 15:35頃～	

※当日、やむを得ない事情等で進入・確認できない場合は今回の点検から除外します。
※時間は参考であり、状況により変化する可能性があります。

南部片富士湖周辺におけるGW前の安全利用点検ルート図（令和3年4月20日）

No.	点検箇所	時　間	点検時間
	集合　四十四田ダム左岸	13:30	
①	四十四田ダムサイト地区	13:30 ～ 14:10	0:40
	移動	14:10 ～ 14:30	
②	柳平水辺公園地区	14:30 ～ 15:10	0:40
	解散		
	移動	15:10 ～ 15:25	
	松園水辺公園地区	15:25 ～ 16:05	0:40

ダム名	合同点検実施者
四十四田ダム	盛岡市　都市整備部　公園みどり課

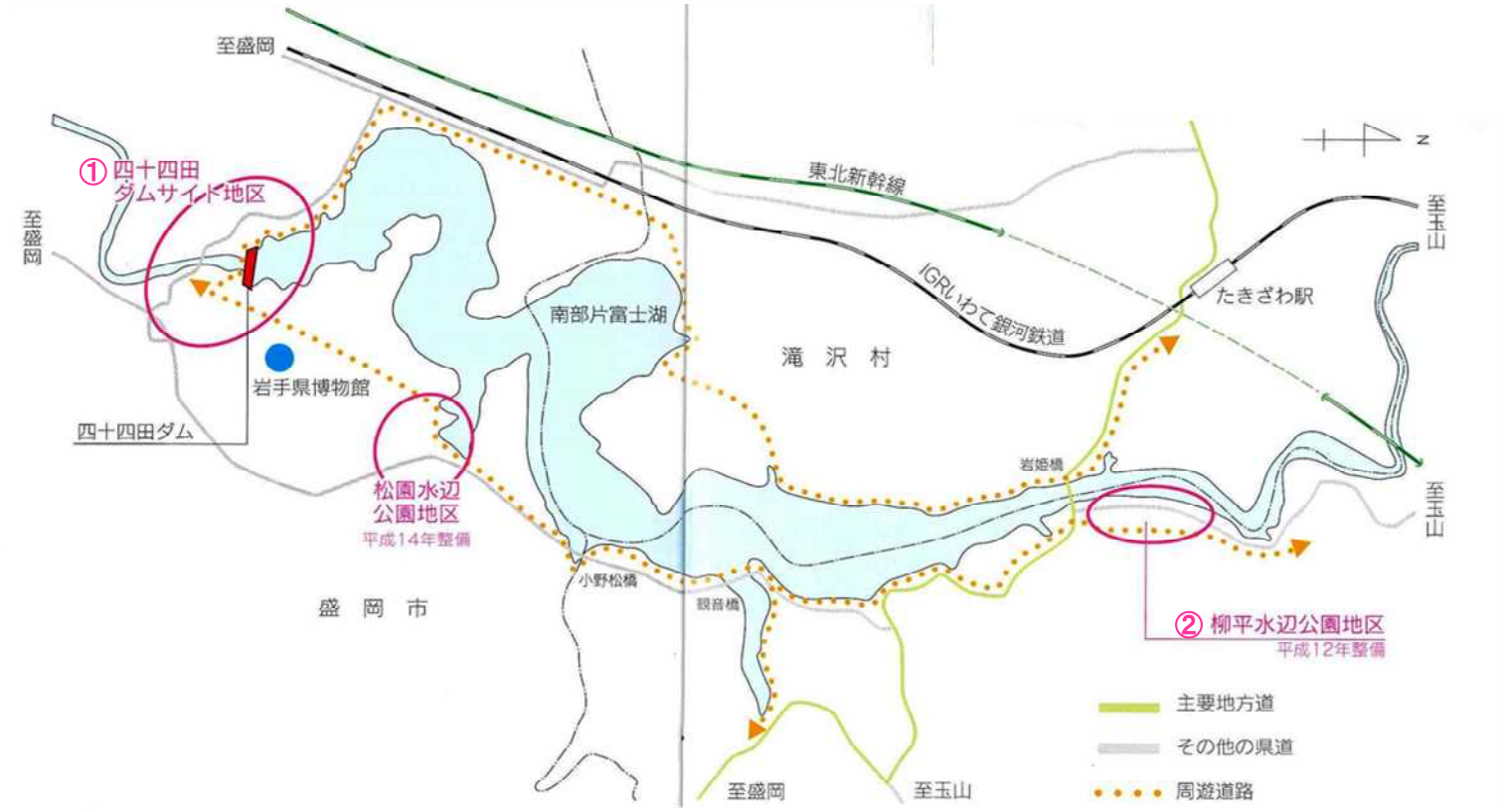

御所湖周辺におけるGW前の安全利用点検ルート図（令和3年4月20日）

No.	点検箇所名	時間
	集合　御所ダム	9:00
①	御所ダム管理所構内	9:10～9:25
	↓	（3.8km）
②	塩ヶ森水辺園地	9:35～9:50
	↓	（3.3km）
③	のりもの広場	10:00～10:15
	↓	（3.1km）
④	町場園地	10:25～10:40
	↓	（1.5km）
⑤	多目的運動場	10:45～11:00
⑥	県営漕艇場	
	↓	（1.9km）
⑦	南園地	11:05～11:20
	↓	（3.0km）
①	御所ダム	11:30
	解散	11:40



GW前の安全利用点検行程表（令和3年4月13日）

4月13日（午前）

10:00 柏木平地区 0:30 → 10:30 0:15 → 10:45 向田瀬地区（ﾖｯﾄﾊｰﾊﾞｰ） 0:20 → 11:05 解散

4月13日（午後）

13:30 白土地区（旧あやめ園） 0:10 → 13:40 0:40 遊歩道点検 → 14:20 白土地区（親水公園） 0:20 → 14:40 0:25 → 15:05 横峰地区（オートキャンプ場） 0:15 → 15:20 0:10 → 15:30 横峰地区（釣り公園） 0:20 → 15:50 0:10 → 16:00 横峰地区（ふれあいﾗﾝﾄﾞ） 0:10 → 16:10 0:10 ダムサイト地区（展望広場） 0:30 → 16:20 0:10 → 16:50 解散



GW前の安全利用点検位置図（湯田ダム）（令和3年4月14日）

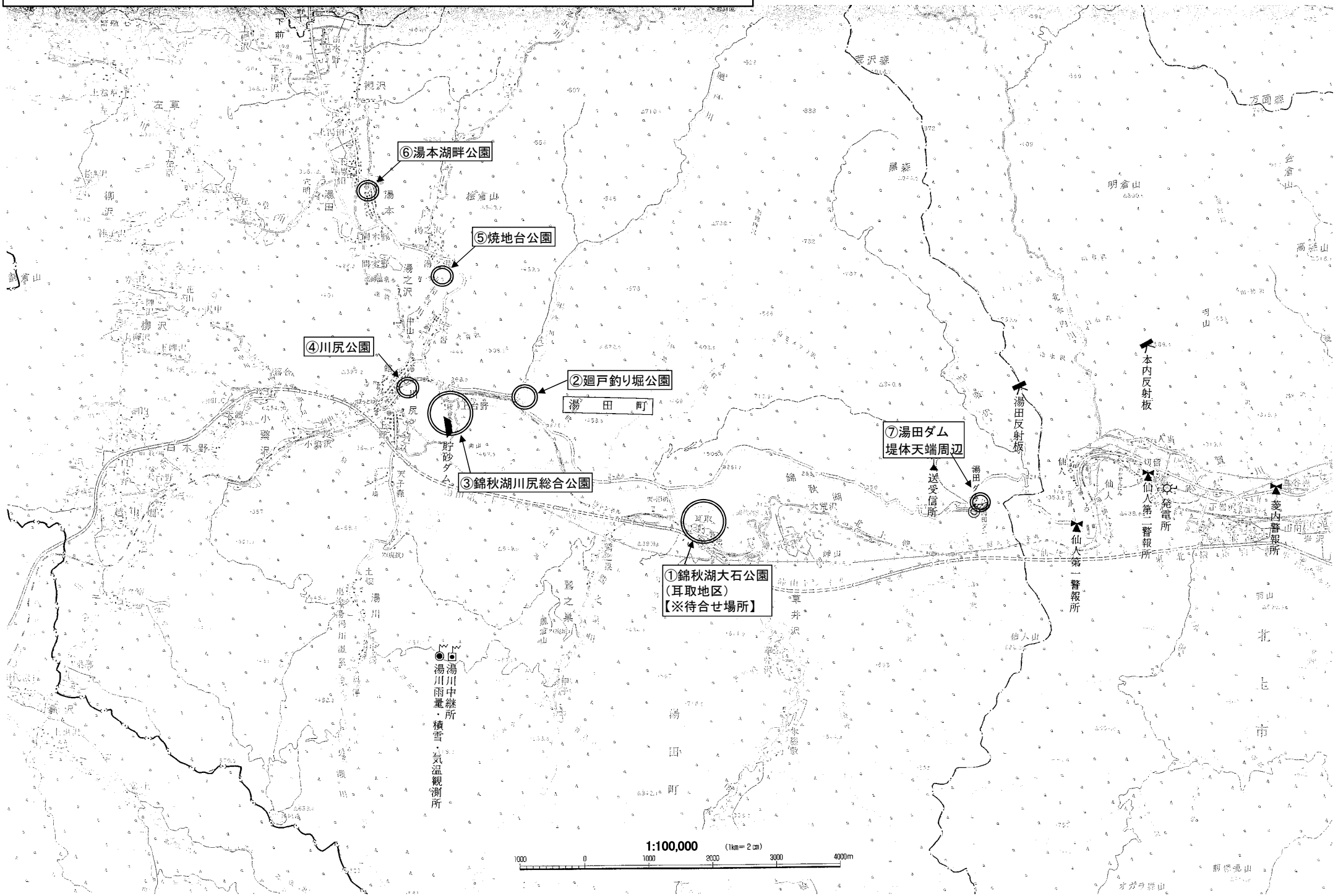

ＧＷ前の安全利用点検「胆沢ダム管内」位置図（令和3年4月16日）



【点検工程】

No.	点検箇所名	時間
①	胆沢ダム堤体天端	13:30～13:45
	↓	(10分)
②	奥州湖眺望台	13:55～14:10
	↓	(10分)
③	馬留広場	14:20～14:35
	↓	(5分)
④	奥州いさわカヌー競技場	14:40～14:55
	↓	(15分)
⑤	石渕広場	15:10～15:25
	↓	(10分)
⑥	おろせ広場	15:35～15:50
	↓	(20分)
解散	胆沢ダム管理支所展示室	16:10