国土交通省東北地方整備局
Tohoku Regional Bureau
Ministry of Land, Infrastructure, Transport and Tourism

記　者　発　表

令和２年９月２３日
国土交通省東北地方整備局
福島河川国道事務所

阿武隈川のカメラ画像を提供しています

～ 河川監視カメラを新たに４６基増強！！ ～

◯国土交通省では６３基のカメラを、支川も含めた阿武隈川上流（福島県内）に設置していました。
◯東日本台風の被害をふまえ、更なるカメラの増強を図っているところです。本格的な台風期に備え、阿武隈川上流で、国、県あわせて**新たに計４６基の簡易型河川監視カメラ**を設置しました。今後、１０月中に更に１１箇所での設置を予定しています。
◯ウェブサイト「川の水位情報」（※）等で水位情報と合わせて公開しています。
◯今後も、国・県で協力しカメラ・水位計の増強を検討しています。身近な河川の状況をご確認いただき、的確な避難行動の判断にご活用下さい。

●簡易型河川監視カメラ設置概要
・設置河川：阿武隈川水系 阿武隈川上流（福島県内）
・設置数　：４６基（１０月中に更に１１箇所設置）
　　他、仮設カメラを１０月中に約１３基設置予定
・設置箇所：別紙参照



●川の水位情報
(※)スマートフォンやパソコンで水位情報や河川の状況画像を確認可能なサイト
https://k.river.go.jp

●川の防災情報
「川の水位情報」に加え、気象、土砂災害等の情報も確認可能なサイト
https://www.river.go.jp/s/xmn0105010/

＜＜発表記者会：福島県政記者クラブ、福島市政記者クラブ、郡山記者クラブ＞＞

【問い合わせ先】
国土交通省　東北地方整備局　福島河川国道事務所
福島県福島市黒岩字榎平３６　TEL０２４（５４６）４３３１（代）
調査第一課長　川面（かわつら）　顕彦（あきひこ）　（内線３５１）

阿武隈川 簡易型河川監視カメラの概要

「川の水位情報」
https://k.river.go.jp/

別紙

◯河川監視カメラは、阿武隈川流域（福島県内）で６３基（国）を設置していた
◯今回、国管理区間の阿武隈川、荒川、釈迦堂川、笹原川、広瀬川、松川に計４２基設置、福島県管理区間の安達太良川、逢瀬川、谷田川、濁川に計４基設置し、運用を開始した（今後、１０月中に更に１１基を追加設置し運用を開始する予定）
◯また、１０月中に仮設カメラを約１３基、阿武隈川国管理変更区間（鏡石町、矢吹町、玉川村）に設置予定
◯今後も、バックウォーター対策もふまえ、国・県で協力しカメラ・水位計の増強を図る



新規設置位置図

●：カメラ設置済　（４６基）
○：カメラ設置予定（１１基）

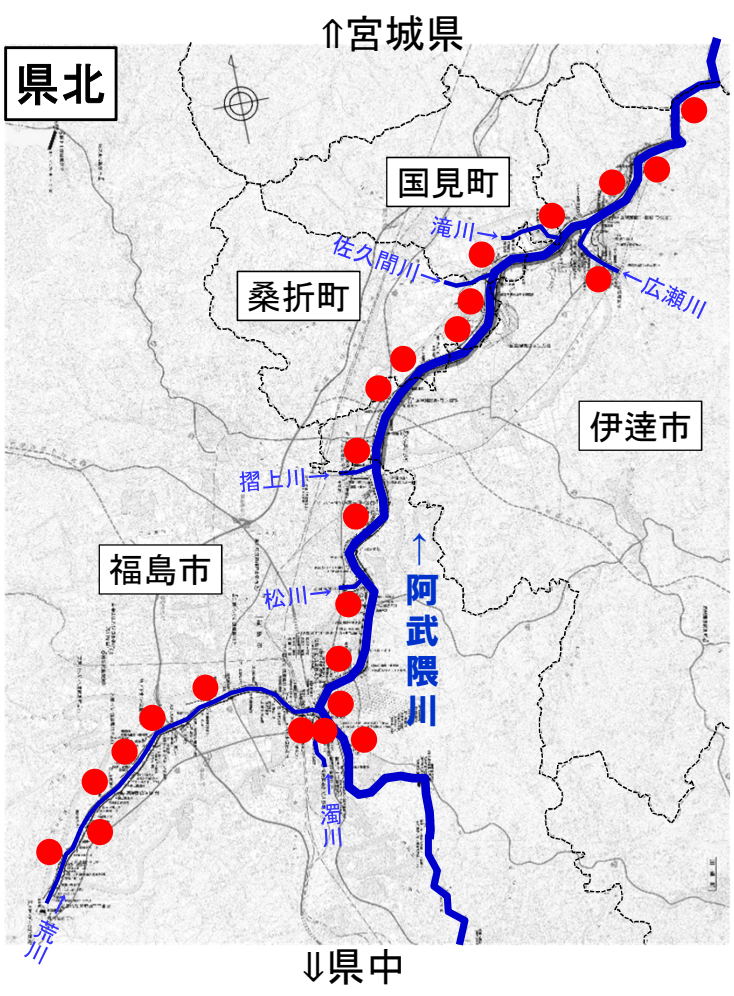

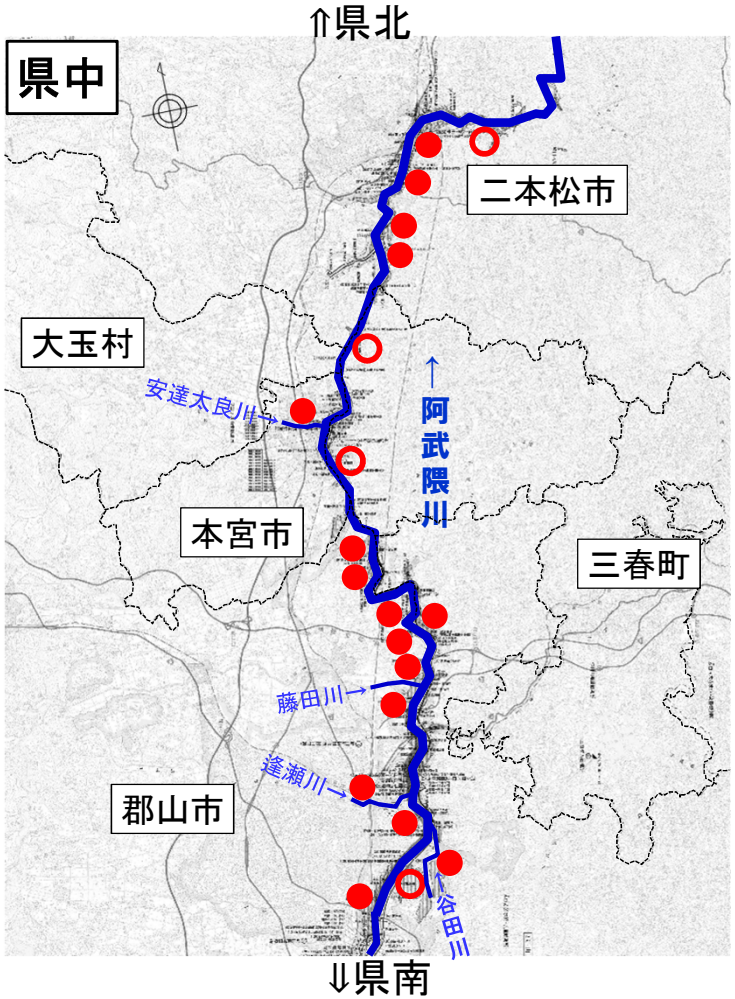

【 特 徴 】

屋外に容易に設置
・電源・通信ケーブルの確保不要（無線通信、太陽電池等を利用）

インターネットを経由して画像を収集
・水位計のデータ等と併せて提供
・撮影頻度は５分間隔

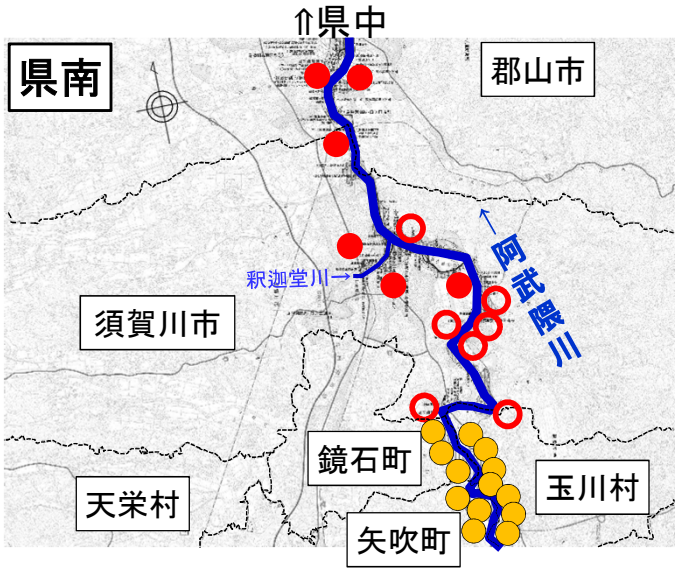

●：仮設カメラ（設置予定箇所）

当面、国・沿川自治体で確認できる体制とし、システム構築後、「川の水位情報」等で公開予定