記者発表資料

令和２年７月１３日
岩手河川国道事務所
北上川ダム統合管理事務所

夏休み前の施設の安全点検を一部変更します。

岩手河川国道事務所ならびに北上川ダム統合管理事務所では、河川等がレクリエーション活動の場として、多くの人たちに利用されていることを踏まえ、毎年、ゴールデンウィーク前と夏休み前に関係自治体及び地元団体と合同で河川管理施設、砂防施設、ダム管理施設等の点検を実施しています。
7月9日に夏休み前の点検について記者発表しておりましたが、7月11日からの洪水に伴い**点検内容について一部変更**いたします。

■ 点検箇所（直轄管理区間）

① 河川公園、水辺プラザや船着場など日常、人の入り込みを予定する施設。
② 日常、人の集まりやすい場所にある水門、護岸、砂防、ダム等の施設。

■ 点検項目

① 施設の変状や破損状況。
② 施設高所から落下等の恐れのある箇所。
③ 人がはまり込む危険性のある陥没等の有無。
④ 新型コロナウイルス感染拡大防止の注意喚起看板等の掲示状況。

■ 点検実施日（詳細は別添資料参照）

岩手河川国道事務所

○ 盛岡出張所　：　7月17日までに河川公園・水辺プラザ等を河川管理者及び関係自治体がそれぞれ点検。
○ 水沢出張所　：　7月17日までに河川公園・水辺プラザ等を河川管理者、地元団体、関係自治体がそれぞれ点検。
○ 一関出張所　：　7月17日までに河川公園・水辺プラザ等を河川管理者及び関係自治体等がそれぞれ点検。
○ 砂防　　：　7月14日に松川、葛根田川方面の施設を関係自治体等と合同で点検。

北上川ダム統合管理事務所

○ 四十四田ダム　：　7月16日に盛岡市と合同で点検。
○ 御所ダム　　：　7月16日に地元団体、関係自治体と合同で点検。
○ 田瀬ダム　　：　7月15日に花巻市、遠野市、関係団体等と合同で点検。
○ 湯田ダム　　：　7月16日に西和賀町と合同で点検。
○ 胆沢ダム　　：　7月14日に奥州市と合同で点検。

※盛岡出張所、水沢出張所、一関出張所の点検については、河川の水位が下降した後に実施するため、日程は確定しておりません。

■ 点検結果

点検結果を踏まえ、夏休み前までに改善等の対応を行います。
なお、点検結果については後日公表いたします。

※　新型コロナウィルスの感染拡大防止のため、人員を縮小し必要な対策を講じた上で点検を実施します。
取材にあたっては、マスクの着用等感染拡大防止対策をお願いします。

〈発表記者会〉岩手県政記者クラブ

問　合　せ　先

【河川・砂防】国土交通省　岩手河川国道事務所
【河川】 河川管理課長　三浦（ミウラ） 俊明（トシアキ）　（直通:019-624-3281）
【砂防】 建設監督官　中嶋（ナカジマ） 稔（ミノル）　（直通:019-624-3166）
【ダム】国土交通省　北上川ダム統合管理事務所
【ダム】 管理第一課長　阿部（アベ） 孝章（タカアキ）　（直通:019-643-7971）

＜参考　昨年度実施状況＞













夏休み前の安全利用点検位置図 【砂防施設】　　実施日：令和2年7月14日（火）

【雫石町管内】

NO	点検箇所名	時　間	合同点検者
①	葛根田川第1砂防堰堤	10:00～10:30	

【八幡平市管内】

NO	点検箇所名	時　間	合同点検者
②	西根床固工群	11:30～12:00	
	↓		
③	松川第1砂防堰堤	13:30～14:00	八幡平市（建設課）



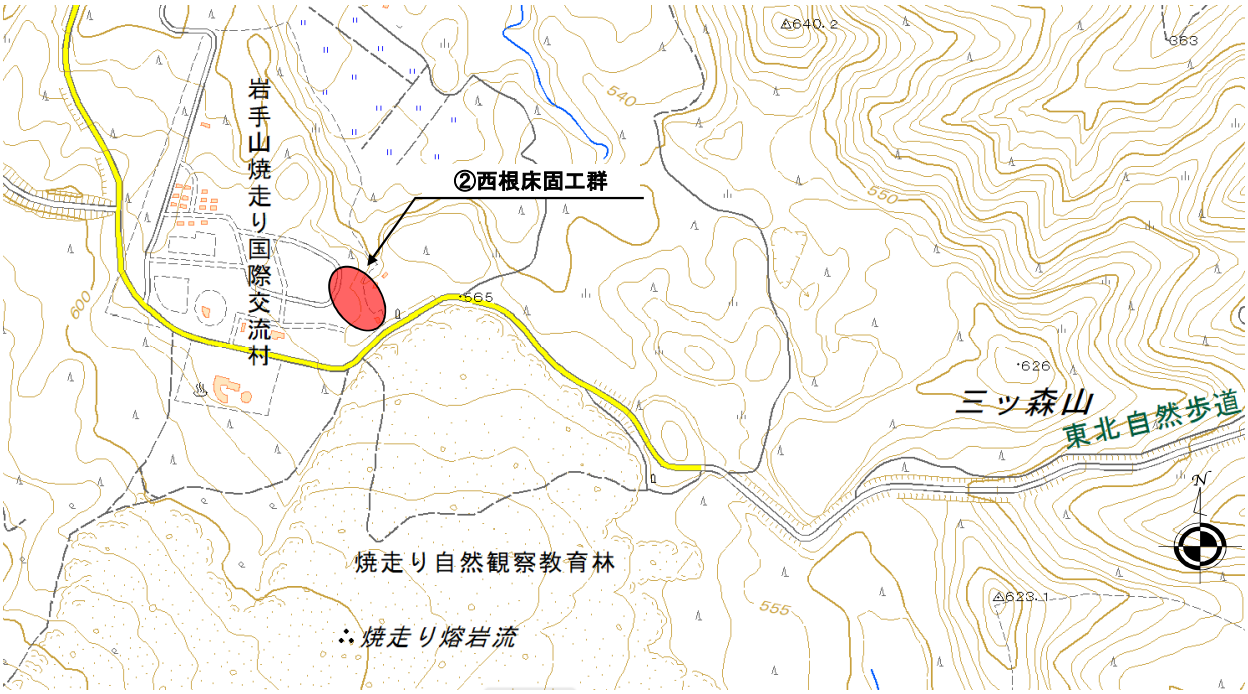

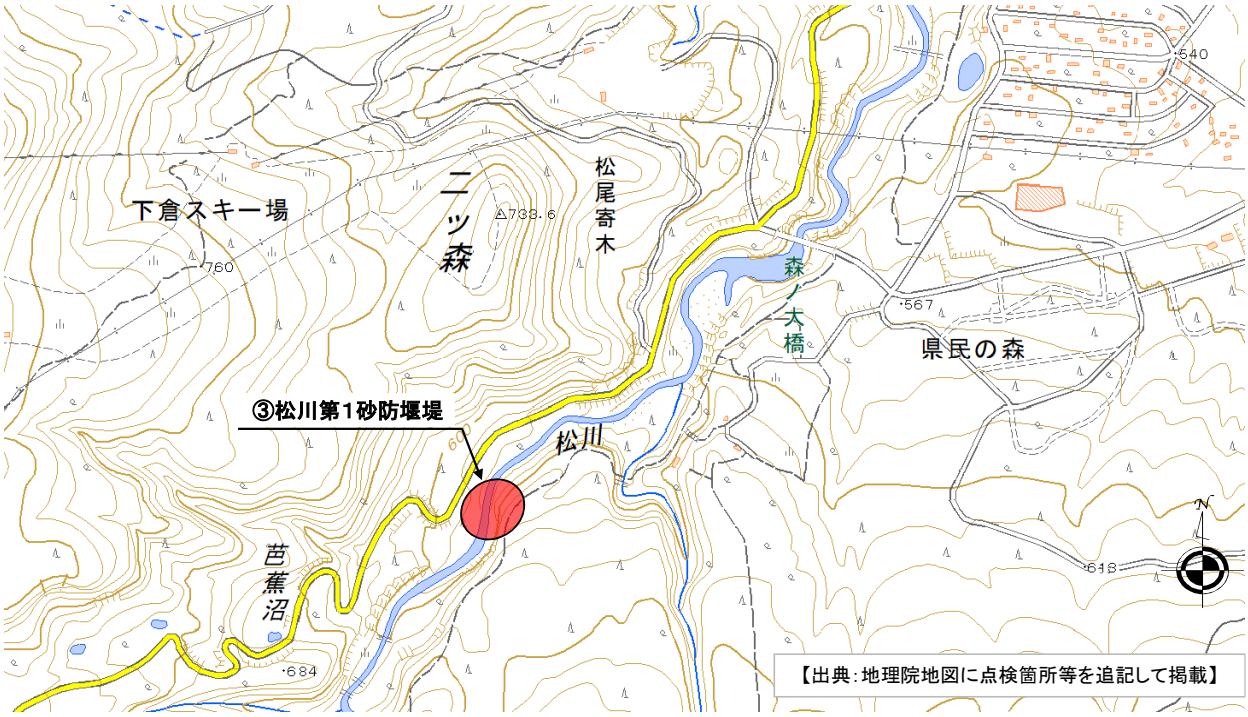
下倉スキー場
760
二ツ森
△738.6
松尾寄木
森ノ大橋
567
県民の森
540
③松川第１砂防堰堤
松川
芭蕉沼
684
618
N
【出典：地理院地図に点検箇所等を追記して掲載】

北上川ダム統合管理事務所　安全利用点検予定箇所一覧表（夏休み前）

No.	ダム名	点検箇所	予定日時	合同点検者
1	四十四田ダム	ダムサイト地区 （盛岡市上田字松屋敷地先）	7月16日 13:30頃～	盛岡市(公園みどり課)
2		柳平水辺公園地区 （盛岡市川又地先）	7月16日 14:30頃～	
3		松園水辺公園地区（遊歩道含む） （盛岡市上田字小鳥沢地先）	7月16日 15:25頃～	
4	御所ダム	御所ダム管理所構内	7月16日 13:35頃～	御所湖の清流を守る会 盛岡地方振興局　土木部　道路整備課
5		塩ヶ森水辺園地	7月16日 14:00頃～	
6		ファミリーランド	7月16日 14:25頃～	
7		矢櫃地区水辺園地	7月16日 14:50頃～	
8		つなぎ多目的運動場	7月16日 15:10頃～	
9		県営漕艇場（除園地）	7月16日 15:10頃～	
10		南園地	7月16日 15:30頃～	
11	田瀬ダム	柏木平地区【河川公園】 （遠野市宮守町地先）	7月15日 10:00頃～	遠野市宮守総合支所 柏木平レイクリゾート(株)
12		向田瀬地区【ヨットハーバー】 （花巻市東和町田瀬地先）	7月15日 10:45頃～	花巻市（スポーツ振興課）
13		白土地区【旧あやめ園】 （花巻市東和町田瀬地先）	7月15日 13:30頃～	花巻市東和総合支所（地域振興課）
14		白土地区【親水公園】 （花巻市東和町田瀬地先）	7月15日 14:20頃～	
15		横峰地区【オートキャンプ場】 （花巻市東和町田瀬地先）	7月15日 15:05頃～	
16		横峰地区【釣り公園】 （花巻市東和町田瀬地先）	7月15日 15:30頃～	
17		横峰地区【ふれあいランド】 （花巻市東和町田瀬地先）	7月15日 16:00頃～	
18		ダムサイト地区【展望広場】 （花巻市東和町田瀬地先）	7月15日 16:20頃～	
19	湯田ダム	錦秋湖大石公園	7月16日 9:20頃～	西和賀町　観光商工課 西和賀町　建設課
20		廻戸釣り公園	7月16日 9:40頃～	
21		錦秋湖川尻総合公園	7月16日 9:55頃～	
22		錦秋湖湖畔ステージ	7月16日 10:30頃～	
23		川尻公園（川尻小公園）	7月16日 10:45頃～	
24		焼地台公園	7月16日 11:05頃～	
25		湯本湖畔公園	7月16日 11:30頃～	
26	胆沢ダム	胆沢 ダム堤体天端	7月14日 13:30頃～	奥州市　総務企画部　政策企画課 奥州市　協働まちづくり部　生涯学習スポーツ課 奥州市　都市整備部　維持管理課
27		奥州湖眺望台	7月14日 13:55頃～	
28		馬留広場	7月14日 14:20頃～	
29		奥州いさわカヌー広場	7月14日 14:40頃～	
30		石渕広場	7月14日 15:10頃～	
31		おろせ広場	7月14日 15:35頃～	

※当日、やむを得ない事情等で進入・確認できない場合は今回の点検から除外します。
※時間は参考であり、状況により変化する可能性があります。

南部片富士湖周辺における夏休み前の安全利用点検ルート図

No.	点検箇所	時　間	点検時間
	集合　四十四田ダム	13:30	
①	四十四田ダムサイト地区	13:30 ～ 14:10	0:40
	移動	14:10 ～ 14:30	
②	柳平水辺公園地区	14:30 ～ 15:10	0:40
	解散		
	移動	15:10 ～ 15:25	
	松園水辺公園地区	15:25 ～ 16:05	0:40

ダム名	合同点検実施者
四十四田ダム	盛岡市　都市整備部　公園みどり課

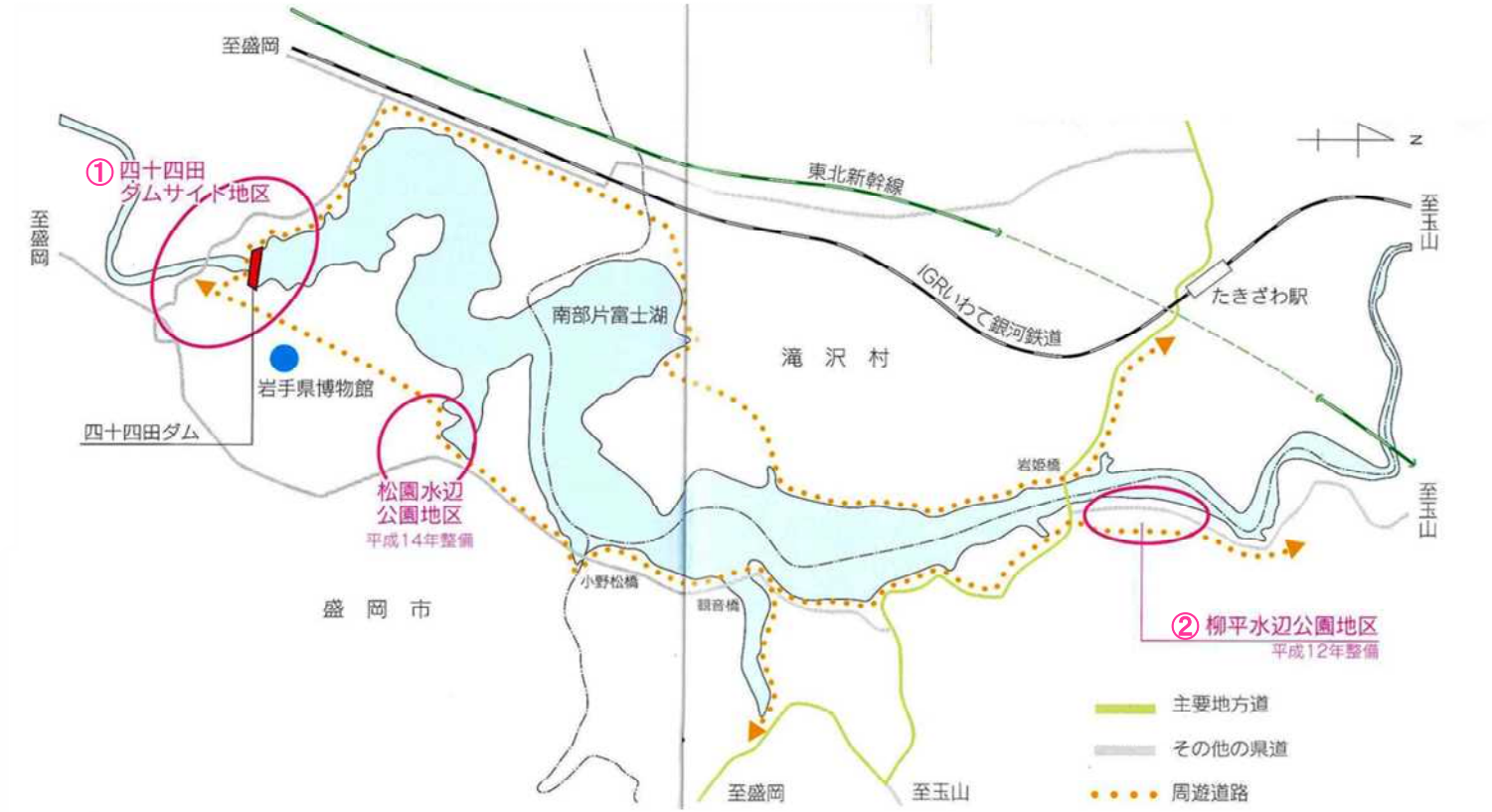

御所湖周辺における夏休み前の安全利用点検ルート図

実施予定日：令和2年7月16日

No.	点検箇所名	時間
	集合　御所ダム	13:30
①	御所ダム管理所構内	13:35～13:50
	↓	（3.8km）
②	塩ヶ森水辺園地	14:00～14:15
	↓	（4.2km）
③	ファミリーランド	14:25～14:40
	↓	（3.0km）
④	矢櫃地区水辺園地	14:50～15:05
	↓	（1.8km）
⑤	多目的運動場	15:10～15:25
⑥	県営漕艇場	
	↓	（1.6km）
⑦	南園地	15:30～15:45
	↓	（3.1km）
①	御所ダム	15:55
	解散	16:00

ダム名	合同点検実施者
御所ダム	盛岡地方振興局　土木部　道路整備課



夏休み前の安全利用点検行程表（令和2年7月15日）

7月15日（午前）

10:00 柏木平地区 0:30 → 10:30 0:15 → 10:45 向田瀬地区（ﾖｯﾄﾊｰﾊﾞｰ） 0:20 → 11:05 解散

7月15日（午後）

13:30 白土地区（旧あやめ園） 0:10 → 13:40 0:40 遊歩道点検 → 14:20 白土地区（親水公園） 0:20 → 14:40 0:25 → 15:05 横峰地区（ｵｰﾄｷｬﾝﾌﾟ場） 0:15 → 15:20 0:10 → 15:30 横峰地区（釣り公園） 0:20 → 15:50 0:10 → 16:00 横峰地区（ふれあいﾗﾝﾄﾞ） 0:10 → 16:10 0:10 ダムサイト地区（展望広場） 0:30 → 16:20 0:10 → 16:50 解散



夏休み前の安全利用点検位置図（湯田ダム）

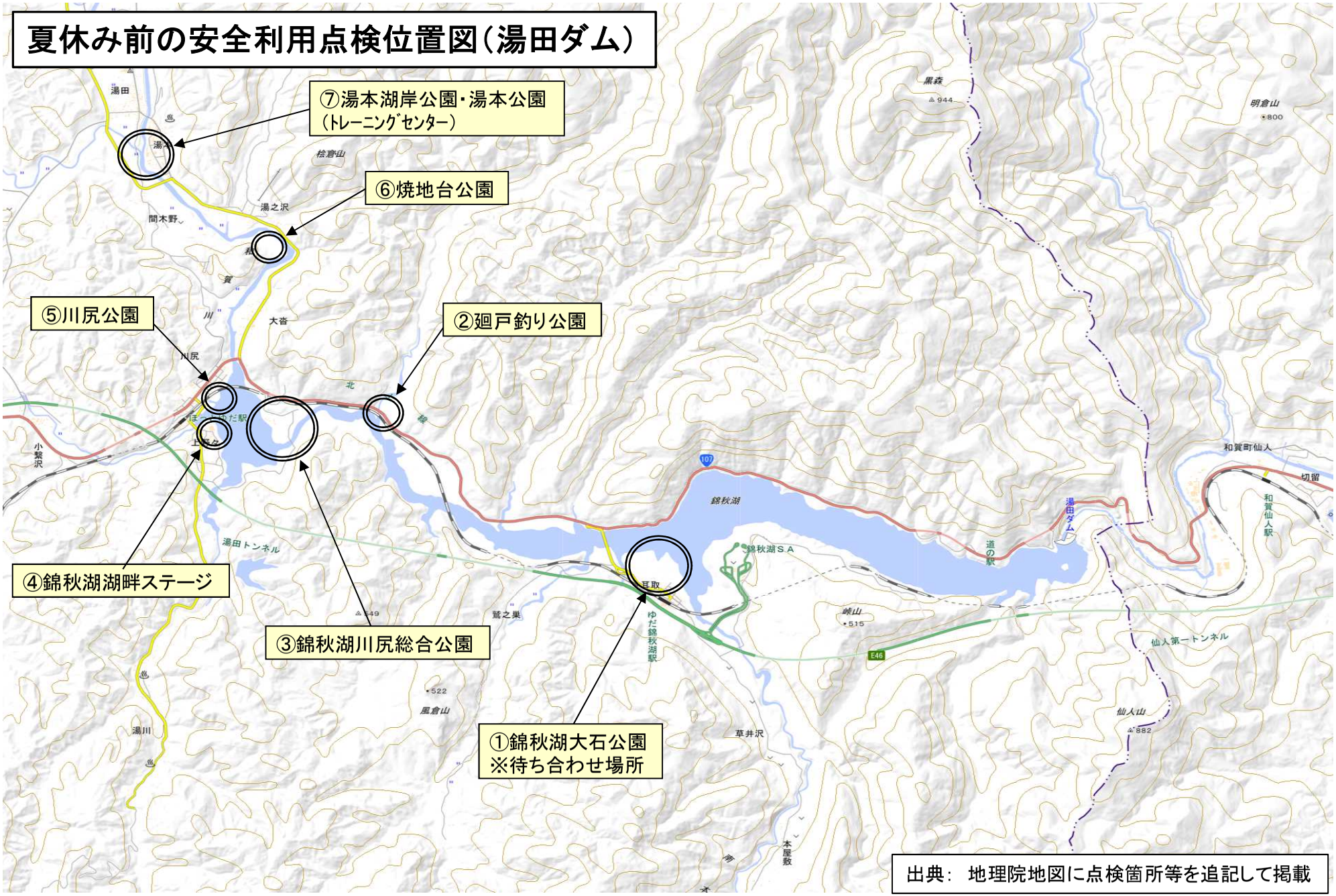

出典：　地理院地図に点検箇所等を追記して掲載

夏休み前の安全利用点検「胆沢ダム管内」位置図（令和2年7月14日）

【点検工程】

No.	点検箇所名	時間
①	胆沢ダム堤体天端	13:30～13:45
	↓	(10分)
②	奥州湖眺望台	13:55～14:10
	↓	(10分)
③	馬留広場	14:20～14:35
	↓	(5分)
④	奥州いさわカヌー競技場	14:40～14:55
	↓	(15分)
⑤	石渕広場	15:10～15:25
	↓	(10分)
⑥	おろせ広場	15:35～15:50
	↓	(20分)
解散	胆沢ダム管理支所展示室	16:10

