国土交通省東北地方整備局
Tohoku Regional Bureau
Ministry of Land, Infrastructure, Transport and Tourism

記　者　発　表

令和２年７月２日
福島河川国道事務所
三春ダム管理所
摺上川ダム管理所

夏休み前に水辺施設の安全利用点検を実施します

～より安全な河川・ダム・砂防施設を利用していただくために～

国土交通省では、河川やダム等の水辺は、レクリエーションの活動の場として多くの人々に利用されていることを踏まえ、利用される方が安全で楽しく過ごせるように、夏休み前に、河川・ダム・砂防施設が安全に利用できるかの点検を実施します。

１．点検実施日（予定）
令和２年７月１日（水）～７月８日（水）
※詳細は別添のとおり

２．主な点検箇所
〇直轄管理区間（阿武隈川、荒川等）の親水施設（水辺の楽校等）及び砂防施設
〇三春ダム及び摺上川ダムの施設及び関連の親水施設
※詳細は別添のとおり
（新型コロナウイルスの感染拡大防止のため、対象施設を分担調整して人員を縮小し必要な対策を講じたうえで点検を実施します。）

３．点検者
河川管理者を中心に関係機関と合同で実施する予定です。
※詳細は別添のとおり

４．点検の結果
点検の結果、安全管理上問題があると判断される箇所については、立ち入り規制等を含む措置を実施し、利用者への安全確保に努めます。
また、詳細な点検を実施した後、速やかに必要な対策をとります。
なお、点検結果については点検終了後に公表（記者発表）する予定です。

５．その他
・当日の天候や河川の状況で、行程等が変更となる場合があります。
・取材は「⑤渡利水辺の楽校」のみで受付します。
・取材にあたっては、マスクの着用等感染拡大防止対策をお願いします。

＜＜発表記者会：福島県政記者クラブ、福島市政記者クラブ、郡山記者クラブ＞＞

【問い合わせ先】
国土交通省 東北地方整備局
福島河川国道事務所　TEL０２４（５４６）４３３１（代）
【河川】　河川管理課長　高橋（たかはし）　隆（たかし）　（内線３３１）
【砂防】　工務第一課長　木村（きむら）　潤爾（じゅんじ）　（内線３１１）
三春ダム管理所　TEL０２４７（６２）３１４５（代）
管理係長　小野寺（おのでら）　友樹（ゆうき）（内線３３２）
摺上川ダム管理所　TEL０２４（５９６）１２７５（代）
専門職　大泉（おおいずみ）　浩二（こうじ）　（内線３３０）

夏休み前の安全利用点検対象箇所一覧

実施機関		点検実施予定日	点検時間（予定）	河川名 渓流名 貯水池名	施設名	河川管理者以外の点検参加団体（予定）
機関名	管内区分					
福島河川国道事務所	【河川】 伏黒出張所管内	7月3日	9:30 ～ 9:45	広瀬川	① 川原ステージ	
			10:00 ～ 10:15	阿武隈川	② 桑折町水辺の小楽校	
			11:10 ～ 11:25	阿武隈川	③ 東和漕艇場、東和町水辺の小楽校	
			11:40 ～ 12:10	阿武隈川	④ 島山カヌーコース	
			13:30 ～ 14:40	阿武隈川	⑤ 渡利水辺の楽校	福島市渡利支所、河川愛護団体：水辺の会わたり
			14:50 ～ 15:10	阿武隈川	⑥ 県庁裏隈畔	
		7月6日	9:30 ～ 10:10	荒川	⑦ 地蔵原堰堤(左右岸)	
			10:20 ～ 10:35	荒川	⑧ 水林自然林自由広場	
			10:55 ～ 11:25	荒川	⑨ 荒川桜づつみ公園前高水敷	
	【河川】 郡山出張所管内	7月8日	9:00 ～ 9:30	阿武隈川	⑩ 日出山水辺の小楽校	
			11:00 ～ 11:30	釈迦堂川	⑪ 釈迦堂川新橋 水辺の楽校	
			14:00 ～ 14:30	阿武隈川	⑫ 乙字水辺の小楽校	
	【砂防】 吾妻山山系砂防出張所管内	7月6日	10:00 ～ 12:00	松川	⑬ 松川流路工	
			13:30 ～ 14:00	須川（メアライ沢）	⑭ 高湯第一砂防堰堤	
			14:30 ～ 15:30	東鴉川、荒川	⑮ 東鴉川第1，2砂防堰堤 荒川流路工（管理用通路）	
			16:00 ～ 16:30	荒川	⑯ 荒川遊砂地	

注） 当日の点検時間は予定であり、点検状況によって時間が前後する場合もあります。

夏休み前の安全利用点検対象箇所一覧

実施機関		点検実施予定日	点検時間（予定）	河川名 渓流名 貯水池名	施設名	河川管理者以外の点検参加団体（予定）
機関名	管内区分					
三春ダム管理所		7月1日（実施済み）	10:00 ～ 12:00	さくら湖	㉑ 石畑水生生物観察園	
					㉒ 中郷コミュニティスクール	
					㉓ ダムサイト展望広場	
					㉔ ダム堤体周辺地域	
		7月1日（実施済み）	10:00 ～ 12:00		㉕ 蛇石ビオトープ	
					㉖ 観覧席（左右岸）	
					㉗ 蛇沢前ダム	
					㉘ 牛縊前ダム	
		7月2日	10:00 ～ 12:00		⑰ 春田大橋周辺	
					⑱ 貝山多目的運動広場	
					⑲ 滝の平野外劇場	
					⑳ 柴原多目的運動広場	
		7月6日	10:00 ～ 12:00		㉙ 石畑曝気設備	
					㉚ 本川前ダム	
					㉛ 蛇石前ダム	
					㉜ 入江曝気設備	
		7月6日	10:00 ～ 12:00		㉝ 向山森林公園	三春町
					㉞ さくらの公園	三春町
					㉟ 狐田親水公園	三春町

注） 点検日時は予定であり、点検状況によって日時が前後する場合もあります。

夏休み前の安全利用点検対象箇所一覧

実施機関		点検実施予定日	点検時間（予定）	河川名 渓流名 貯水池名	箇所名	河川管理者以外の点検参加団体（予定）
機関名	管内区分					
摺上川ダム管理所		7月3日	13:10 ～ 15:00	茂庭っ湖	㊱ ダム管理所周辺	
					㊲ 広瀬公園	
					㊳ 梨平公園	

注） 当日の点検時間は予定であり、点検状況によって時間が前後する場合もあります。

安全利用点検実施箇所位置図

(伏黒出張所管内、摺上川ダム管理所)

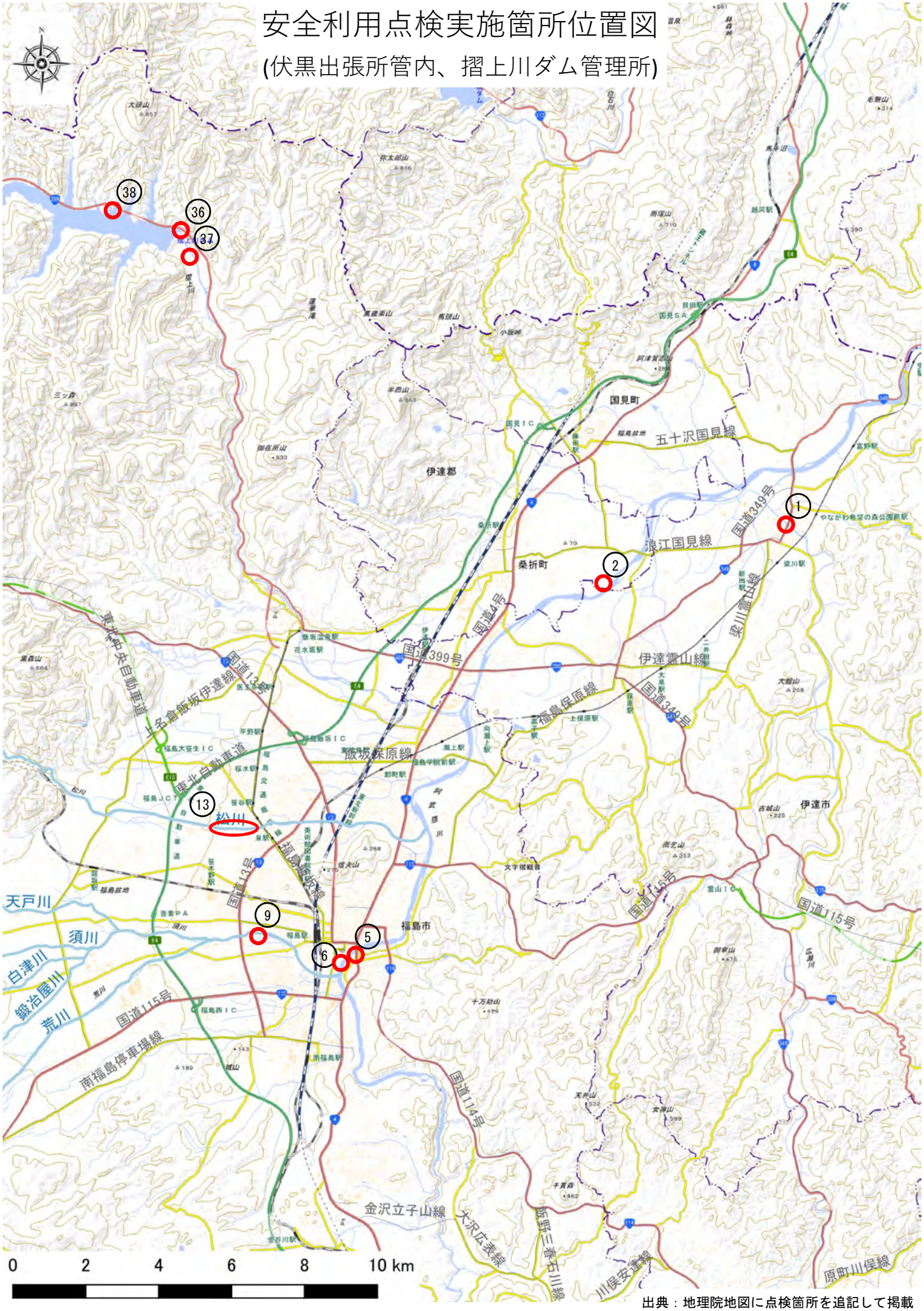

出典：地理院地図に点検箇所を追記して掲載

安全利用点検実施箇所位置図

(伏黒出張所管内、吾妻山山系砂防出張所管内)

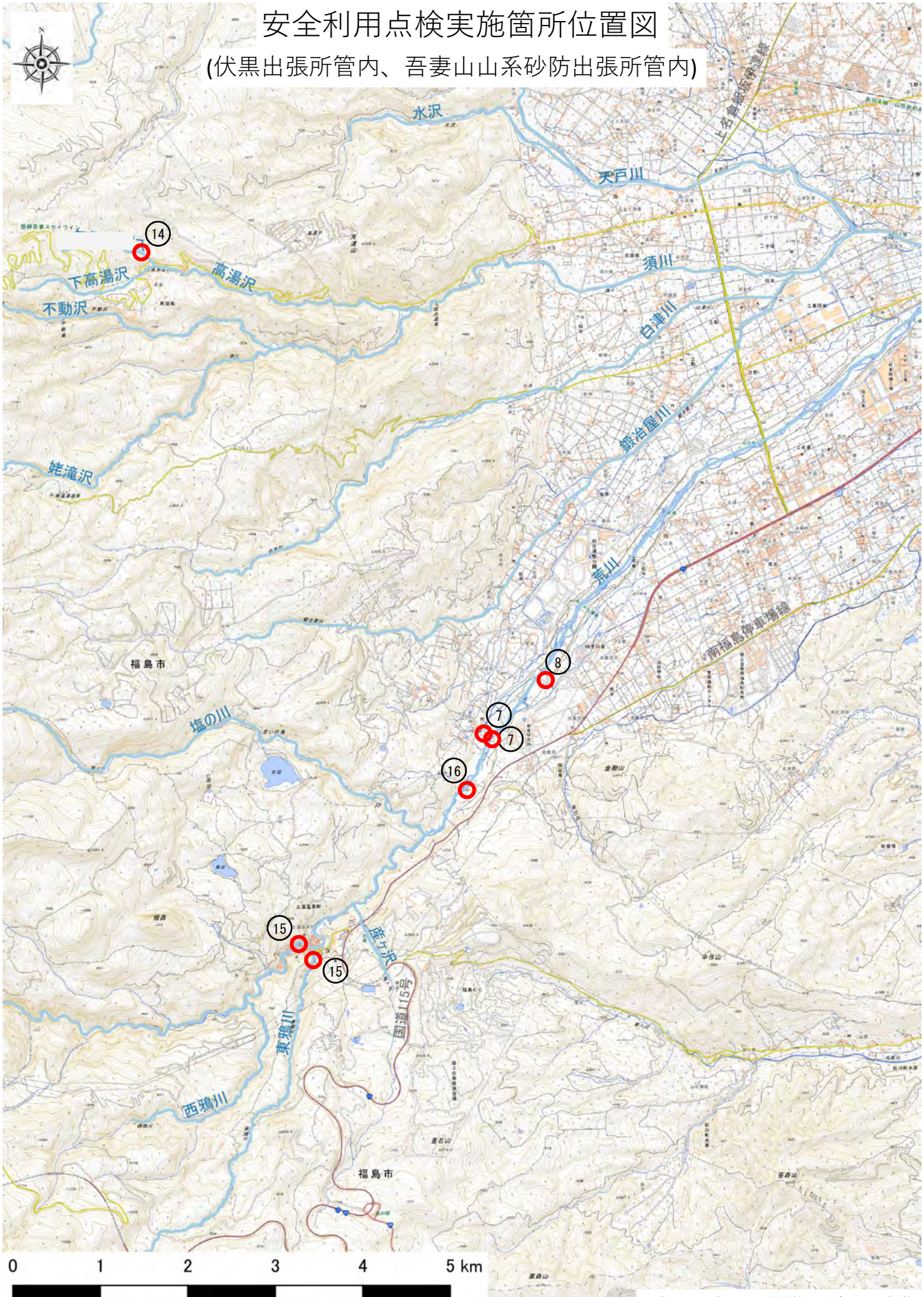

出典：地理院地図に点検箇所を追記して掲載

安全利用点検実施箇所位置図

(伏黒出張所管内)

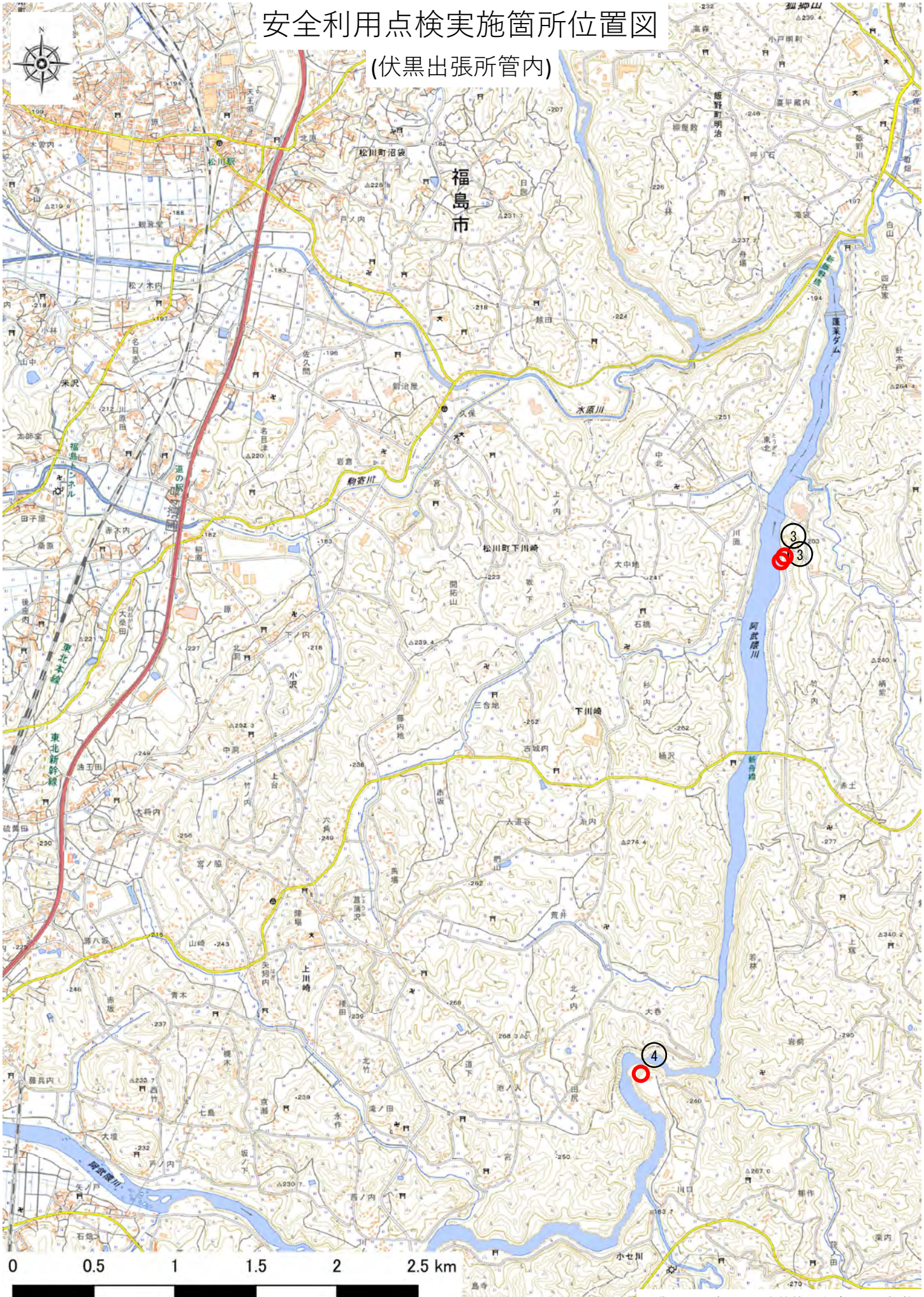

出典：地理院地図に点検箇所を追記して掲載

安全利用点検実施箇所位置図

(三春ダム管理所)

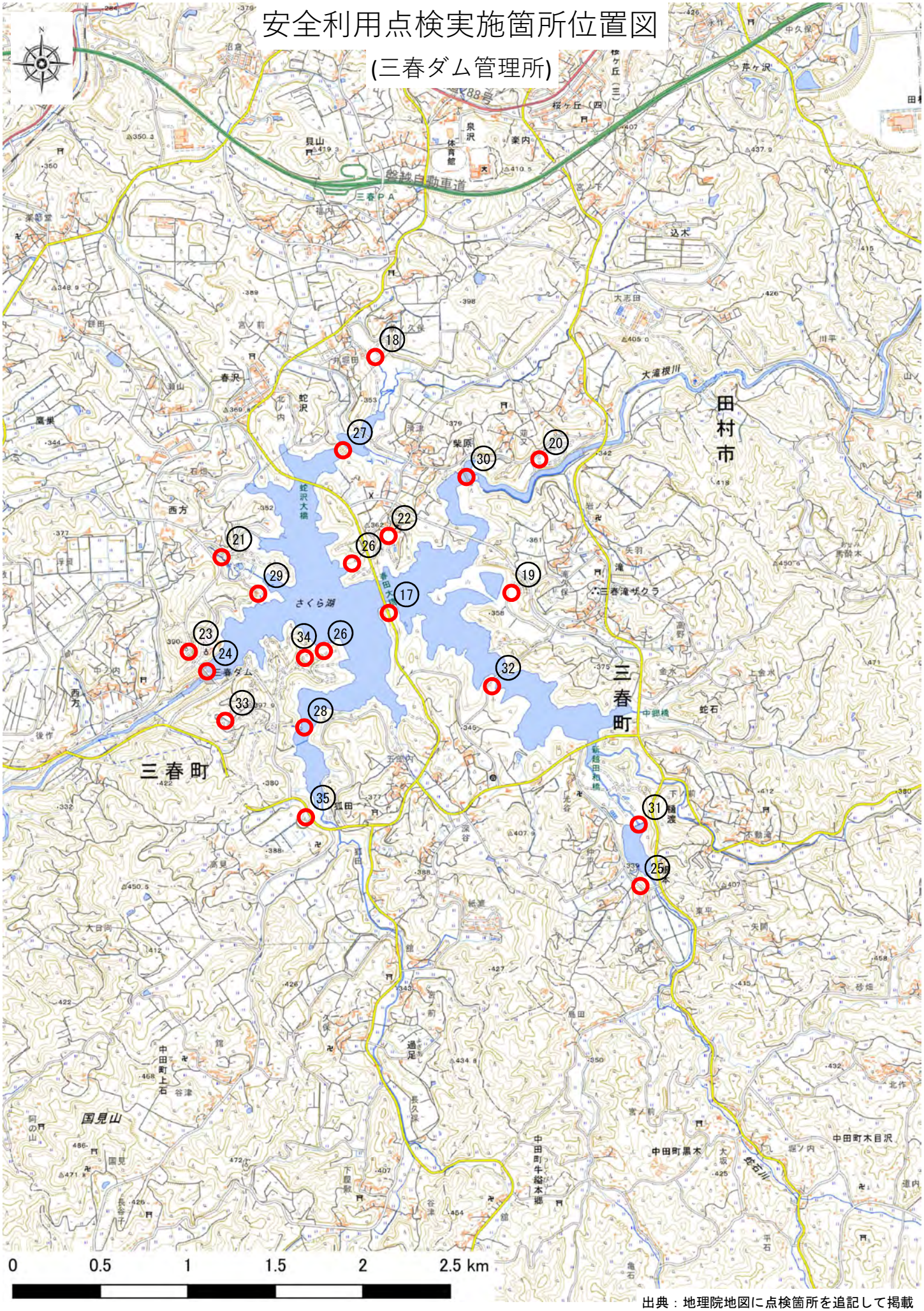

出典：地理院地図に点検箇所を追記して掲載

安全利用点検実施箇所位置図

(郡山出張所管内)



出典：地理院地図に点検箇所を追記して掲載