記者発表資料

いのちとくらしをまもる
防　災　減　災

令和　２年　５月　１日
青森河川国道事務所
岩木川ダム統合管理事務所

岩木川・馬淵川の流況並びに
浅瀬石川ダム・津軽ダムの状況について

例年、東北地方においては、冬期間の降雪が春以降の河川流量やダム貯水量に大きく影響しているところです。

今冬期間においては、少雪・暖冬傾向となっており、岩木川・馬淵川の流況については例年に比べ河川流量が減少している状況となっております。
しかし、浅瀬石川ダム・津軽ダムの現時点での貯水状況については、両ダムとも例年並みの利水容量を確保できているところです。

青森河川国道事務所及び岩木川ダム統合管理事務所では、岩木川・馬淵川の流況並びに浅瀬石川ダム・津軽ダムの貯水状況について、引き続き注視するとともに、各利水者の利水状況等を含めて、関係機関との緊密な情報共有をはかってまいります。

※発表記者会　：　青森県政記者会、弘前記者会、黒石記者クラブ、建設関係専門紙

問　い　合　わ　せ　先

【岩木川・馬淵川に関する事項】
国土交通省　東北地方整備局　青森河川国道事務所
青森市中央三丁目２０－３８
電話　０１７－７３４－４５２１

副所長（河川担当）　櫻井（さくらい）　隆広（たかひろ）　（内線２０４）
河川管理課長　工藤（くどう）　尚武（なおたけ）　（内線３３１）

【浅瀬石川ダム・津軽ダムに関する事項】
国土交通省　東北地方整備局　岩木川ダム統合管理事務所
（浅瀬石川ダム・津軽ダム）
中津軽郡西目屋村大字居森平字寒沢１３８－２
電話　０１７２－８５－３０３５

管理課長　五十嵐（いがらし）　悟（さとる）　（内線３３１）

岩木川水系正常流量主要地点の流況

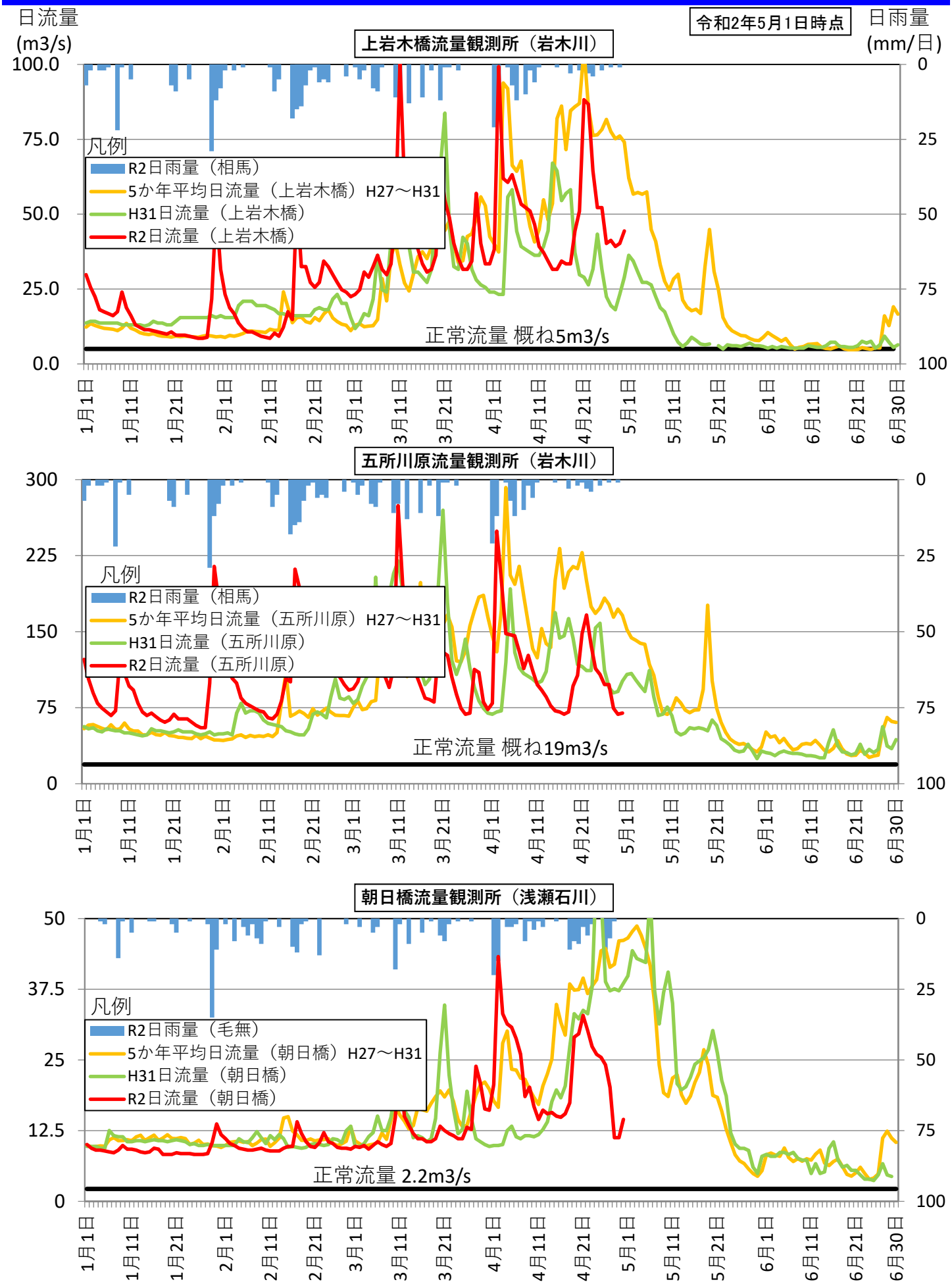

岩木川水系主要雨量観測所状況

令和2年5月1日時点

月雨量
(mm /月)

相馬雨量観測所（相馬川）

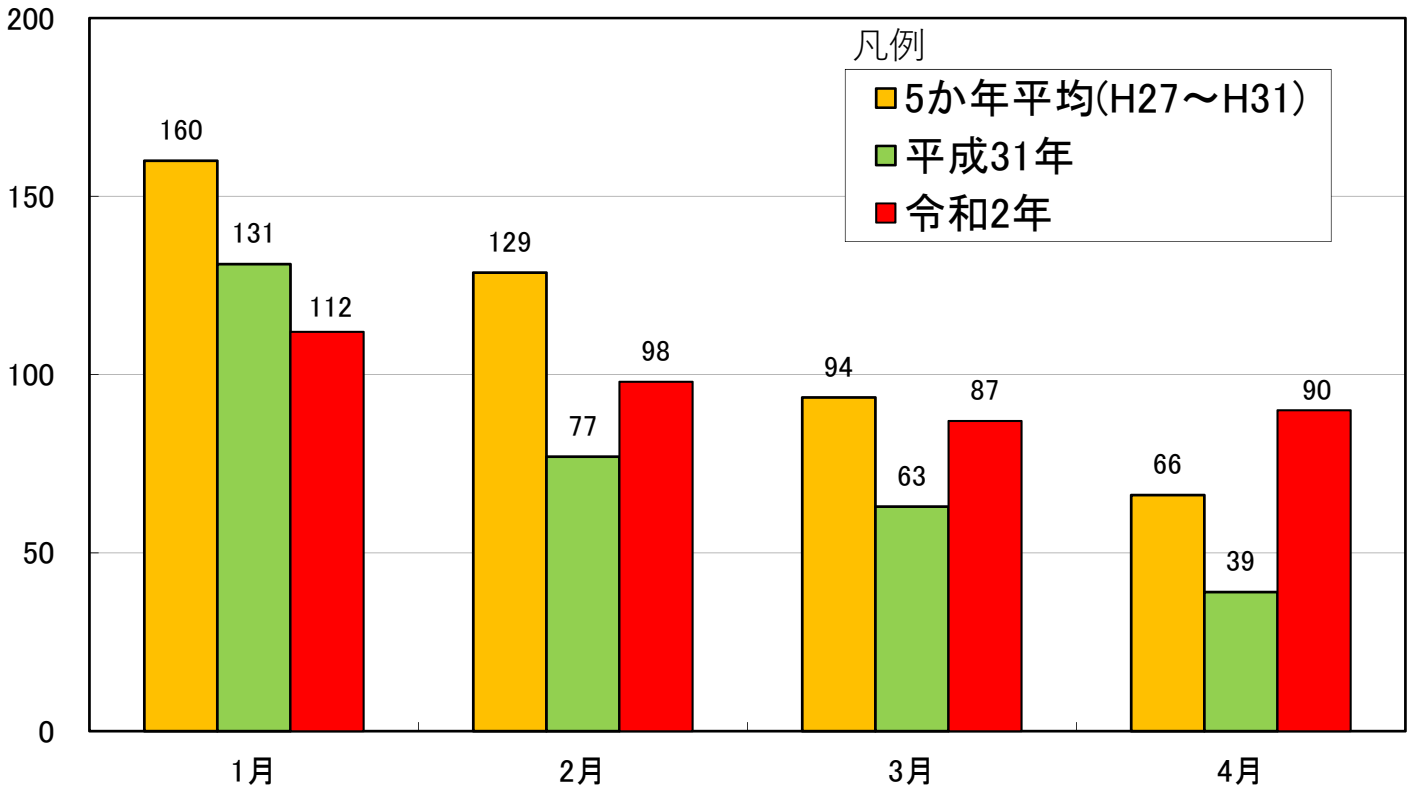

毛無雨量観測所（浅瀬石川）

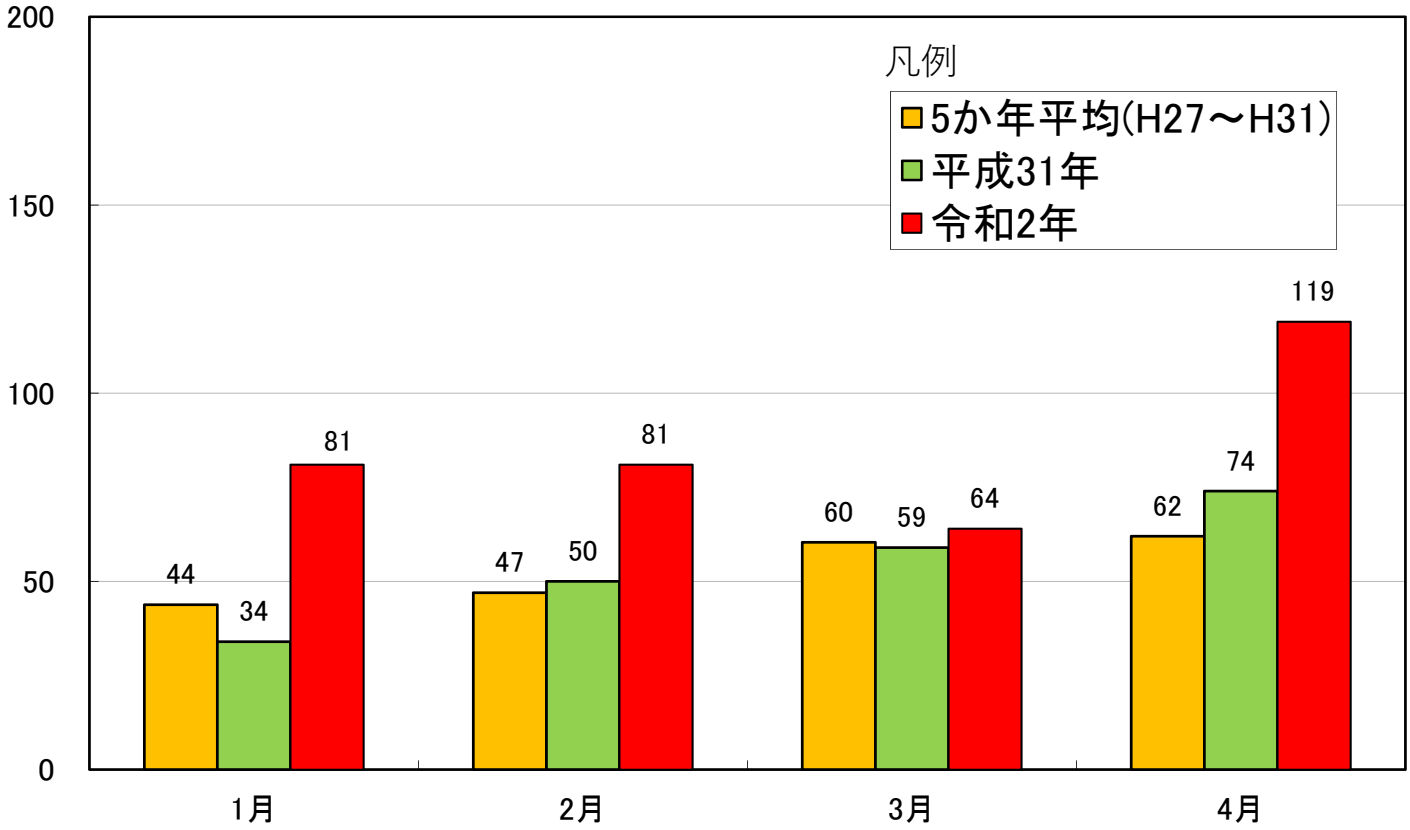

岩木川流域図



流　域　図
五所川原流量観測所
(岩木川)
朝日橋流量観測所
(浅瀬石川)
上岩木橋流量観測所
(岩木川)
浅瀬石川ダム
相馬雨量観測所
(相馬川)
津軽ダム
毛無雨量観測所
(浅瀬石川)
五所川原市
中泊町
つがる市
鶴田町
板柳町
弘前市
田舎館村
大鰐町
西目屋村
秋田県
青森市
青森県
鰺ヶ沢町
日本海
青森湾
十和田湖
五所川原出張所管理

馬淵川正常流量主要地点の流況

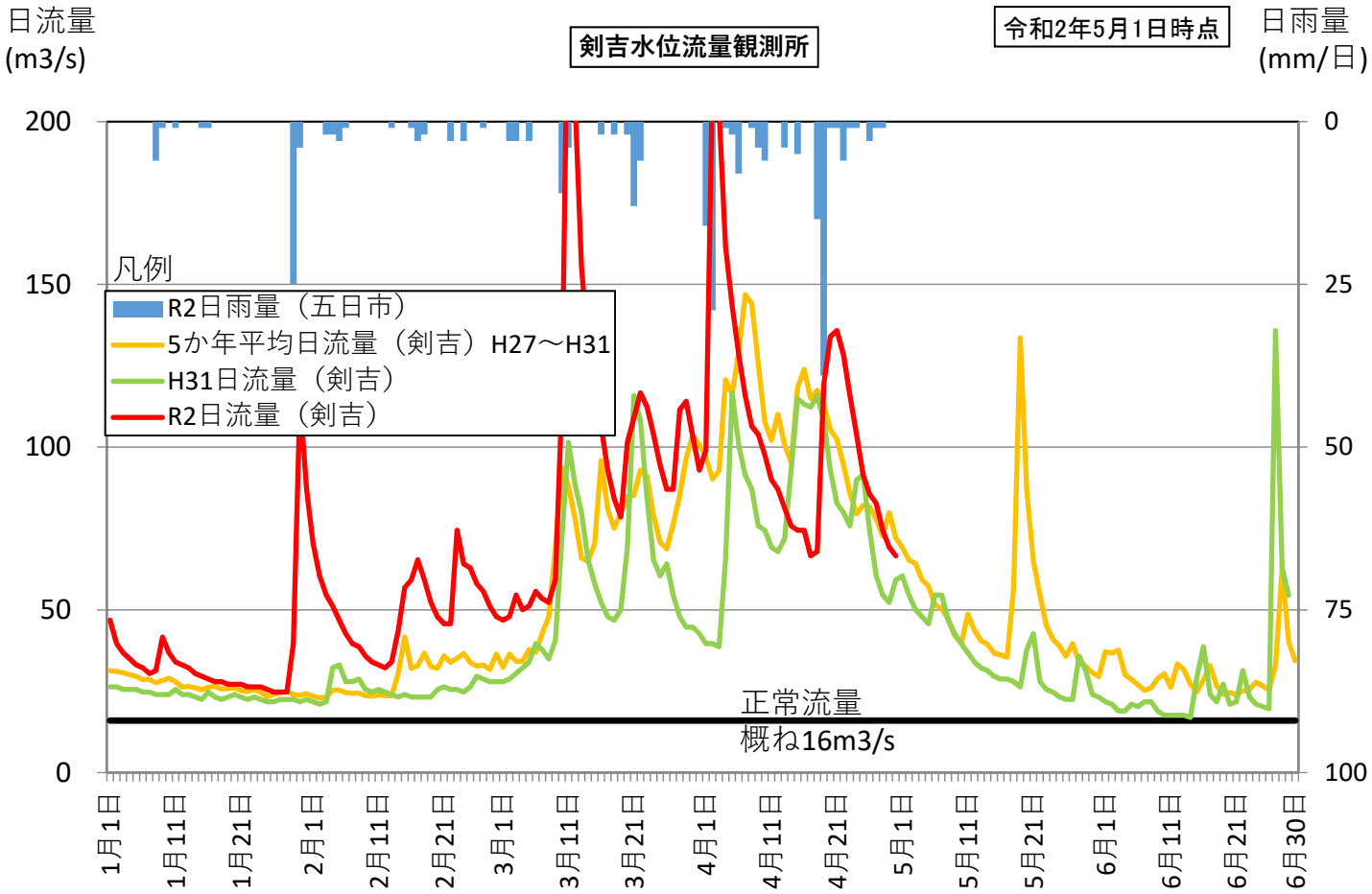

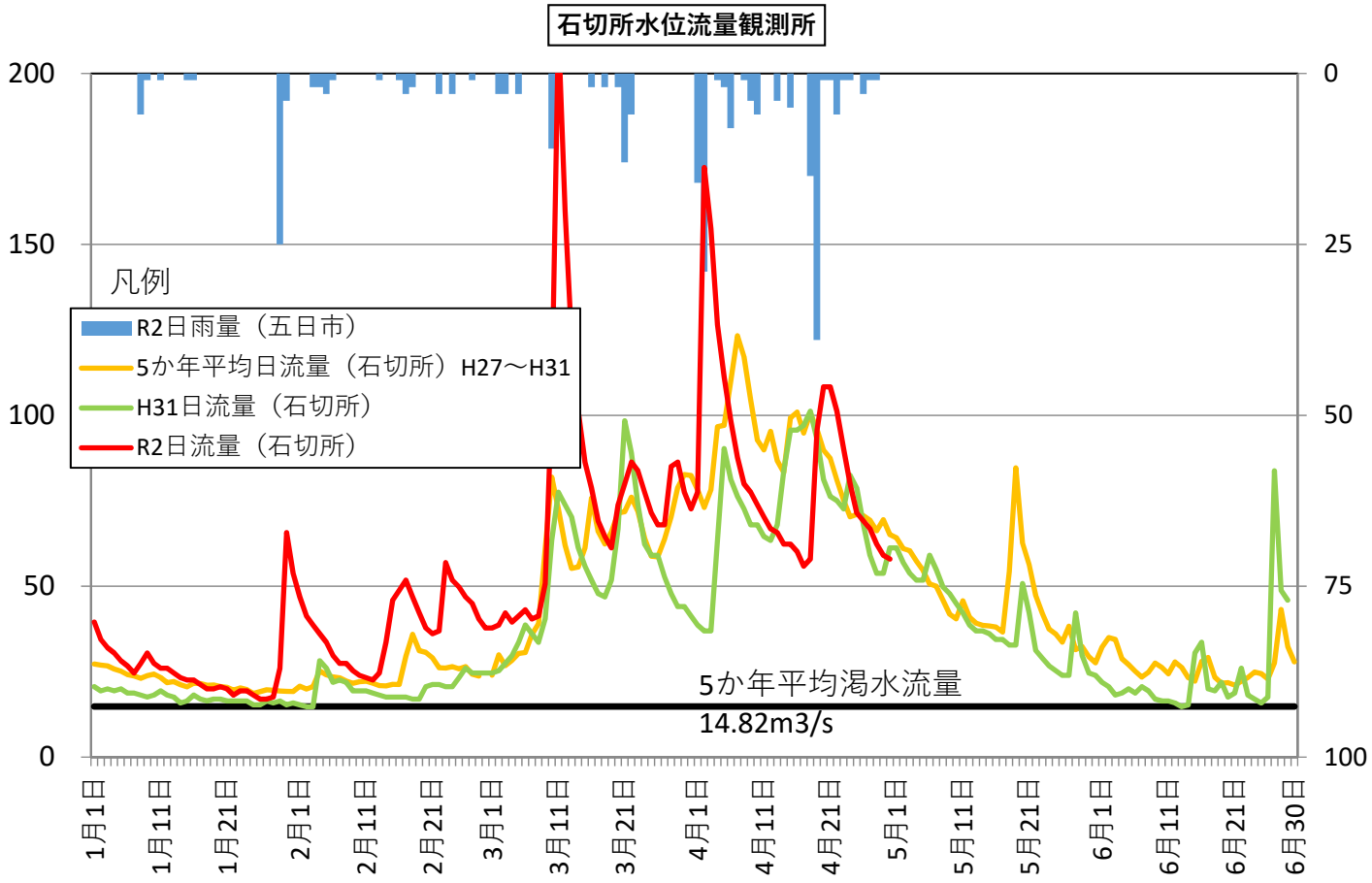

馬淵川主要雨量観測所状況

令和2年5月1日時点

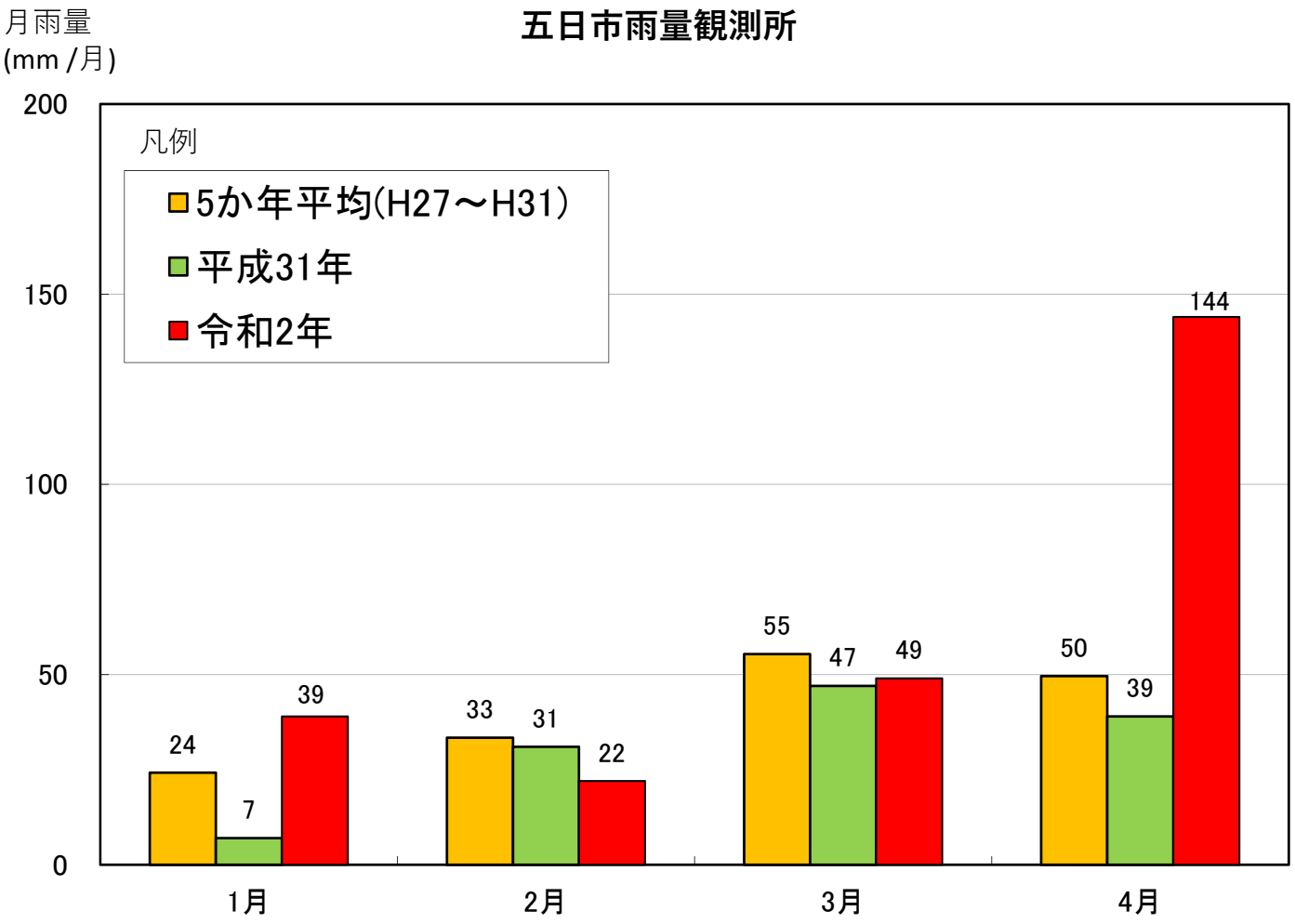

馬淵川流域図

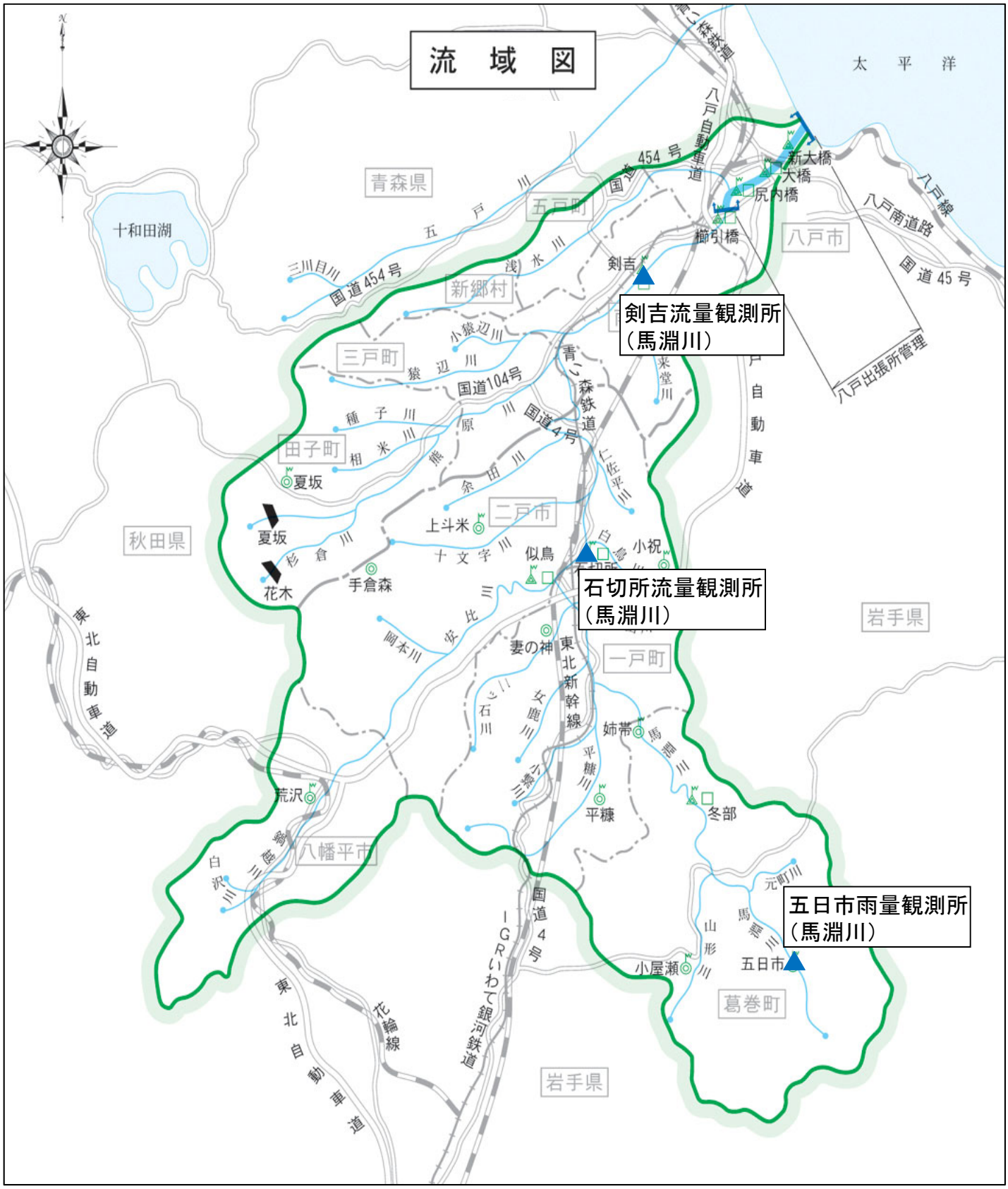

流　域　図
太　平　洋
青森県
十和田湖
五戸町
新郷村
三戸町
田子町
二戸市
秋田県
八戸市
一戸町
八幡平市
岩手県
葛巻町
剣吉流量観測所
（馬淵川）
石切所流量観測所
（馬淵川）
五日市雨量観測所
（馬淵川）
新大橋
大橋
尻内橋
櫛引橋
剣吉
夏坂
花木
上斗米
似鳥
小祝
手倉森
妻の神
姉帯
平糠
冬部
荒沢
小屋瀬
五日市
国道454号
国道104号
国道4号
国道45号
八戸自動車道
八戸南道路
八戸線
八戸出張所管理
青い森鉄道
東北新幹線
東北自動車道
IGRいわて銀河鉄道
花輪線

浅瀬石川ダムの状況

令和2年5月1日　現在

月降水量(流域平均)

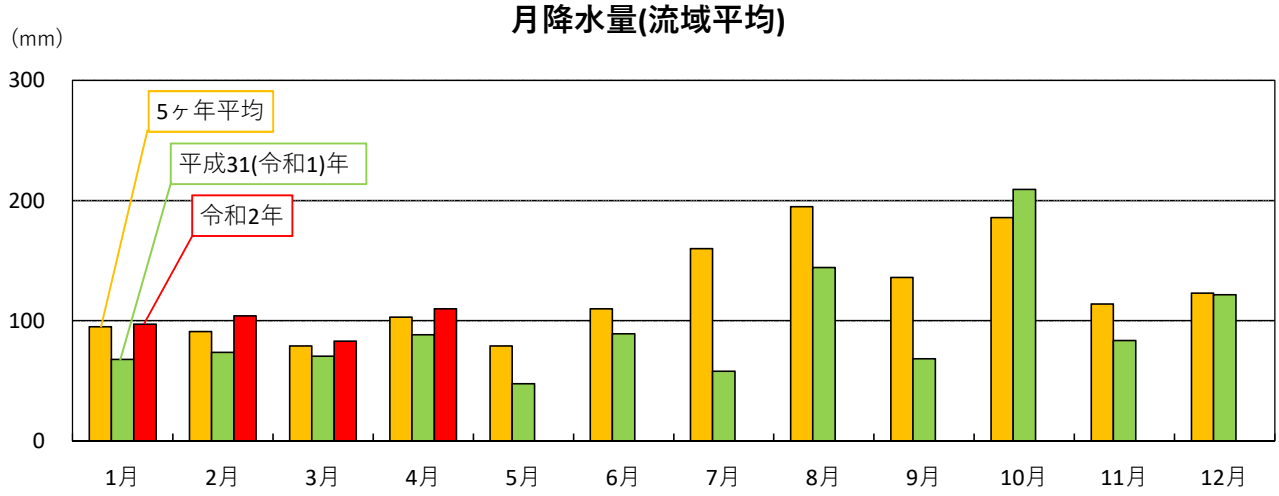

貯水位

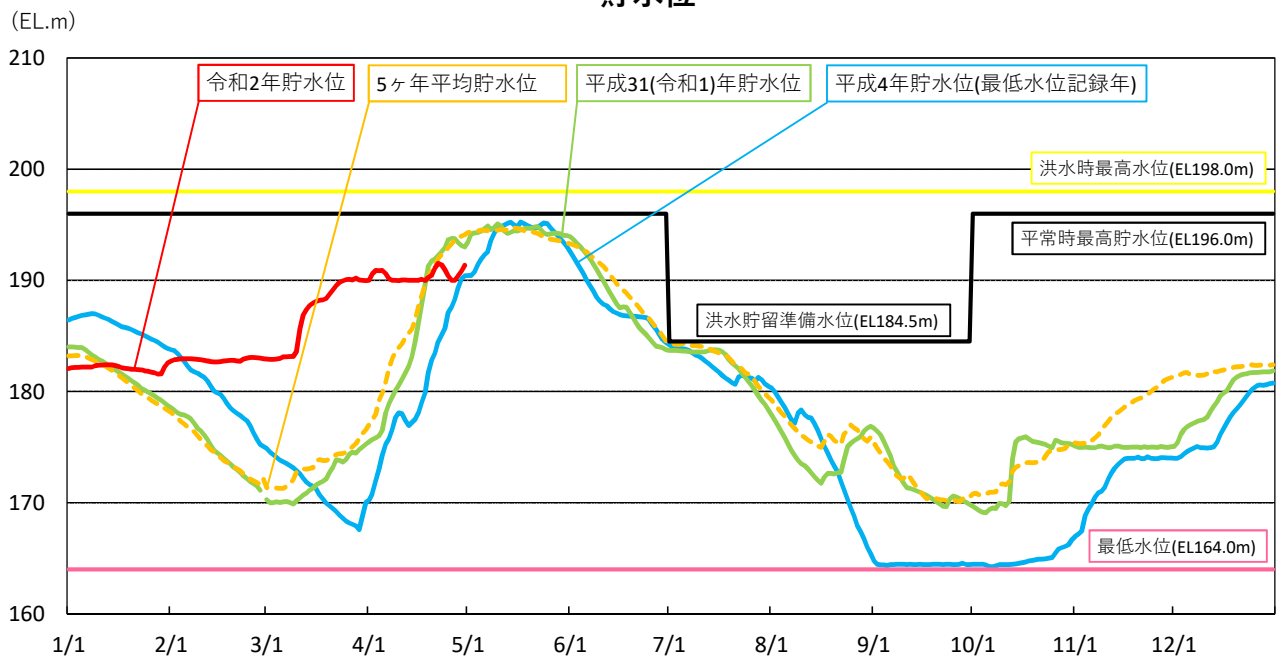

ダム流入量(日平均)

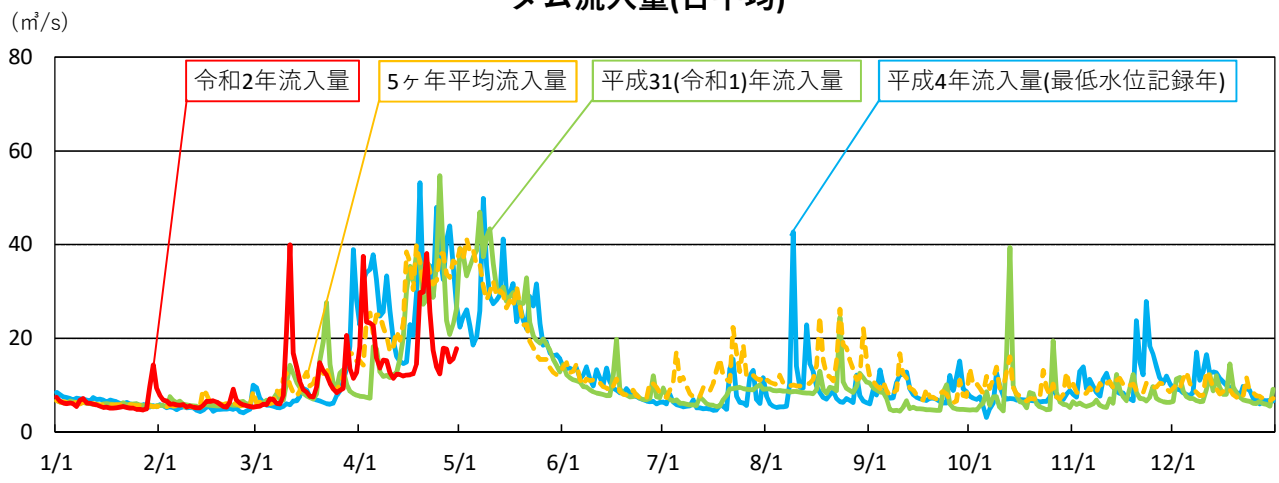

浅瀬石川ダムの状況

令和2年5月1日　現在

積雪深(浅瀬石川ダム観測所)

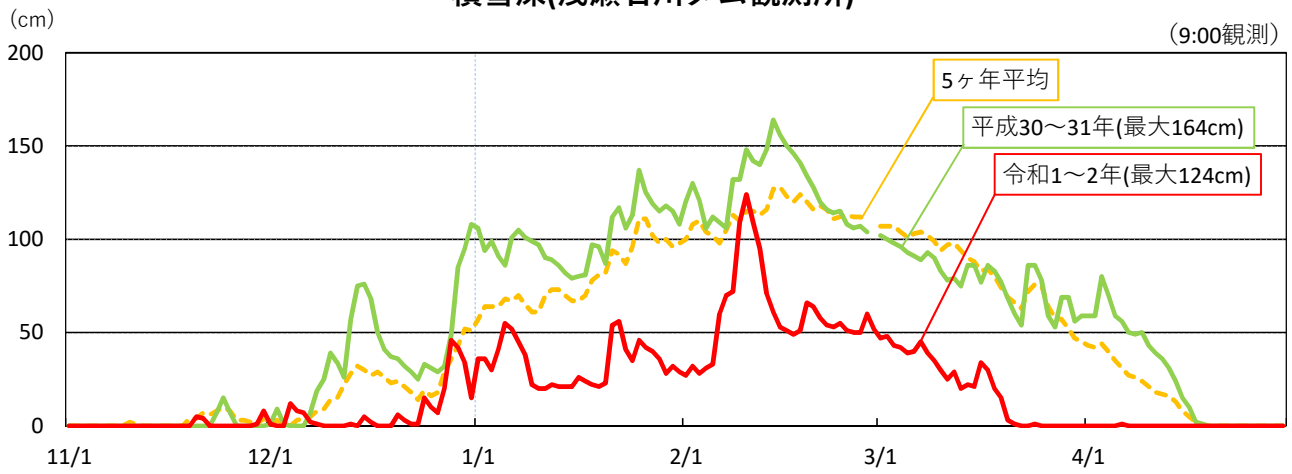

※平均値については、H27～31年の5ヶ年平均である。

月降水量(流域平均)

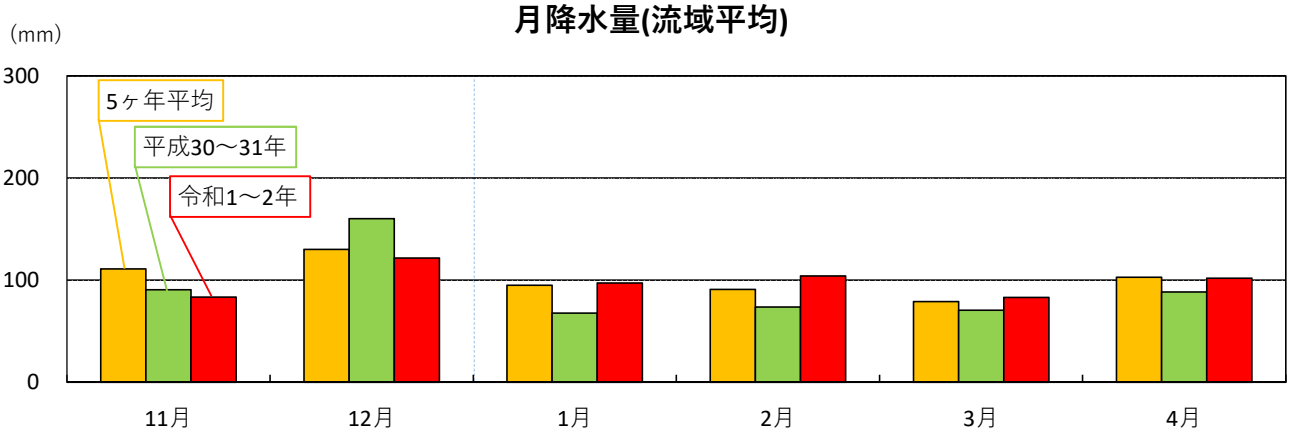

津軽ダムの状況

令和2年5月1日　現在

月降水量(流域平均)

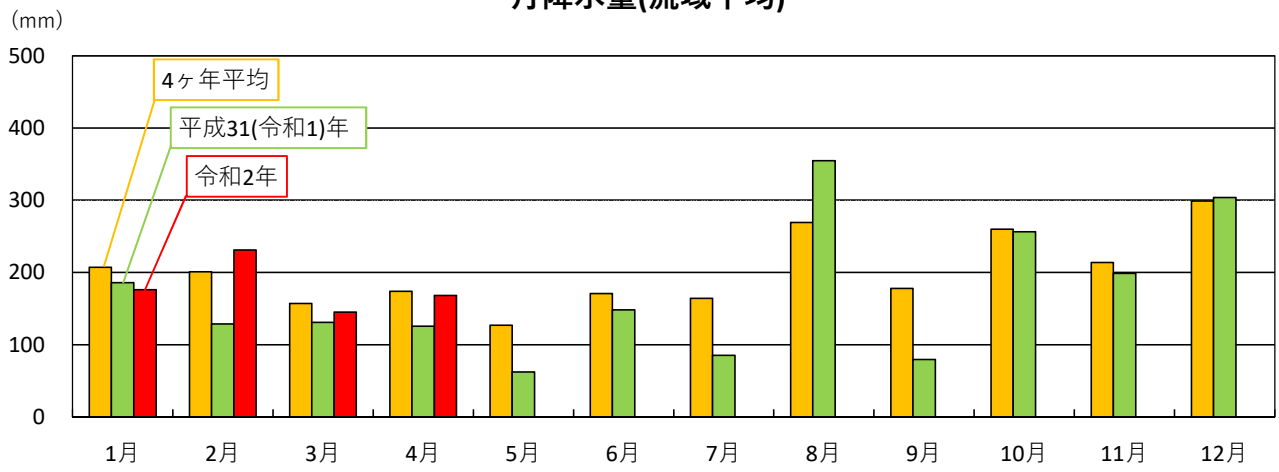

貯水位

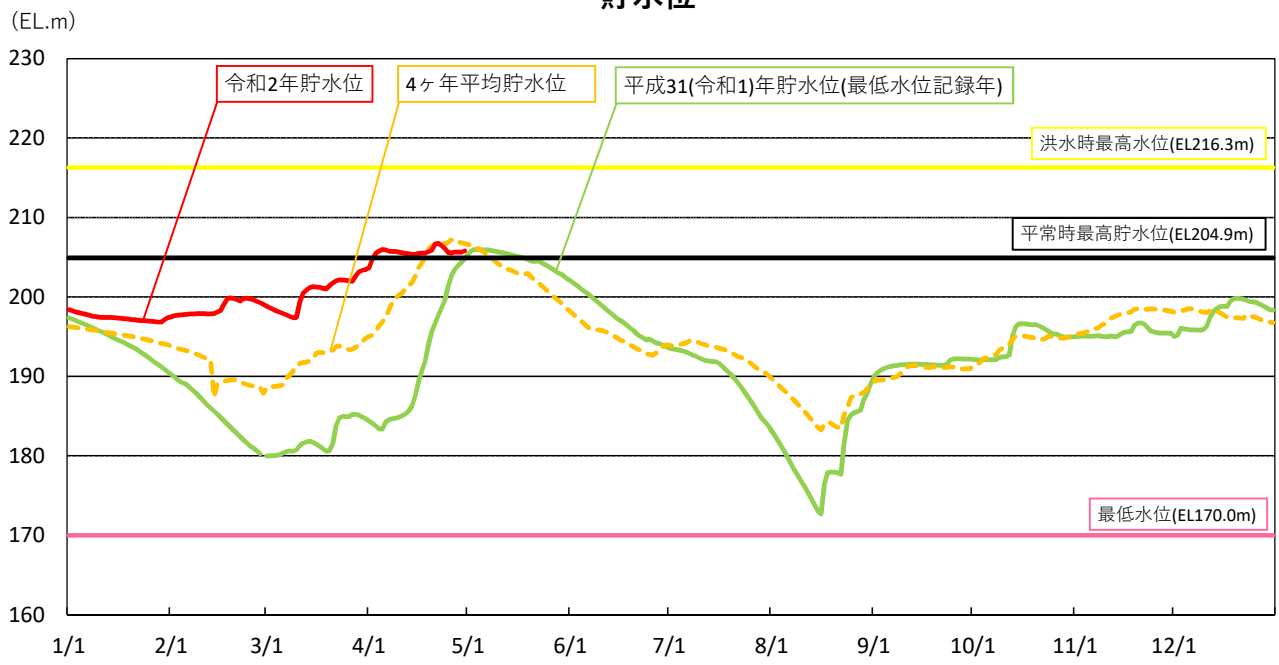

ダム流入量(日平均)

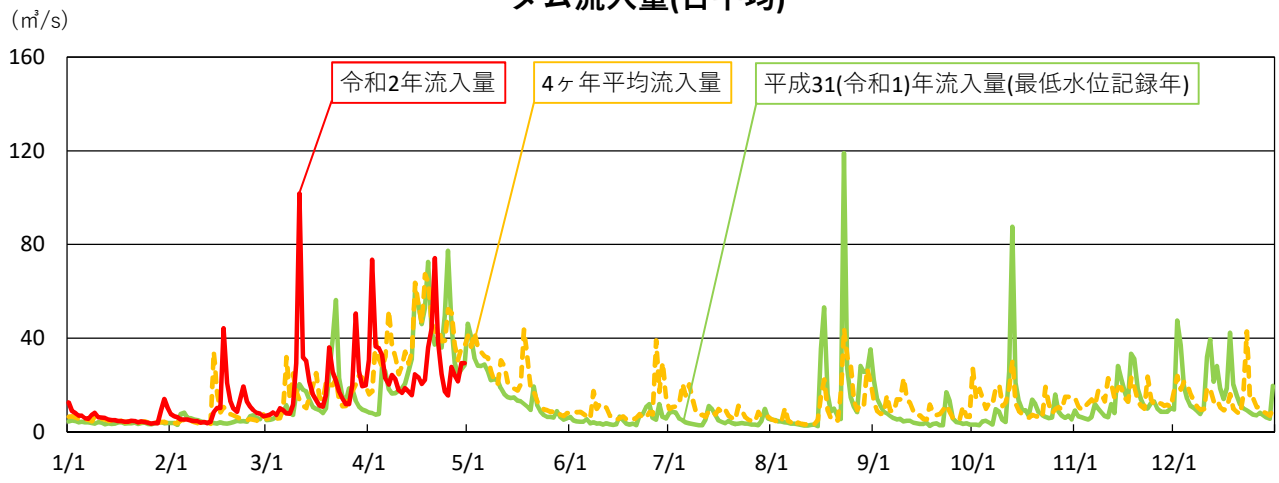

津軽ダムの状況

令和2年5月1日　現在

積雪深(津軽ダム観測所)

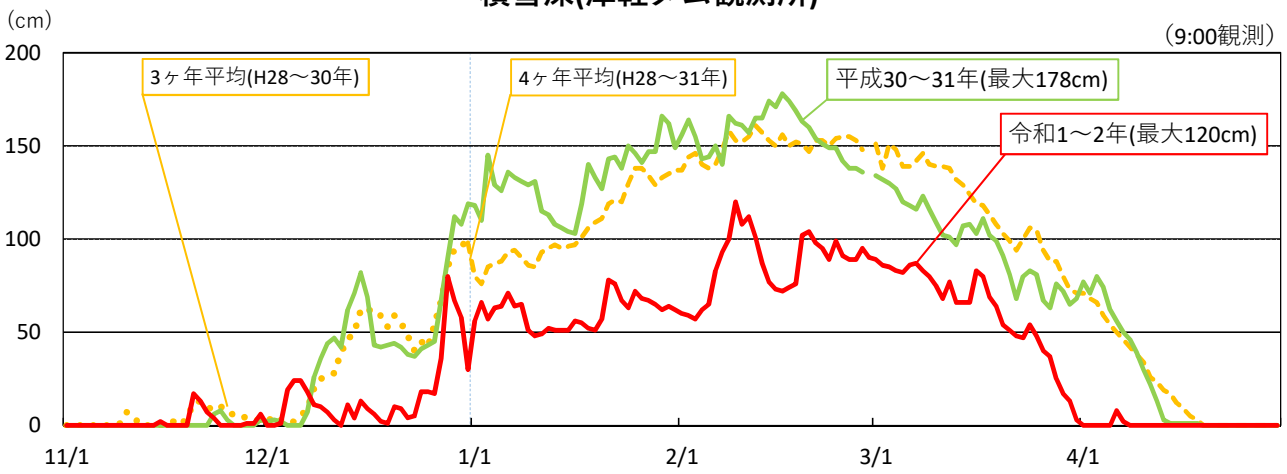

※平均値については、11～12月はH28～30年の3ヶ年平均、1～4月はH28～31年の4ヶ年平均である。

月降水量(流域平均)

