記者発表資料

国土交通省
Ministry of Land, Infrastructure, Transport and Tourism

Press Release
令和２年２月１３日
東北地方整備局

災害の再発生を防止する
雄物川下流河川激甚災害対策特別緊急事業 着工式
を開催します。

～ 秋田市雄和種沢字戸草沢で2月22日(土)11時から ～

平成29年7月及び8月の豪雨で大きな被害を受けた雄物川下流(秋田市)では、重点的な堤防整備等の治水対策を行う「河川激甚災害対策特別緊急事業(※)」により、7月洪水規模の降雨に対して雄物川の氾濫による家屋浸水被害を解消することとしています。

この度、当事業の一環である築堤工事に着手することとなり、下記のとおり着工式を執り行いますのでお知らせします。

【着工式概要】

1. 日　時　：　令和2年2月22日（土）11：00～12：00
2. 場　所　：　秋田市雄和種沢字戸草沢地内（別紙「会場案内図」参照）
   ※当日は、現地に仮設駐車場を用意します。係員の誘導にしたがって駐車して下さい。
3. 主　催　：　秋田市、秋田河川国道事務所
4. 次第等　：　別紙「次第」参照

※「河川激甚災害対策特別緊急事業」とは.....
一定規模以上の大きな被害を受けた地域等において、可能な限り迅速に再度災害の発生を防止するため、概ね5年間を目標に築堤や河道掘削等の対策工事を実施するものです。

＜発表記者会：秋田県政記者会＞

問い合わせ先

国土交通省　東北地方整備局　秋田河川国道事務所　TEL 018－823－4167

副所長（河川）　齊藤　正道　（内線204）

工務第一課長　石井　貴範　（内線311）

雄物川下流河川激甚災害対策特別緊急事業　着工式

日時：令和2年2月22日(土)11:00～12:00

場所：秋田市雄和種沢字戸草沢地内
旧　種平小学校　体育館

主催：秋田市、秋田河川国道事務所

次　第

◯アトラクション

「雄和太鼓保存会」による演奏

1. 開式
2. 主催者挨拶
3. 来賓祝辞
4. 来賓紹介
5. 祝電披露
6. 事業概要説明
7. 期待の言葉
8. セレモニー　【鍬入れ式】
9. 閉式

雄物川下流河川激甚災害対策特別緊急事業 着工式

令和2年2月22日(土)
11:00～12:00

【会場案内】





出典：地理院地図に式典会場案内等を追記して掲載。

雄物川激甚災害対策特別緊急事業の全体概要

○令和2年1月31時点における「河川激甚災害対策特別緊急事業」の進捗率は、約39%（事業費ベース）
○令和元年度は、築堤や堤防嵩上げ、用地買収等を実施。令和元年度補正にて更なる推進。

■整備効果

事業実施によりH29.7出水の家屋浸水被害を解消

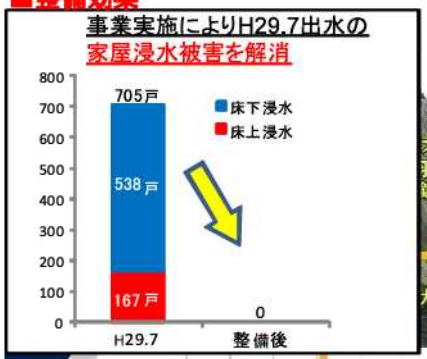



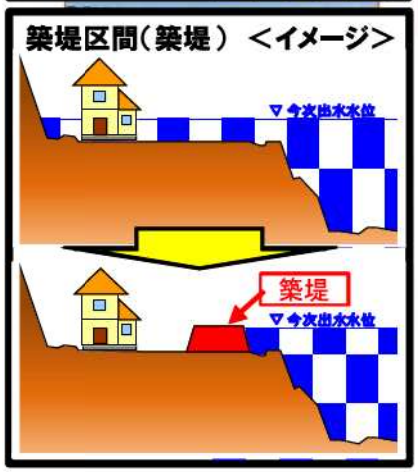

雄物川激甚災害対策特別緊急事業　17地区位置図



【全体計画】
○事業内容
築堤･堤防嵩上げ27, 500m
輪中堤9箇所等
○全体事業費
218億円　※工事諸費等を含む
○事業期間
平成29年度～令和4年度
（進捗率：約34%→約39%）

【令和元年度（平成31年度）実施】
○事業内容
築堤・堤防嵩上げ、用地補償等
○事業費
約30億円（上下流あわせて）

【令和元年度補正】
○事業内容
築堤・堤防嵩上げ、用地補償等
○事業費
約11億円（上下流あわせて）

可能な限り迅速に家屋浸水リスクを軽減させる対策（輪中堤）



○雄物川激甚災害対策特別緊急事業の各地区の事業進捗状況（令和2年1月時点）

秋田河川国道管内（秋田市）9地区									湯沢河川国道管内（大仙市）8地区							
銅屋	平尾鳥	戸草沢	種沢	戸賀沢	川崎	左手子	向野	新波	福部羅	正手沢	強首	寺館 大巻	岩瀬 湯野沢	中村 芦沢	物渡	間倉
9	4	10	8	10	4	9	7	10	10	1	10	10	8	10	1	11

1 堤防の計画（河川整備計画）

洪水や高潮などの状況を調査し、地域に必要な堤防について計画します。



2 計画の説明（土地立入了解）

計画が決まると、現地調査のために関係者へ説明を行い、現地調査の協力を求めます。



3 測量・地盤調査

堤防を作るために必要な資料の収集・調査・図面の作成を行います。



4 堤防の設計

測量図面や収集した資料を元に堤防や水門等の設計を行います。



5 設計の説明

関係する方に堤防の設計（規模・範囲）について説明を行い、設計や用地測量・調査の協力を求めます。



6 用地巾杭設置

設計に基づき堤防工事に必要な用地の範囲を示す杭を打設します。



7 用地の調査

堤防工事に必要な土地、建物の調査を行い、地権者立ち会いのもと、用地境界等の確認を行います。



8 用地価格の説明（契約・支払い）

用地調査結果をもとに地権者と価格等について説明を行い、契約合意を得た後、補償金の支払いを行います。



9 工事の説明

工事の方法、期間などの説明を行います。



10 工事

設計に基づき堤防や水門を作ります。



11 堤防の完成

計画から工事まで色々な方の協力によって堤防ができあがります。



堤防ができるまでの主な流れ（1～11）

雄物川下流激甚災害対策特別緊急事業
～2017年7月豪雨の治水対策～

秋田河川国道事務所　2020.1.31現在

2020.1時点地区別進捗状況

①前郷地区	②平尾島地区	③戸草沢地区	④館沢地区	⑤戸賀沢地区	⑥川崎地区	⑦左手子地区	⑧向野地区	⑨新波地区
9	4	10	8	10	4	9	7	10

1 堤防の計画（河川整備計画）
洪水や高潮などの状況を調査し、地域に必要な堤防について計画します。



2 計画の説明（土地立入了解）
計画が決まると、現地調査のために関係者へ説明を行い、現地調査の協力を求めます。



3 測量・地盤調査
堤防を作るために必要な資料の収集・調査・図面の作成を行います。



4 堤防の設計
測量図面や収集した資料を元に堤防や水門等の設計を行います。



5 設計の説明
関係する方に堤防の設計（規模・範囲）について説明を行い、設計や用地測量・調査の協力を求めます。



6 用地巾杭設置
設計に基づき堤防工事に必要な用地の範囲を示す杭を打設します。



7 用地の調査
堤防工事に必要な土地、建物の調査を行い、地権者立ち会いのもと、用地境界等の確認を行います。



8 用地価格の説明（契約・支払い）
用地調査結果をもとに地権者と価格等について説明を行い、契約合意を得た後、補償金の支払いを行います。



9 工事の説明
工事の方法、期間などの説明を行います。



10 工事
設計に基づき堤防や水門を作ります。



11 堤防の完成
計画から工事まで色々な方の協力によって堤防ができあがります。



計画に関する問い合わせ
秋田河川国道事務所　工務第一課　TEL018-864-2286
工事に関する問い合わせ
秋田河川国道事務所　茨島出張所　TEL018-862-4362

事業進捗率

総事業費（約114億円）	26%	秋田河川国道事務所分
堤防・構造物設計	87%	9地区測量・設計着手
用地調査	84%	6地区調査着手
用地補償（面積ベース）	42%	6地区着手
堤防・構造物工事	0%	10月から3地区着手

戸賀沢地区準備工状況（2020.1.9撮影）





激特事業　概略工程



堤防整備状況

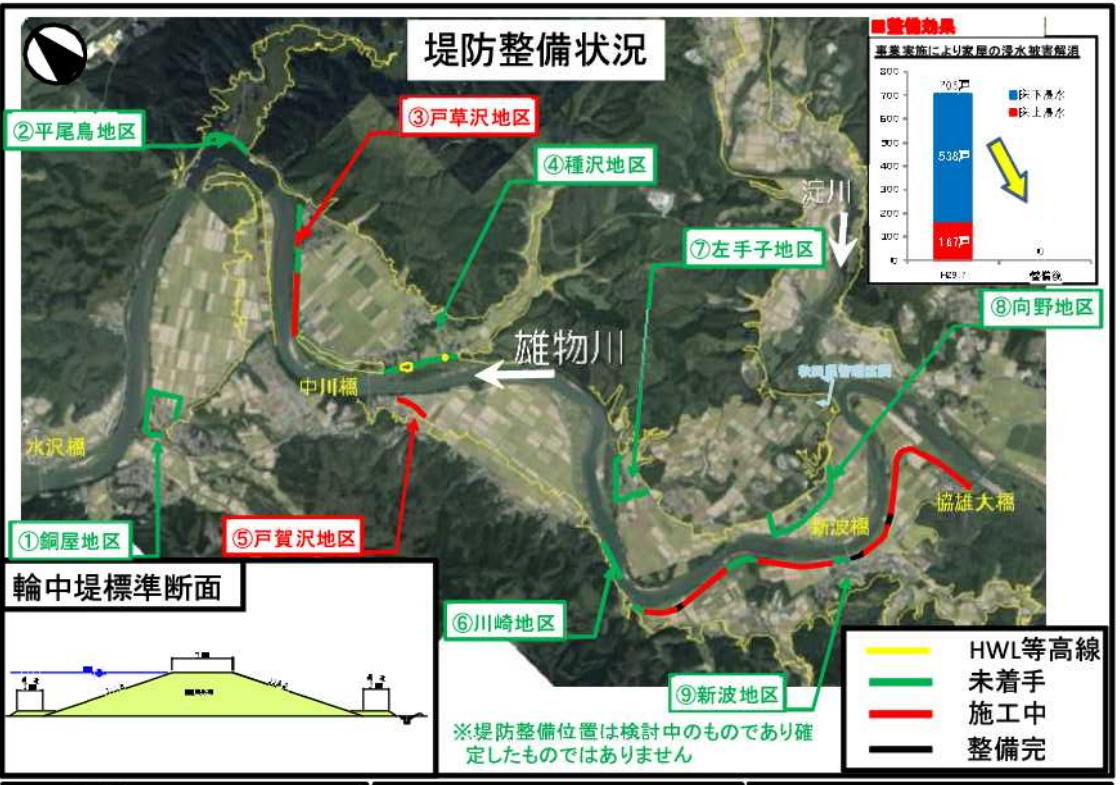

輪中堤標準断面

※堤防整備位置は検討中のものであり確定したものではありません

①銅屋(どうや)地区の進捗

堤防・構造物設計	100%
用地調査(3.8ha)	100%
用地補償(3.8ha)	83%
堤防・構造物工事(L=1,200m)	0%

2018.5.15撮影



地元説明会開催状況(2019.3.17)



②平尾鳥(ひらおとり)地区の進捗

堤防・構造物設計	75%
用地調査(3.9ha)	0%
用地補償(3.9ha)	0%
堤防・構造物工事(L=600m)	0%

2018.5.15撮影



地元説明会開催状況(2019.4.24)



③戸草沢(とくさざわ)地区の進捗

堤防・構造物設計	100%
用地調査(3.6ha)	100%
用地補償(3.6ha)	55%
堤防・構造物工事(L=1,300m)	0%

2018.5.15撮影



地元説明会開催状況(2019.3.12)



④種沢(たねざわ)地区の進捗

堤防・構造物設計	100%
用地調査(2.0ha)	100%
用地補償(2.0ha)	33%
堤防・構造物工事(L=1,100m)	0%

2018.5.15撮影



地元説明会開催状況(2019.3.12)



⑤戸賀沢(とかざわ)地区の進捗

堤防・構造物設計	100%
用地調査(1.3ha)	100%
用地補償(1.3ha)	86%
堤防・構造物工事(L=600m)	0%

2018.5.15撮影



地元説明会開催状況(2019.3.6)



⑥川崎(かわさき)地区の進捗

堤防・構造物設計	75%
用地調査(未定)	0%
用地補償(未定)	0%
堤防・構造物工事(L=1,000m)	0%

2018.5.15撮影



座談会開催状況(2019.3.19)



⑦左手子(ひだりてこ)地区の進捗

堤防・構造物設計	100%
用地調査(5.1ha)	100%
用地補償(5.1ha)	23%
堤防・構造物工事(L=900m)	0%

2018.5.15撮影



地元説明会開催状況(2019.3.14)



⑧向野(むかいの)地区の進捗

堤防・構造物設計	50%
用地調査(4.0ha)	90%
用地補償(4.0ha)	0%
堤防・構造物工事(L=1,300m)	0%

2018.5.15撮影



地元説明会開催状況(2019.3.25)



⑨新波(あらわ)地区の進捗

※2013年度(H25)より事業着手

用地(33.4ha)	99%
堤防(HWL-2m)	78%
堤防(HWL-1m)	5%

2018.5.15撮影



繋揚水機施工完了(2018.9.28撮影)



雄物川上流激甚災害特別緊急事業
～2017年7月豪雨の治水対策～

2020.1.31現在

事業進捗率

（※事業費以外は、激特事業以前からの継続内容を含みます）

総事業費（約104億円）	53%	湯沢河川国道事務所分
堤防・構造物設計	75%	6地区設計完了
用地調査	63%	5地区調査完了
用地補償	85%	2019年度1地区実施中
堤防・構造物工事	76%	2019年度4地区実施中



第13回推進室調整会議
（2019.12.19開催）



激特事業　概略工程

2020.1

	2017年度	2018年度	2019年度	2020年度	2021年度	2022年度
福部羅地区 連続堤(HWL−1m)L=6,800m	堤防・構造物					
強首地区 連続堤(HWL−1m)L=3,750m	堤防・構造物設計 / 用地調査	堤防・構造物 / 用地補償				
寺館大巻地区 連続堤(HWL−1m)L=6,730m	用地補償	堤防・構造物				
岩瀬湯野沢地区 輪中堤(HWL)L=1,300m	用地調査	用地補償		堤防・構造物		
中村芦沢地区 連続堤(HWL−1m)L=3,650m	用地補償	堤防・構造物				
間倉地区 連続堤(完成堤)L=430m	用地補償	堤防・構造物	★2019.11完成			
正手沢地区 物渡地区 治水対策検討中		治水対策検討中		設計・用地・施工		

※現時点での予定であり、今後の状況により随時更新します。

堤防整備状況

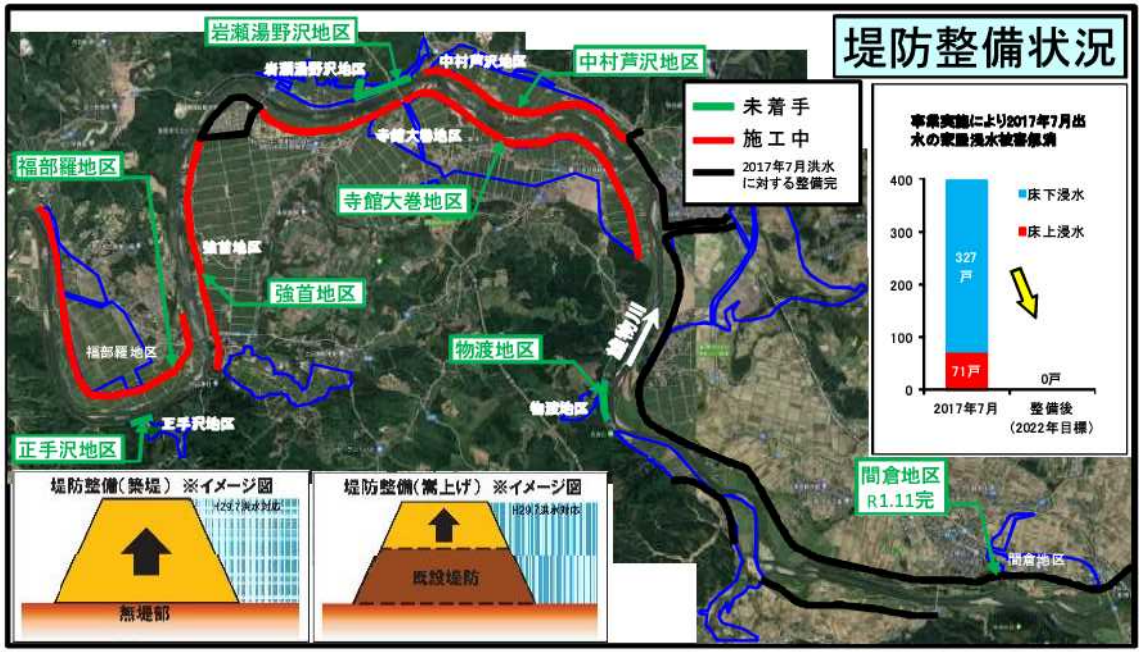

福部羅地区の進捗

堤防・構造物設計	100%
用地調査	100%
用地補償	100%
堤防・構造物工事	93%



強首地区の進捗

堤防・構造物設計	100%
用地調査	100%
用地補償	100%
堤防・構造物工事	69%



寺館大巻地区の進捗

堤防・構造物設計	100%
用地調査	100%
用地補償	100%
堤防・構造物工事	82%



岩瀬湯野沢地区の進捗

堤防・構造物設計	100%
用地調査	90%
用地補償	13%
堤防・構造物工事	0%



中村芦沢地区の進捗

堤防・構造物設計	100%
用地調査	100%
用地補償	100%
堤防・構造物工事	73%



間倉地区の進捗

堤防・構造物設計	100%
用地調査	100%
用地補償	100%
堤防・構造物工事	100%

R1.11 完成

