防災情報

台風第19号
関連

令和元年１０月３１日
国土交通省東北地方整備局

台風１９号による被害と対応の状況について
（１０月３１日　１７時３０分時点）

１０月１３日から東北地方を襲った台風１９号による東北地方整備局管内の被害状況と復旧の初動対応等についてお知らせします。

１．東北地方整備局の体制

令和元年１０月１２日（金）１６時３０分に「非常体制」に入りました。

２．インフラの被害状況と復旧等の見通し（東北地方全体）

＜河川＞

河川関係は、直轄河川で堤防が被災（決壊 2 箇所、法崩れ 4 箇所）したため、直ちに緊急復旧工事に着手し、18 日に決壊した 2 箇所の仮堤防盛土が完了、27 日には、吉田川の堤防決壊箇所の緊急復旧工事が完了しました。残る決壊 1 箇所の早期完了を目指します。

法崩れ 4 箇所については、28 日までに 3 箇所、31 日には全ての箇所の緊急復旧工事が完了しました。

また、宮城県より権限代行の要請を受けた宮城県管理河川の堤防決壊箇所等（18 箇所）、及び福島県より権限代行の要請を受けた福島県管理河川の堤防決壊箇所等（16 箇所）について、国による緊急復旧工事に着手し、早期完了を目指すとともに、さらなる宮城県からの要請を踏まえ、阿武隈川水系内川流域で発生した土砂災害についても、新たに国直轄による砂防工事を実施し、早期完了と今後の降雨等に伴う二次災害の防止を図ります。

（別添参照１～３）

＜直轄国道（無料高速を含む）＞

６路線２８箇所で土砂崩落や路面冠水等により通行止めを実施しましたが、３１日１７時００分までに応急復旧を完了して、全面通行止めを解除しております。

（別添資料４～５）

３．地域支援の状況

（１）リエゾンによる地域支援活動の状況

・１０月３１日現在、３県１３市町村に１８名のリエゾンを派遣し、自治体のニーズ把握に努めています。

引き続き被災地に寄り添った支援を行ってまいります。

（２）テック・フォース（緊急災害対策派遣隊，TEC-FORCE）の活動状況

・東北地方整備局のほか、北海道開発局、中部地方整備局、近畿地方整備局、中国地方整備局及び四国地方整備局からの広域派遣を合わせて、５２班１８３名の隊員を派遣し、河川、道路等の被災状況調査や、他地整からの広域支援車両を含む排水ポンプ車８７台、照明車３６台、対策本部車４台、待機支援車２台、衛星通信車４台、路面清掃車３２台、側溝清掃車３台、散水車２３台、土のう製造機１台の災害対策車両を各地で稼働させるなど、復旧活動を継続して行っています。

（３）防災ヘリコプターによる調査（１０月３１日）

・本日のフライトはありません。

４．今後の予定

今後の主な活動予定は次の通りです。

① 防災ヘリコプターによる福島県内の被災調査
② 河川、砂防、道路等の被災状況調査の継続
③ 被災堤防等の緊急復旧工事の継続（各地域、24 時間体制）
④ 土砂災害に対する緊急的な砂防工事の継続
⑤ 道路通行規制箇所の復旧作業の継続、道路清掃作業の継続
⑥ 県・環境省等と連携し、堆積土砂排除事業活用に係る説明会を開催

＜発表記者会：宮城県政記者会、東北電力記者会、東北専門記者会＞

問い合わせ先
広報広聴対策官　辻（つじ）　淳一（内線２１１７）
環境調整官　武藤（むとう）　徹（内線３１１４）
課長補佐　重茂（おもえ）　和志（内線２３５６）
建設専門官　松本（まつもと）　章（内線３１５３）
電話　０２２－２２５－２１７１（代表）

令和元年10月12日出水（台風第19号）における緊急復旧実施箇所 別添資料１

2019年10月31日（木）17時00分現在

宮城県大崎市三本木廻山地先
【鳴瀬川 右岸38.4km付近】
堤防法くずれ　L=約32m
10/14　22:00着手～
10/24　18:00完了
緊急災（完了）



宮城県大崎市三本木蟻ケ袋地先
【鳴瀬川 右岸38.1km付近】
堤防法くずれ　L=約40m
10/14　22:00着手～
10/24　18:00完了
緊急災（完了）

宮城県大崎市鹿島台大迫川北地先
【吉田川 左岸14.8km付近】 越水
堤防法くずれ　L=約40m
10/14　22:00着手～
10/28　11:00完了
緊急災（完了）

宮城県東松島市西福田白山地先
【鳴瀬川 左岸8.4km付近】
堤防法くずれ　L=約279m
10/18　20:00着手～
10/31　17:00　完了
緊急災（完了）

宮城県黒川郡大郷町粕川地先
【吉田川 左岸20.9km付近】
堤防決壊　L＝約100m
10/13 12:00着手～
10/18 仮堤防盛土完了
10/27 17:00　完了
緊急災（完了）



福島県須賀川市浜尾地先
【阿武隈川 左岸98.6km付近】
堤防決壊　L＝約50m
10/14　15:00着手～
10/18　仮堤防盛土完了
10/31　16:00進捗率　91%



阿武隈川水系阿武隈川　福島県須賀川市浜尾地先（左岸98.6k）　被災～復旧状況

2019年10月31日（木）16時00分現在

【被災状況】



撮影日2019.10.14　AM10時頃



締切盛土施工中

【緊急復旧内容】

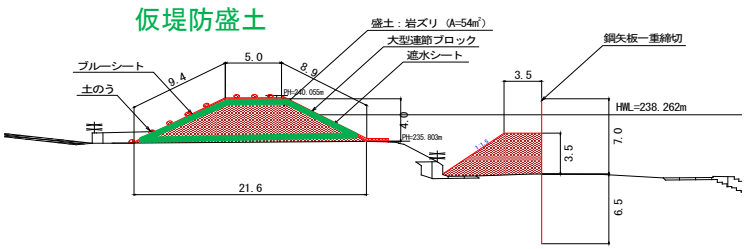

令和元年10月14日（月）15:00着手

令和元年10月18日（金）仮堤防盛土完了

●令和元年10月31日（木）　16時現在
全体の進捗率　91％

令和元年10月12日出水（台風第19号）における緊急復旧実施箇所　権限代行（宮城県管理河川）

宮城県丸森町 愛宕田 地先
内川　3ヶ所　（①、②、③）、新川　1ヶ所（⑮）

宮城県丸森町七反町 地先
内川　1ヶ所　（④）

宮城県丸森町中平北 地先
内川　2ヶ所　（⑤、⑥）

宮城県丸森町大目 地先
内川　1ヶ所　（⑦）

宮城県丸森町羽入前 地先
内川　1ヶ所　（⑧）

宮城県丸森町上林南 地先
内川　1ヶ所　（⑨）

宮城県丸森町前川原 地先
内川　1ヶ所　（⑩）

宮城県丸森町上地 地先
五福谷川　1ヶ所　（⑪）

宮城県丸森町畑中 地先
五福谷川　1ヶ所　（⑫）

宮城県丸森町中島 地先
五福谷川　1ヶ所　（⑬）

宮城県丸森町塚田 地先
五福谷川　1ヶ所　（⑭）

宮城県丸森町土橋 地先
新川　2ヶ所　（⑯、⑰）

宮城県丸森町飯塚 地先
新川　1ヶ所　（⑱）

緊急復旧工法（イメージ）

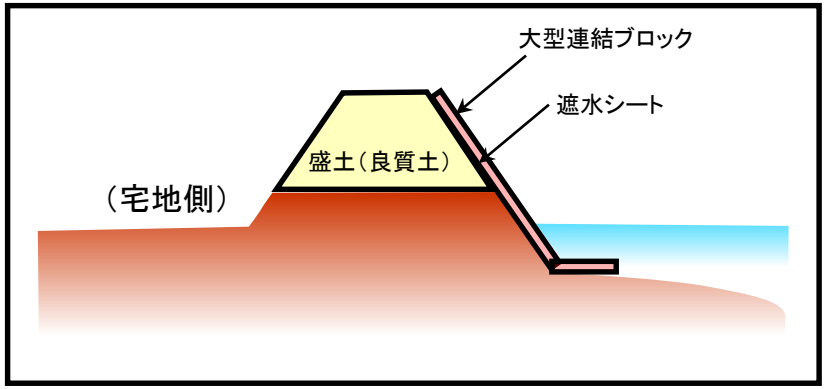



令和元年10月12日出水（台風第19号）における緊急復旧実施箇所　権限代行（宮城県管理河川）

（代表箇所）

阿武隈川水系内川
⑨宮城県丸森町（まるもりまち）上林南（じょうりんみなみ）地先



連結ブロック張　完了

阿武隈川水系新川
⑮宮城県丸森町（まるもりまち）愛宕田（あたごだ）地先



盛土　完了

令和元年10月12日出水（台風第19号）における緊急復旧実施箇所　権限代行（福島県管理河川）

福島県伊達市 梁川町二野袋 地先
滝川　1ヶ所　（①）

福島県桑折町 伊達崎 地先
佐久間川　2ヶ所　（②③）

福島県福島市 郷野目 地先
濁川　1ヶ所　（④）

福島県本宮市 本宮地先
安達太良川　1ヶ所　（⑤）

福島県郡山市 日和田町地先
藤田川　1ヶ所　（⑥）

福島県郡山市 田村町下行合 地先
谷田川　2ヶ所　（⑦⑧）

福島県鏡石町 河原 地先
鈴川　2ヶ所　（⑨⑩）
阿武隈川　1ヶ所　（⑪）

福島県鏡石町 諏訪町 地先
阿武隈川　1ヶ所　（⑫）

福島県矢吹町 陣ヶ岡 地先
阿武隈川　1ヶ所　（⑬）

福島県矢吹町 中沖 地先
阿武隈川　1ヶ所　（⑭）

福島県玉川村 小高 地先
阿武隈川　1ヶ所　（⑮）

福島県玉川村 明神東 地先
阿武隈川　1ヶ所　（⑯）

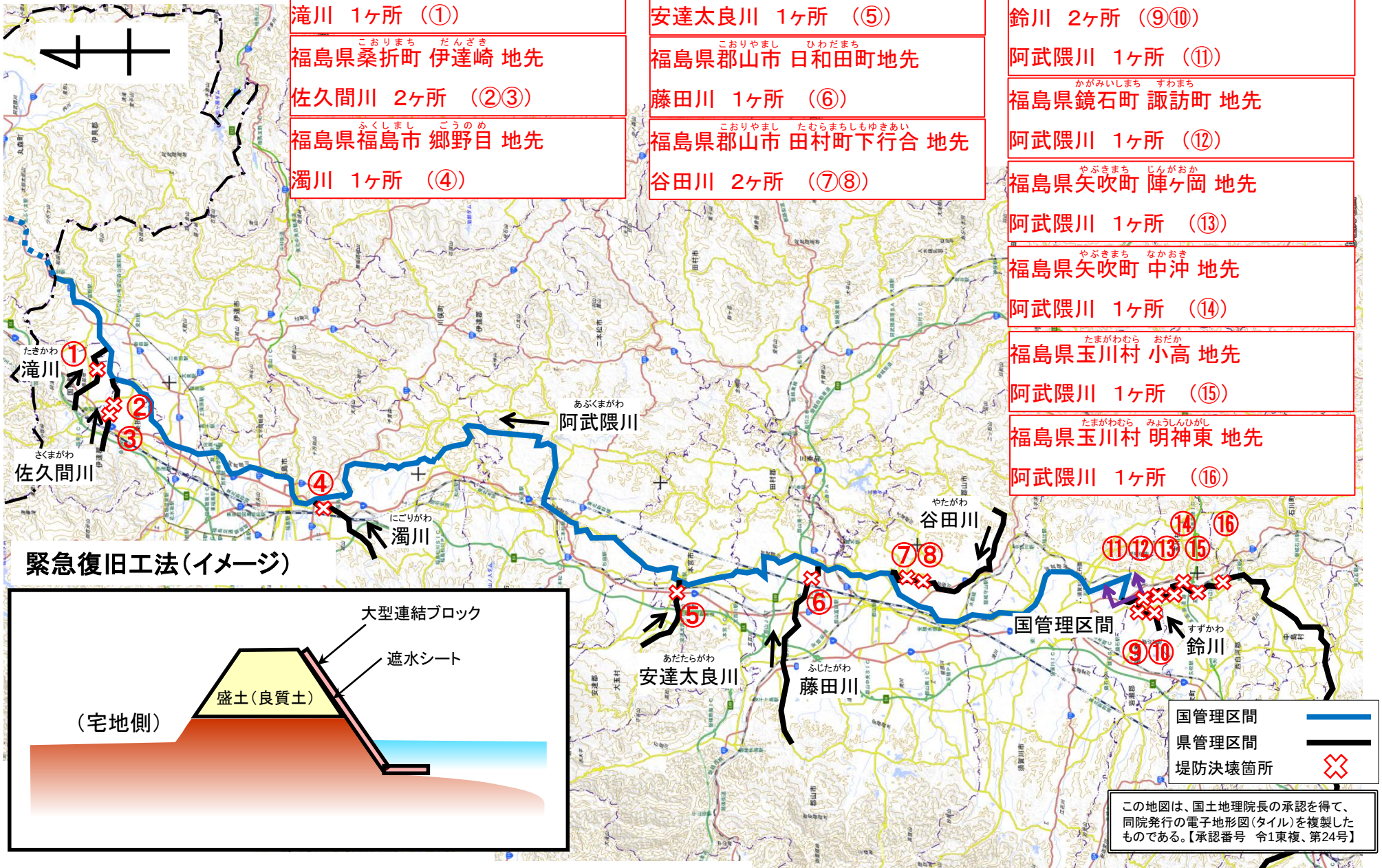

緊急復旧工法（イメージ）

令和元年10月12日出水（台風第19号）における緊急復旧実施箇所　権限代行（福島県管理河川）

（代表箇所）

阿武隈川水系滝川
①福島県伊達市梁川町二野袋地先



盛土施工中

阿武隈川水系藤田川
⑥福島県郡山市日和田町地先



堤防復旧施工中

がんばろう！東北

国土交通省東北地方整備局　北上川下流河川事務所
令和元年10月31日　18時00分　　発表

別添資料３

【緊急情報】台風19号に伴う堤防決壊等による復旧対応状況（第9報・終報）

台風19号に伴う洪水により被災した鳴瀬川・吉田川の緊急復旧工事について、10月13日12時より緊急復旧工事に着手し、24時間体制での施工を行っていましたが、10月31日17時、全５箇所の緊急復旧工事が完了しました。

１．緊急復旧工事の実施内容

堤防決壊 〈完了済〉

①【吉田川左岸20.9k】
〇現場位置：宮城県黒川郡大郷町粕川字伝三郎 地先
〇復旧状況：10月27日(日)17時00分　緊急復旧工事完了
〇施工者：㈱武山興業、丸か建設㈱、熱海建設㈱、㈱佐藤工務店、㈱深松組

堤防法くずれ 〈完了済〉

②【吉田川左岸14.8k】
〇現場位置：宮城県大崎市鹿島台大迫川北地先
〇復旧状況：10月28日(月)11時00分　緊急復旧工事完了
〇施工者：菅甚建設㈱

③【鳴瀬川右岸38.4k】
〇現場位置：宮城県大崎市三本木廻山地先
〇復旧状況：10月24日(木)18時00分　緊急復旧工事完了
〇施工者：㈱橋本店

④【鳴瀬川右岸38.1k】
〇現場位置：宮城県大崎市三本木蟻ケ袋地先
〇復旧状況：10月24日(木)18時00分　緊急復旧工事完了
〇施工者：㈱橋本店

⑤【鳴瀬川左岸8.4k】
〇現場位置：宮城県東松島市西福田白山地先
〇復旧状況：10月31日(木)17時00分　緊急復旧工事完了
〇施工者：㈱只野組

鳴瀬川・吉田川の緊急復旧工事は「災害時における東北地方整備局所管の災害応急対策業務に関する協定」に基づき、宮城県建設業協会のご尽力による24時間体制での施工により早期完了することができました。

２．その他

管内の情報は次のURLからご覧になれます。
〇北上川下流河川事務所WebサイトURL
http://www.thr.mlit.go.jp/karyuu/

QRコード

発表記者会：石巻記者クラブ、古川記者クラブ、東北電力記者会、宮城県政記者会、東北専門記者会

問い合わせ先
国土交通省　東北地方整備局　北上川下流河川事務所
宮城県石巻市蛇田字新下沼80
電話：0225－95－0194（代表）
副所長（技術）　八木（やぎ）　恵里（えり）　（内線204）
工務第一課長　土田（つちだ）　昭夫（あきお）　（内線311）

別紙－１

北上川下流河川事務所管内
緊急復旧工事完了

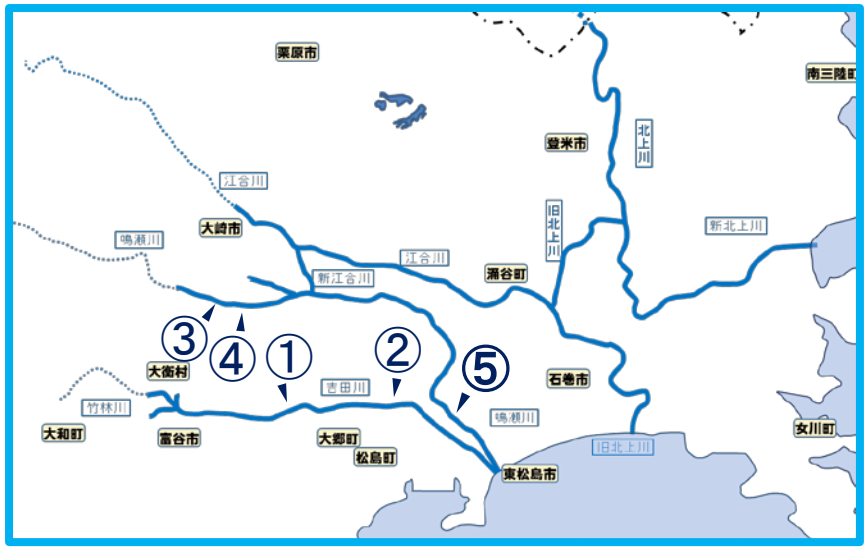

堤防決壊　１箇所

No.	河川名	場所	被害状況	復旧工事状況
①	吉田川	黒川郡大郷町粕川字伝三郎（かすかわあざでんざぶろう）　地先 左岸　20.9k	決壊	決壊による開口部の閉鎖完了（10月17日） 仮堤防の盛土が完了（10月18日16時） 鋼矢板による二重締切が完了（10月27日17時）





堤防法くずれ　４箇所

No.	河川名	場所	被害状況	復旧工事状況
②	吉田川	大崎市鹿島台大迫川北（おおばさまかわきた）　地先 左岸　14.8k	堤防法くずれ	緊急復旧工事完了（10月28日11時）





No.	河川名	場所	被害状況	復旧工事状況
③	鳴瀬川	大崎市三本木廻山（さんぼんきめぐりやま）　地先 右岸　38.4k	堤防法くずれ	緊急復旧工事完了（10月24日18時）





No.	河川名	場所	被害状況	復旧工事状況
④	鳴瀬川	大崎市三本木蟻ヶ袋（ありがふくろ）　地先 右岸　38.1k	堤防法くずれ	緊急復旧工事完了（10月24日18時）





No.	河川名	場所	被害状況	復旧工事状況
⑤	鳴瀬川	東松島市西福田白山（にしふくだはくさん）　地先 左岸　8.4k	堤防法くずれ	緊急復旧工事完了（10月31日17時）





全体

別添資料４

台風19号による被災箇所図（直轄道路）
被災による全止め箇所（R1.10.31 17:00現在）

この地図は、国土地理院長の承認を得て、同院発行の電子地形図（タイル）を複製したものである。【承認番号 令1東複、第24号】

全体被災箇所数 一覧（路面冠水含む） （箇所）

	全被災箇所		解除済箇所		全面通行止め	
	箇所	規制延長（km）	箇所	解除延長（km）	箇所	規制延長（km）
高速道路等	3	102	3	102	0	0
直轄道路	25	89	25	89	0	0
計	28	191	28	191	0	0

【国道45号】13日～14日10:00
岩手県久慈市 （盛土洗掘）

【国道45号】13日～14日15:00
岩手県普代村 （盛土崩落）

【国道45号】13日～14日15:00
岩手県山田町 （土砂崩落）

【国道45号】13日～14日15:00
岩手県山田町 （盛土崩落）

【国道45号】13日～21日6:00
岩手県宮古市 （土砂流入）

【国道49号】12日23:00～31日17:00
福島県郡山市（下部工沈下）

【国道4号】13日3:00～14日15:00
宮城県大崎市（路面冠水）

【国道4号】13日2:00～14日16:20
宮城県柴田町 （路面冠水）

【国道13号】13日6:30～13日9:45
山形県高畠町 （路面冠水）

【国道13号】12日20:00～14日7:10
山形県米沢市 （のり肩崩落）

【国道4号】12日22:50～14日19:45
福島県福島市 （土砂崩落）

【国道45号】13日～13日18:00
岩手県釜石市 （盛土崩落）

【国道45号】13日～13日18:00
岩手県釜石市 （盛土崩落）

【国道45号】13日～13日18:00
岩手県釜石市 （盛土崩落）

【国道45号】13日～13日18:00
岩手県釜石市 （盛土崩落）

【E45三陸自動車道】
12日21:00～14日17:00
三陸IC～山田南IC （盛土崩落等）

【国道45号】13日～13日13:00
岩手県大船渡市 （土砂流入）

【国道45号】13日1:15～15日6:00
宮城県登米市 （土砂流入）

【国道45号】13日1:15～15日6:00
宮城県登米市 （路面冠水）

【E45三陸自動車道】12日20:00～21日17:00
三滝堂IC～小泉海岸IC （土砂崩落等）

【国道45号】12日23:15～25日18:55
宮城県石巻市 （盛土崩落）

【E13東北中央自動車道】12日20:45～16日16:00
相馬山上IC～霊山IC （土砂流入）

【国道49号】12日19:00～20日13:00
福島県郡山市 （土砂流入）

【国道49号】13日3:00～15日6:00
福島県いわき市 （のり肩崩落）

【国道49号】12日19:30～15日6:00
福島県いわき市 （土砂流入）

【国道49号】12日21:30～13日8:00
福島県いわき市 （土砂流入）

【国道49号】12日19:53～13日8:00
福島県いわき市 （土砂流入）

【国道49号】12日21:55～13日8:00
福島県いわき市 （土砂流入）

【凡例】
- 高速道路等
- 直轄国道
- ★ 全止め箇所（復旧中）
- ★ 全止め箇所（解除済み）

別添資料５

記者発表資料

令和元年10月31日
17時00分
郡山国道事務所

【防災情報】台風19号に伴う防災情報（第18報）

国道49号　郡山市田村町山中字本郷～郡山市田村町大善寺字蛭田間において、大善寺橋が被災したため全面通行止めとしておりましたが、本日17時から片側交互通行で通行可能となります。

これにより、郡山国道事務所管内の国道49号における全面通行止めが解除されることから、郡山国道事務所災害対策支部は非常体制から警戒体制に移行します。

1．事務所体制
令和元年10月10日（木）　15時00分　：　注意体制
令和元年10月12日（土）　14時00分　：　警戒体制
令和元年10月12日（土）　19時00分　：　非常体制
令和元年10月31日（木）　17時00分　：　警戒体制

※管内の道路情報は、下記のURLからご覧下さい。
http://www.thr.mlit.go.jp/koriyama/

《発表記者会：郡山記者クラブ・会津若松記者クラブ》

問い合わせ先
国土交通省　東北地方整備局　郡山国道事務所
TEL　024－946－0333　（代）
技術副所長（管理）　前田　隆　　内線（205）
管理課長　　河原 正儀　　内線（431）