防災情報

台風第19号
関連

令和元年１０月３０日
国土交通省東北地方整備局

台風１９号による被害と対応の状況について
（１０月３０日　１８時００分時点）

１０月１３日から東北地方を襲った台風１９号による東北地方整備局管内の被害状況と復旧の初動対応等についてお知らせします。

１．東北地方整備局の体制

令和元年１０月１２日（金）１６時３０分に「非常体制」に入りました。

２．インフラの被害状況と復旧等の見通し（東北地方全体）

＜河川＞

河川関係は、直轄河川で堤防が被災（決壊 2 箇所、法崩れ 4 箇所）したため、直ちに緊急復旧工事に着手し、18 日に決壊した 2 箇所の仮堤防盛土が完了、27 日には、吉田川の堤防決壊箇所の緊急復旧工事が完了しました。

法崩れ 4 箇所については、28 日までに 3 箇所の緊急復旧工事が完了し、引き続き、残る 1 箇所の早期完了に向けて進めています。

また、宮城県より権限代行の要請を受けた宮城県管理河川の堤防決壊箇所等（18 箇所）、及び福島県より権限代行の要請を受けた福島県管理河川の堤防決壊箇所等（16 箇所）について、国による緊急復旧工事に着手し、早期完了を目指すとともに、さらなる宮城県からの要請を踏まえ、阿武隈川水系内川流域で発生した土砂災害についても、新たに国直轄による砂防工事を実施し、早期完了と今後の降雨等に伴う二次災害の防止を図ります。

（別添資料１～３）

＜直轄国道（無料高速を含む）＞

６路線２８箇所で土砂崩落や路面冠水等により通行止めを実施しました。

このうち、５路線２７箇所は３０日までに応急復旧を完了して、全面通行止めを解除しております。残る１路線１箇所の状況については、別添資料４をご参照下さい。

３．地域支援の状況

（１）リエゾンによる地域支援活動の状況

・１０月３０日現在、３県１３市町村に１７名のリエゾンを派遣し、自治体のニーズ把握に努めています。

引き続き被災地に寄り添った支援を行ってまいります。

（２）テック・フォース（緊急災害対策派遣隊，TEC-FORCE）の活動状況

・東北地方整備局のほか、北海道開発局、中部地方整備局、近畿地方整備局、中国地方整備局、四国地方整備局及び沖縄総合事務局からの広域派遣を合わせて、６６班２３７名の隊員を派遣し、河川、道路等の被災状況調査や、他地整からの広域支援車両を含む排水ポンプ車８７台、照明車３６台、対策本部車４台、待機支援車２台、衛星通信車４台、路面清掃車３２台、側溝清掃車３台、散水車２３台、土のう製造機１台の災害対策車両を各地で稼働させるなど、復旧活動を継続して行っています。

・明日１０月３１日に福島県川内村長に対して、被災状況調査結果を最終報告します。（別添資料５）

（３）防災ヘリコプターによる調査（１０月３０日）

・「きんき」号　　本日のフライトはありません。
・「みちのく」号　福島県内の被災状況を調査

４．今後の予定

今後の主な活動予定は次の通りです。

① 防災ヘリコプターによる福島県内の被災調査
② 河川、砂防、道路等の被災状況調査の継続
③ 被災堤防等の緊急復旧工事の継続（各地域、24 時間体制）
④ 土砂災害に対する緊急的な砂防工事の継続
⑤ 道路通行規制箇所の復旧作業の継続、道路清掃作業の継続
⑥ 県・環境省等と連携し、堆積土砂排除事業活用に係る説明会を開催

＜発表記者会：宮城県政記者会、東北電力記者会、東北専門記者会＞

問い合わせ先

広報広聴対策官　辻（つじ）　淳一（内線２１１７）
環境調整官　武藤（むとう）　徹（内線３１１４）
課長補佐　重茂（おもえ）　和志（内線２３５６）
建設専門官　松本（まつもと）　章（内線３１５３）

電話　０２２－２２５－２１７１（代表）

令和元年10月12日出水（台風第19号）における緊急復旧実施箇所

別添資料１

2019年10月29日（火）16時00分現在

宮城県大崎市三本木廻山地先
【鳴瀬川 右岸38.4km付近】
堤防法くずれ　L=約32m
10/14　22:00着手～
10/24　18:00完了
緊急災（完了）



宮城県大崎市三本木蟻ケ袋地先
【鳴瀬川 右岸38.1km付近】
堤防法くずれ　L=約40m
10/14　22:00着手～
10/24　18:00完了
緊急災（完了）

宮城県大崎市鹿島台大迫川北地先
【吉田川 左岸14.8km付近】 越水
堤防法くずれ　L=約40m
10/14　22:00着手～
10/28　11:00完了
緊急災（完了）

宮城県東松島市西福田白山地先
【鳴瀬川 左岸8.4km付近】
堤防法くずれ　L=約279m
10/18　20:00着手～
10/30　16:00進捗率　92%

宮城県黒川郡大郷町粕川地先
【吉田川 左岸20.9km付近】
堤防決壊　L＝約100m
10/13 12:00着手～
10/18 仮堤防盛土完了
10/27 17:00　完了
緊急災（完了）



福島県須賀川市浜尾地先
【阿武隈川 左岸98.6km付近】
堤防決壊　L＝約50m
10/14　15:00着手～
10/18　仮堤防盛土完了
10/30　16:00進捗率　82%



阿武隈川水系阿武隈川　福島県須賀川市浜尾地先（左岸98.6k）　被災～復旧状況

2019年10月30日（水）16時00分現在

【被災状況】



撮影日2019.10.14　AM10時頃

【緊急復旧内容】

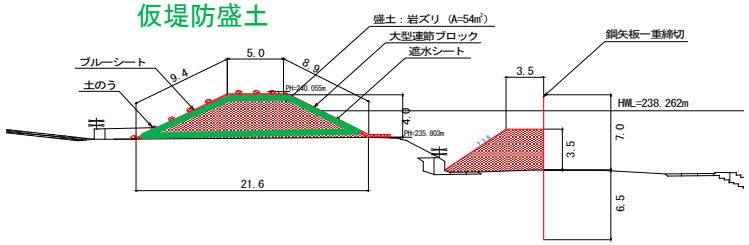

令和元年10月14日（月）15:00着手

令和元年10月18日（金）仮堤防盛土完了



鋼矢板による締切施工中

●令和元年10月30日（水）　16時現在
全体の進捗率　82%

令和元年10月12日出水（台風第19号）における緊急復旧実施箇所　権限代行（宮城県管理河川）

別添資料２

宮城県丸森町 愛宕田 地先
内川　3ヶ所　（①、②、③）、新川　1ヶ所（⑮）

宮城県丸森町七反町 地先
内川　1ヶ所　（④）

宮城県丸森町中平北 地先
内川　2ヶ所　（⑤、⑥）

宮城県丸森町大目 地先
内川　1ヶ所　（⑦）

宮城県丸森町羽入前 地先
内川　1ヶ所　（⑧）

宮城県丸森町上林南 地先
内川　1ヶ所　（⑨）

宮城県丸森町前川原 地先
内川　1ヶ所　（⑩）

宮城県丸森町上地 地先
五福谷川　1ヶ所　（⑪）

宮城県丸森町畑中 地先
五福谷川　1ヶ所　（⑫）

宮城県丸森町中島 地先
五福谷川　1ヶ所　（⑬）

宮城県丸森町塚田 地先
五福谷川　1ヶ所　（⑭）

宮城県丸森町土橋 地先
新川　2ヶ所　（⑯、⑰）

宮城県丸森町飯塚 地先
新川　1ヶ所　（⑱）

緊急復旧工法（イメージ）

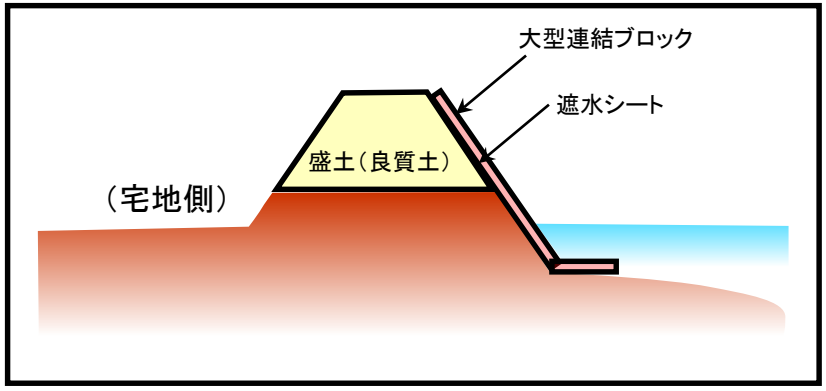



令和元年10月12日出水（台風第19号）における緊急復旧実施箇所　権限代行（宮城県管理河川）

（代表箇所）

阿武隈川水系内川
⑨宮城県丸森町（まるもりまち）上林南（じょうりんみなみ）地先



堤防復旧施工中

阿武隈川水系五福谷川
⑫宮城県丸森町（まるもりまち）畑中（はたけなか）地先



堤防復旧施工中

令和元年10月12日出水（台風第19号）における緊急復旧実施箇所　権限代行（福島県管理河川）

福島県伊達市 梁川町二野袋 地先
滝川　1ヶ所　（①）

福島県桑折町 伊達崎 地先
佐久間川　2ヶ所　（②③）

福島県福島市 郷野目 地先
濁川　1ヶ所　（④）

福島県本宮市 本宮地先
安達太良川　1ヶ所　（⑤）

福島県郡山市 日和田町地先
藤田川　1ヶ所　（⑥）

福島県郡山市 田村町下行合 地先
谷田川　2ヶ所　（⑦⑧）

福島県鏡石町 河原 地先
鈴川　2ヶ所　（⑨⑩）
阿武隈川　1ヶ所　（⑪）

福島県鏡石町 諏訪町 地先
阿武隈川　1ヶ所　（⑫）

福島県矢吹町 陣ヶ岡 地先
阿武隈川　1ヶ所　（⑬）

福島県矢吹町 中沖 地先
阿武隈川　1ヶ所　（⑭）

福島県玉川村 小高 地先
阿武隈川　1ヶ所　（⑮）

福島県玉川村 明神東 地先
阿武隈川　1ヶ所　（⑯）

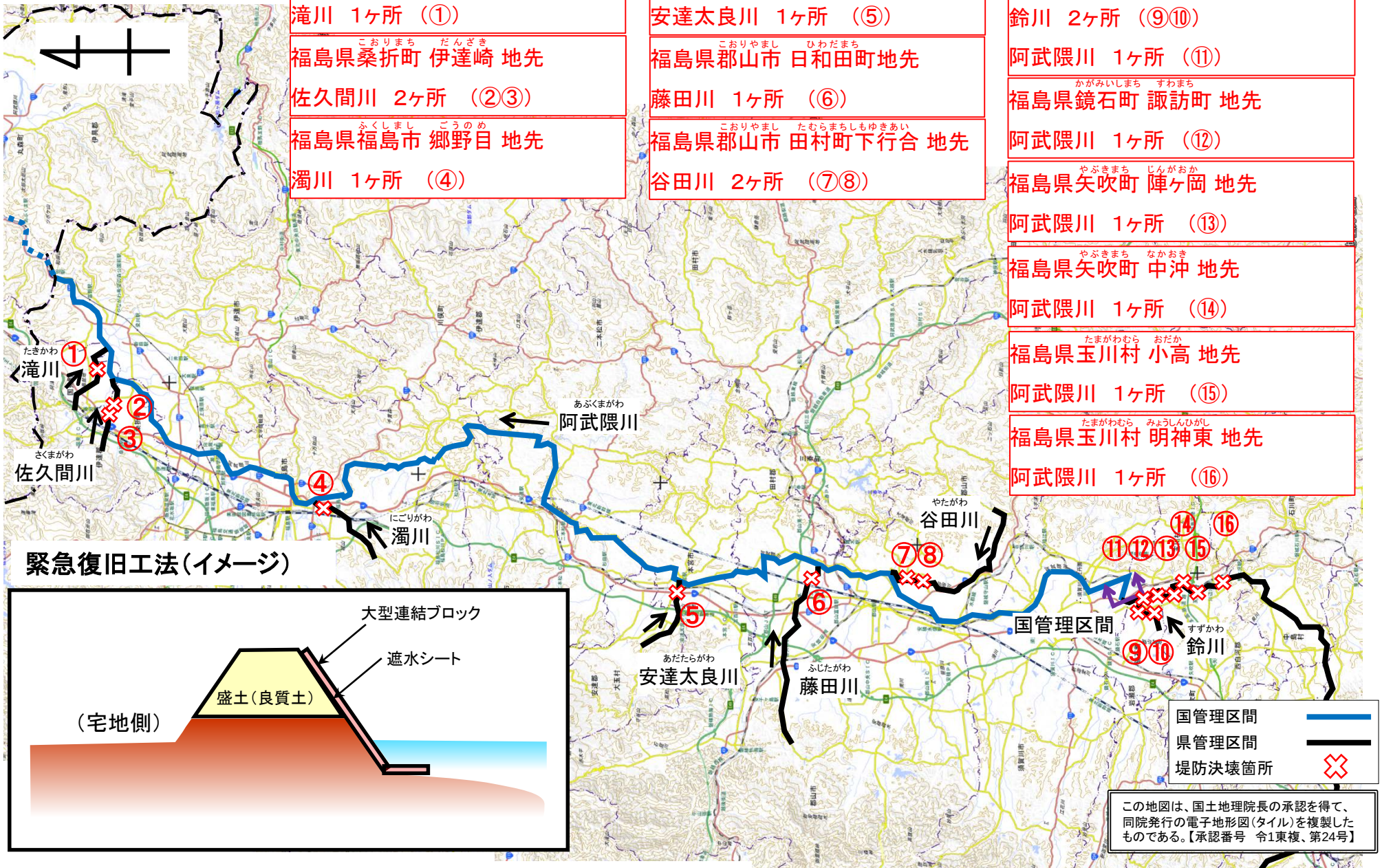

緊急復旧工法（イメージ）

令和元年10月12日出水（台風第19号）における緊急復旧実施箇所　権限代行（福島県管理河川）

（代表箇所）

阿武隈川水系濁川
④福島県福島市郷野目地先



堤防復旧施工中

阿武隈川水系谷田川
⑦宮城県田村町下行合地先



堤防復旧施工中

別添資料３

緊急情報／防災情報

令和元年１０月30日

東 北 地 方 整 備 局

阿武隈川（あぶくまがわ）水系内川（うちかわ）における緊急的な砂防工事の現地着手について

令和元年台風第 19 号により、宮城県伊具郡丸森町の阿武隈川水系内川流域において発生した大規模な土砂災害への緊急対策工事に着手しました。

工事着手にあたって、現地取材をお受けします。

【救急対策工事の内容】

○強靱ワイヤーネット工、仮設工（進入路造成、安全対策施設の設置）　等

※本日は安全対策施設の設置作業中

◆現地の取材は安全性確保のため、下記の時間及び場所でお願いします。

日　　時　：令和元年１０月３０日（水）　１５：００集合
　　１５：１０現地取材開始予定

集合場所　：国土交通省　東北地方整備局　対策本部車（丸森町役場敷地内）
　　宮城県伊具郡丸森町字鳥屋 120 番地

取材場所　：別紙参照

現地担当者：鴫原（０９０－３３６６－０６４４）

※集合場所で受け付けを済ませて取材場所へ移動下さい。

※現場周辺への移動に際し、工事用重機が稼働しています。取材中の安全確保のため指定した場所での取材をお願いします。

※取材をされる方は安全確保のため、長靴、ヘルメット等を持参し、現場内では着用をお願いします。

※天候等により取材を延期する場合があります。

※１０月２９日１８時発表の「阿武隈川水系内川において発生した大規模な土砂災害について、緊急的な砂防工事を実施します」の続報です。

＜発表記者会：宮城県政記者会、東北電力記者会、東北専門記者会＞

問い合わせ先

国土交通省 東北地方整備局
（本部 仙台市青葉区本町3－3－1 TEL(022)225-2171(代表)）
国土交通省 東北地方整備局 河川部
河川工事課 課長　安部 剛（内線:3711）
課長補佐　渡辺 敏彦(内線:3712)
仙台河川国道事務所(022-248-4131 代表)
副所長　鴫原 吉隆(内線:204)

191030　丸森町現地取材場所





この地図は、国土地理院長の承認を得て、同院発行の電子地形図（タイル）を複製したものである。（承認番号 令1 東複、第24 号）」

全体

添付資料４

台風19号による被災箇所図（直轄道路）
被災による全止め箇所（R1.10.30 17:30現在）

全面通行止中(直轄国道)

被災箇所数 一覧（路面冠水含む） （箇所）

	全被災箇所		解除済箇所		全面通行止め	
	箇所	規制延長（km）	箇所	解除延長（km）	箇所	規制延長（km）
高速道路等	3	102	3	102	0	0
直轄道路	25	89	24	87	1	2
計	28	191	27	189	1	2

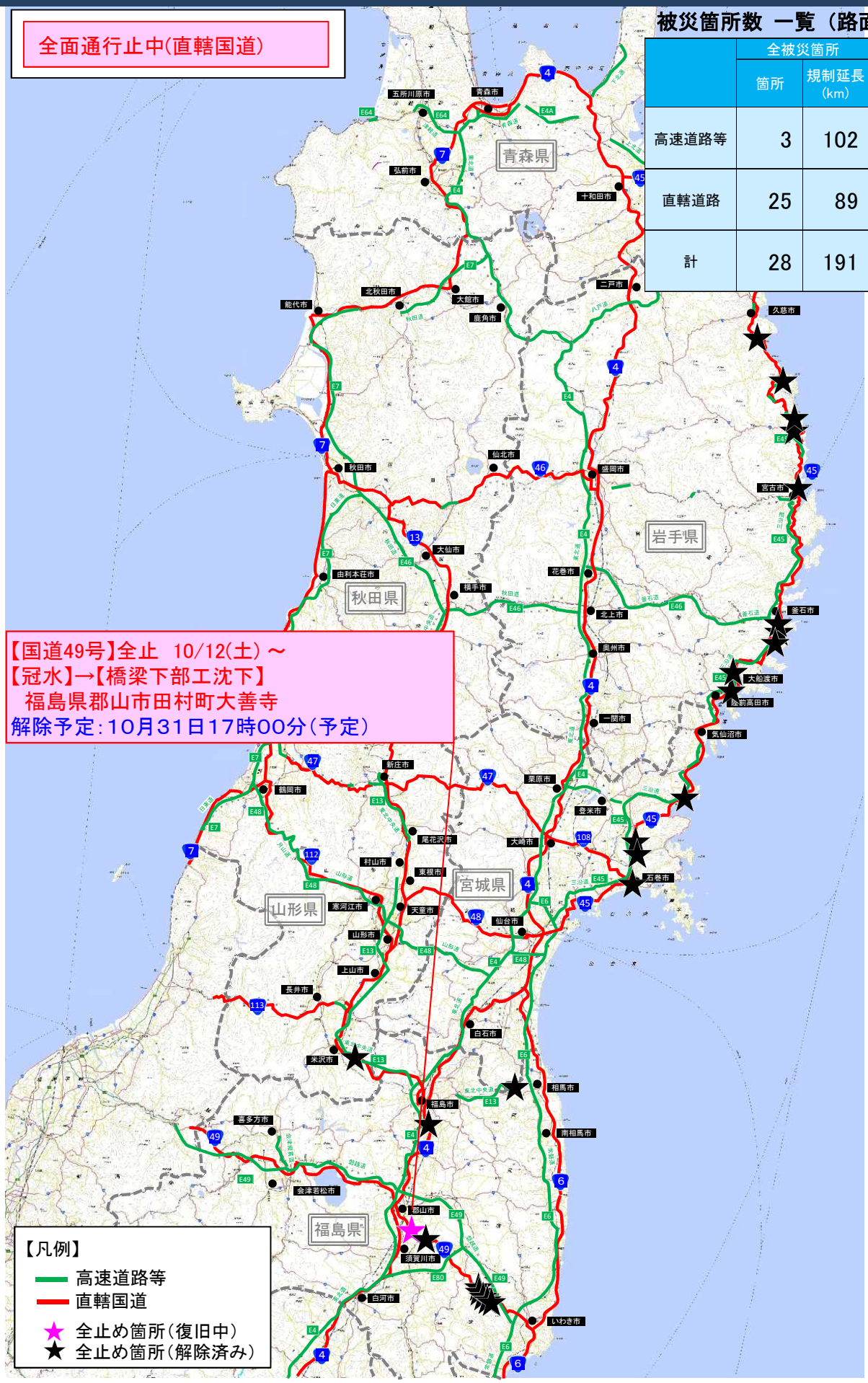

別添資料５

記者発表資料

台風第19号関連

令和元年１０月３０日
東 北 地 方 整 備 局

ＴＥＣ－ＦＯＲＣＥ（緊急災害対策派遣隊･砂防）が実施した被災状況調査結果を川内村長へ最終報告します。

台風19号により甚大な被害が発生した福島県川内村では、TEC-FORCE（緊急災害対策派遣隊・砂防）が10月24日から被災状況調査を行っておりましたが、10月30日に完了する見込みとなりましたので、調査結果を10月31日(木)に川内村長へ最終報告します。

【川内村】
◯報告日時：令和元年10月31日(木)　9：00～
◯場　　所：川内村役場　2階　議員控室
◯報 告 者：TEC-FORCE(四国地方整備局)
◯報告内容：台風19号による川内村の被災状況調査結果
◯調査期間：令和元年10月24日(木)～令和元年10月30日(水)
※川内村におけるTEC-FORCEによる被災状況調査は完了となります。
※取材は可能です。事前登録は必要ありません。

・ＴＥＣ－ＦＯＲＣＥ活動状況等公開アドレス
http://www.thr.mlit.go.jp/Bumon/B00097/k00360/saigai-info/top.html

〔発表記者先〕
福島県政記者クラブ、宮城県政記者会、東北電力記者会、東北専門記者会

【問い合わせ先】
東北地方整備局　地域河川調整官　水越（みずこし）　崇（たかし）　（内線３５１７）
地域河川課長　庄子（しょうじ）　克実（かつみ）（内線３８１１）
住所：仙台市青葉区本町３－３－１　仙台合同庁舎Ｂ棟
電話：０２２－２２５－２１７１（代表）