防災情報

台風第19号
関連

令和元年１０月２３日
国土交通省東北地方整備局

台風１９号による被害と対応の状況について
（１０月２３日　１７時３０分時点）

１０月１３日から東北地方を襲った台風１９号による東北地方整備局管内の被害状況と復旧の初動対応等についてお知らせします。

１．東北地方整備局の体制

令和元年１０月１２日（金）１６時３０分に「非常体制」に入りました。

２．インフラの被害状況と復旧等の見通し（東北地方全体）

＜河川＞

河川は、直轄河川で 17 箇所、補助河川で 86 箇所の越水又は溢水氾濫が判明したため、浸水した水を東北地整所管の排水ポンプ車の他、他地整からの広域支援による排水ポンプ車を加え強制排水を実施していますが、鳴瀬川水系吉田川においては、10 月 23 日に家屋の浸水が概ね解消されたことを確認しました。

また、直轄河川で堤防が被災（決壊 2 箇所、法崩れ 4 箇所）したため、ただちに緊急復旧工事に着手し、決壊した 2 箇所の仮堤防盛土が完了しました。引き続き残っている工事の早期完了に向けて鋭意進めています。さらに、宮城県より権限代行の要請（10／23）を受け、宮城県管理河川の堤防決壊箇所（18 箇所）について、国による緊急復旧工事に着手しました。

（別添資料１～３参照）

＜直轄国道（無料高速を含む）＞

６路線２８箇所で土砂崩落や路面冠水等により通行止めを実施しました。このうち、４路線２６箇所は２３日までに応急復旧を完了して、全面通行止めを解除しております。残る２路線２箇所の状況については、別添資料４をご参照下さい。

本日、宮城県内の通行止め解除にについて、記者発表を行いました。

（別添資料５）

・通行止め解除予定

①国道45号石巻市相野谷～登米市津山町柳津大橋手前L＝8.8km

１０月２６日(土) 6:00(予定)

※一部片側交互通行規制あり

②三陸道歌津IC ⇒ 小泉海岸IC（下り線） L＝10.0km

１０月２５日(金) 12:00(予定)

※歌津 IC の気仙沼方向入口は、利用できません。

３．地域支援の状況

（１）リエゾンによる地域支援活動の状況

・１０月２３日現在、３県１５市町村に２６名のリエゾンを派遣し、自治体のニーズ把握に努めています。

引き続き被災地に寄り添った支援を行ってまいります。

（２）テック・フォース（緊急災害対策派遣隊，TEC-FORCE）の活動状況

・東北地方整備局のほか、北海道開発局、中部地方整備局、近畿地方整備局、中国地方整備局、四国地方整備局及び沖縄総合事務局からの広域派遣を合わせて、７０班２４８名の隊員を１２市町村に派遣し、河川、道路等の被災状況調査や、他地整からの広域支援車両を含む排水ポンプ車８７台、照明車３１台、路面清掃車２５台、側溝清掃車３台、散水車２３台、土のう製造機１台などの災害対策車両を各地で稼働させるなど、復旧活動を継続して行っています。

・明日１０月２４日に岩手県田野畑村長、岩手県普代村長に対して、被災状況調査結果を最終報告します。（別添資料６、７）

（３）防災ヘリコプターによる調査（１０月２３日）

・「ほっかい」号　大郷町、東松島市を調査

・「きんき」号　　福島県内の被災状況を調査

４．今後の予定

今後の主な活動予定は次の通りです。

① 道路通行規制箇所の復旧作業の継続、道路清掃作業の継続

② 強制排水作業と被災堤防の緊急復旧工事の継続（各地域、24 時間体制）

③ 河川、道路等の被災状況調査の継続

＜発表記者会：宮城県政記者会、東北電力記者会、東北専門記者会＞

問い合わせ先
広報広聴対策官　辻（つじ）　淳一（内線２１１７）
環境調整官　武藤（むとう）　徹（内線３１１４）
課長補佐　重茂（おもえ）　和志（内線２３５６）
建設専門官　松本（まつもと）　章（内線３１５３）
電話　０２２－２２５－２１７１（代表）

令和元年度　台風19号　災害対策用機械　派遣状況（排水ポンプ車）　10/23　17:00　現在

別添資料1

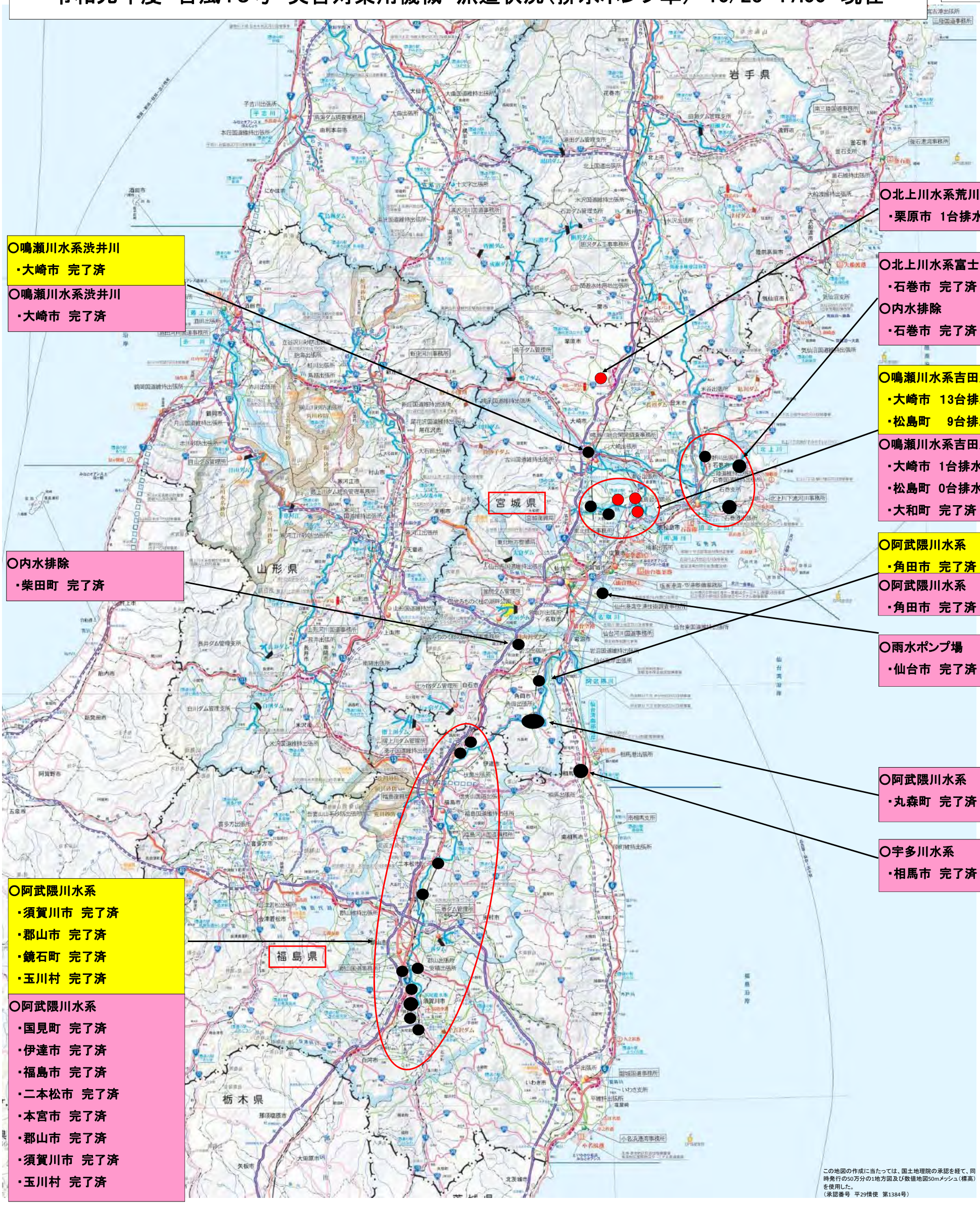

23日の排水ポンプ車活動計画台数　87台

（うち、広域派遣　42台）

凡例

- 排水作業中
- 本日完了
- 完了済
- 直轄派遣車両 ※東北地方整備局所有
- 広域派遣車両 ※北海道開発局TEC-FORCE所有 中部地方整備局TEC-FORCE所有 中国地方整備局TEC-FORCE所有

台風19号による河川（鳴瀬川水系吉田川（一部、鳴瀬川含む））の被災状況

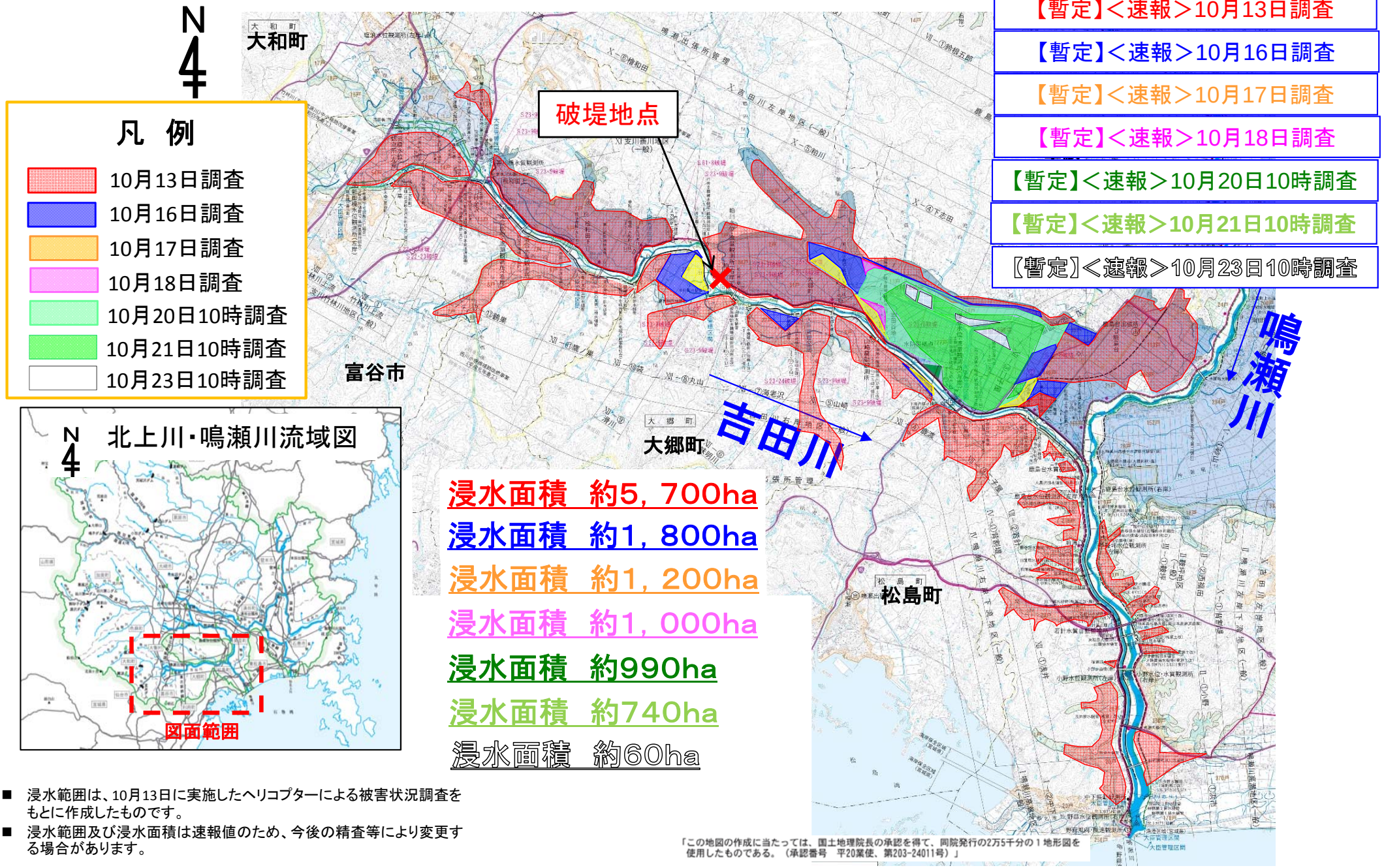

■ 浸水範囲は、10月13日に実施したヘリコプターによる被害状況調査をもとに作成したものです。

■ 浸水範囲及び浸水面積は速報値のため、今後の精査等により変更する場合があります。

「この地図の作成に当たっては、国土地理院長の承認を得て、同院発行の2万5千分の１地形図を使用したものである。（承認番号　平20業使、第203-24011号）」

吉田川　浸水範囲：令和元年10月23日10時時点



鳴瀬川

吉田川

鶴田川

排水ポンプ車による排水活動（吉田川）について

令和元年10月23日

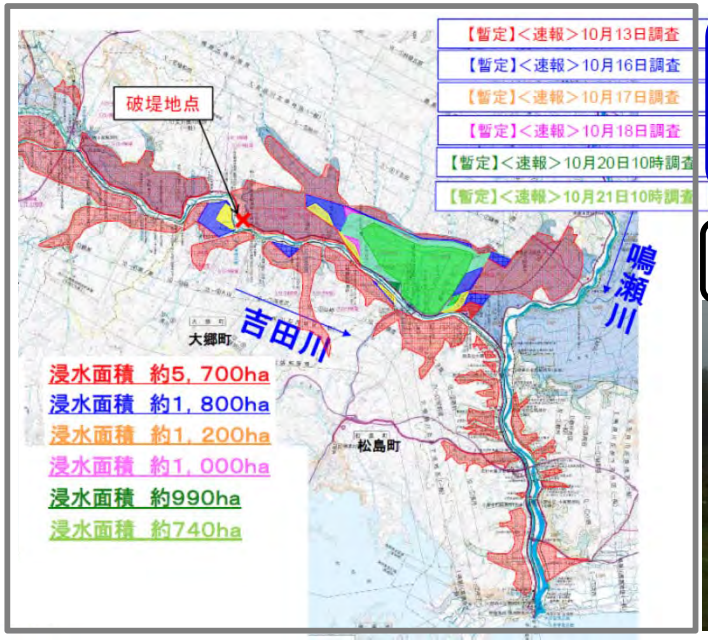

■ 夜間作業に限られていた排水ポンプ車による排水活動を、約100mのブリッジを敷設することにより、24時間体制の増強（10/19）を図りました。

■ ブリッジ　19日9時完了（施工延長100m、8台対応）





■ 家屋浸水の早期解消を目指し、24時間体制で排水活動を実施

夜間排水活動状況（大崎市鹿島台）



排水活動状況（大崎市鹿島台）



吉田川排水ポンプ車　設置状況（最大）

令和元年10月23日

■ 浸水面積約5，700haの浸水（10/13）がありましたが、排水ポンプ車　総221台を投入した24時間体制の排水活動により、浸水が概ね解消（10/23）しました。



破堤地点

鳴瀬川

吉田川

大郷町

松島町

（凡例）
外水
内水
排水ポンプ車

浸水範囲：令和元年10月13日16時時点

令和元年10月12日出水（台風第19号）における緊急復旧実施箇所

別添資料3

2019年10月23日（水）16時00分現在

宮城県大崎市三本木廻山地先
【鳴瀬川 右岸38.4km付近】
堤防法くずれ　L=約32m
10/14　22:00着手～
10/23　16:00進捗率　85%



宮城県大崎市三本木蟻ケ袋地先
【鳴瀬川 右岸38.1km付近】
堤防法くずれ　L=約40m
10/14　22:00着手～
10/23　16:00進捗率　83%

宮城県大崎市鹿島台大迫川北地先
【吉田川 左岸14.8km付近】 越水
堤防法くずれ　L=約40m
10/14　22:00着手～
10/23　16:00進捗率　56%
※緊急復旧工事再開

宮城県東松島市西福田白山地先
【鳴瀬川 左岸8.4km付近】
堤防法くずれ　L=約279m
10/18　20:00着手～
10/23　16:00進捗率　21%

宮城県黒川郡大郷町粕川地先
【吉田川 左岸20.9km付近】
堤防決壊　L＝約100m
10/13 12:00着手～
10/18 仮堤防盛土完了
10/23 16:00進捗率　70%



福島県須賀川市浜尾地先
【阿武隈川 左岸98.6km付近】
堤防決壊　L＝約50m
10/14　15:00着手～
10/18　仮堤防盛土完了
10/23　16:00進捗率　56%



鳴瀬川水系吉田川　宮城県黒川郡大郷町地先（左岸20.9k）　被災～復旧状況

2019年10月23日（水）16時00分現在

【被災状況】



撮影日2019.10.13　AM9時頃

【緊急復旧内容】

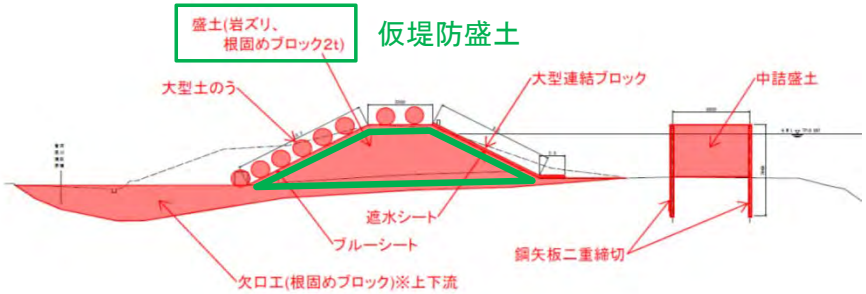

令和元年10月13日（日）12:00着手
令和元年10月18日（金）仮堤防盛土完了



施工箇所全景



鋼矢板による締切施工中

●令和元年10月23日（水）　16時現在
全体の進捗率　70%

阿武隈川水系阿武隈川　福島県須賀川市浜尾地先（左岸98.6k）　被災～復旧状況

2019年10月23日（水）16時00分現在

【被災状況】



撮影日2019.10.14　AM10時頃

【緊急復旧内容】

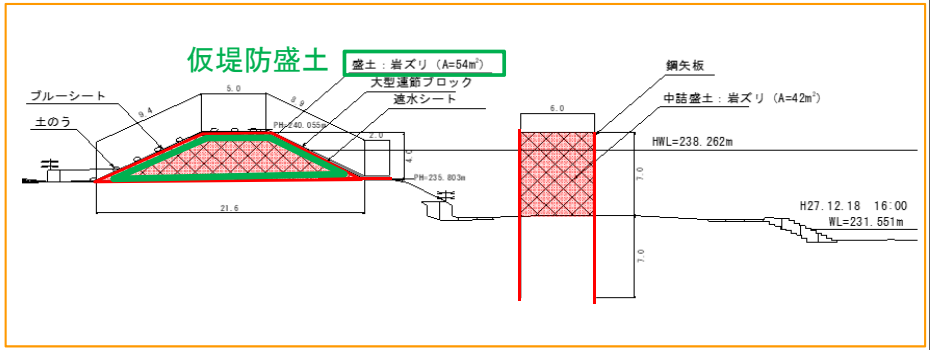

令和元年10月14日（月）15:00着手
令和元年10月18日（金）仮堤防盛土完了



護岸ブロック施工中



護岸ブロック施工完了

●令和元年10月23日（水）　16時現在
全体の進捗率　56%

全体

別添資料４

台風19号による被災箇所図（直轄道路）
被災による全止め箇所（R1.10.23 18:00現在）

全面通行止中(高速道路等)

全面通行止中(直轄国道)

県別被災箇所数 一覧（路面冠水含む） （箇所）

		福島県	宮城県	岩手県	山形県	計
高速道路等	全被災箇所	1	1	1	0	3
	全面通行止め	0	0	0	0	0
直轄国道	全被災箇所	8	5	１０	2	２５
	全面通行止め	1	1	0	0	2
計	全被災箇所	9	6	１１	2	２８
	全面通行止め	1	1	0	0	2

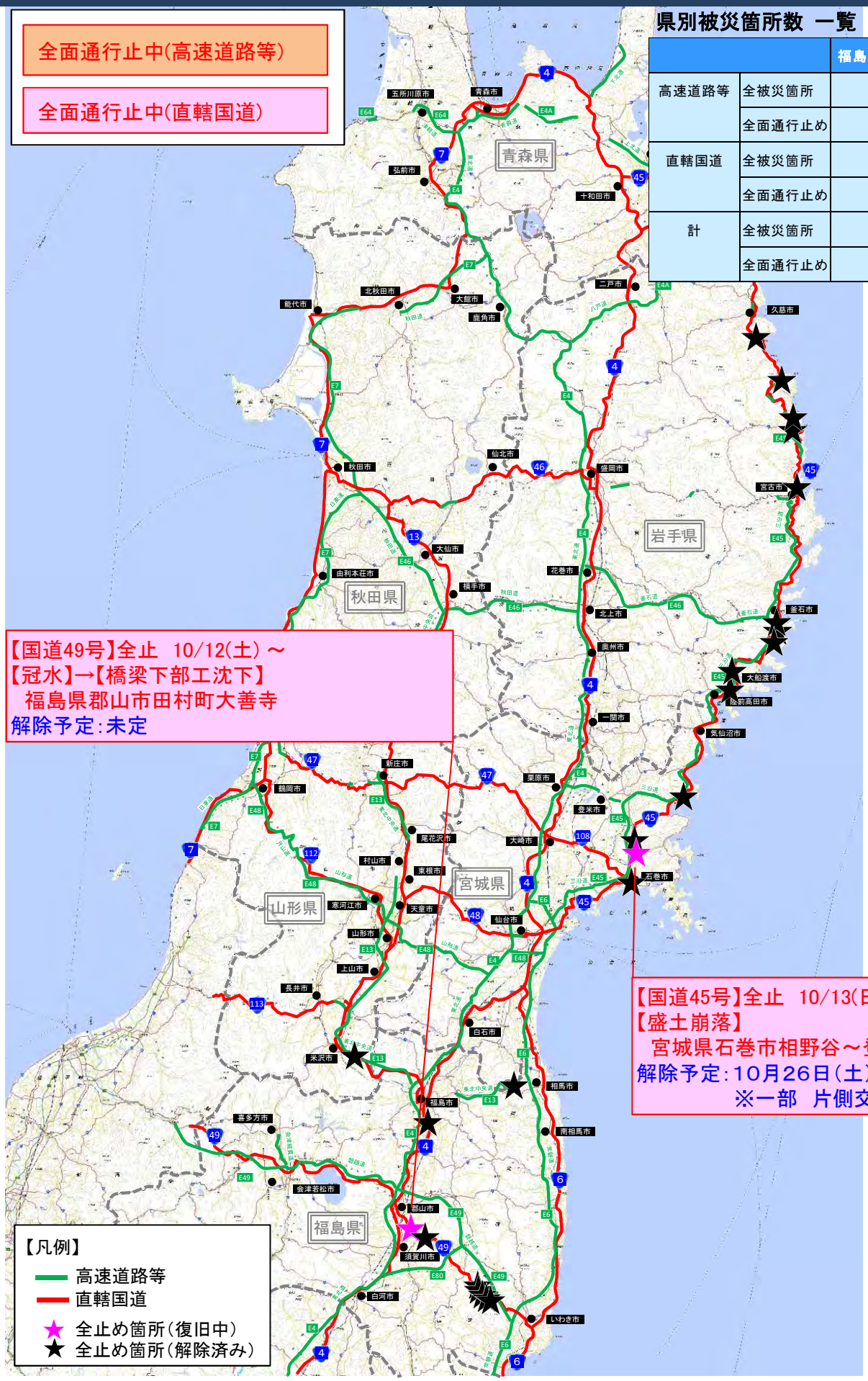

【国道49号】全止　10/12(土) ～
【冠水】→【橋梁下部工沈下】
　福島県郡山市田村町大善寺
解除予定：未定

【国道45号】全止　10/13(日) ～
【盛土崩落】
　宮城県石巻市相野谷～登米市津山町柳津
解除予定：10月26日（土）6時00分（予定）
　　※一部　片側交互通行規制あり

【凡例】
- 高速道路等
- 直轄国道
- ★ 全止め箇所（復旧中）
- ★ 全止め箇所（解除済み）

緊急情報／防災情報

防災情報（記者発表）

国土交通省　東北地方整備局　仙台河川国道事務所
令和元年１０月２３日　１８時００分発表

宮城県内の国道における通行止めについて（第２９報）

仙台河川国道事務所では、台風１９号の影響による法面崩落等のため、令和元年１０月１２日（土）２０時より、通行止めを行っています。
本日１８時００分における道路状況についてお知らせします。
なお、今後の気象情報や道路情報に十分注意願います。

１．通行止め解除予定
①国道45号　石巻市相野谷～登米市津山町柳津大橋手前　L＝8.8km
１０月２６日(土)　6:00(予定)
※一部 片側交互通行規制あり
②三陸道　歌津IC ⇒ 小泉海岸IC（下り線）　L＝10.0km
１０月２５日(金) 12:00(予定)
※歌津ICの気仙沼方向入口は、利用できません。

２．被災箇所
【被災（通行止め）区間】（１０月２３日（水）１８：００現在）
①国道45号　石巻市相野谷～登米市津山町柳津大橋手前　L＝ 8.8km
②三 陸 道　歌津IC ⇒ 小泉海岸IC（下り線）　L＝10.0km

３．今後の見通し
法面崩落等の被災箇所については、応急復旧により交通の確保を行う予定ですが、通行止め解除後も降雨時には点検を行い、場合によっては通行止めを行います。

管内の情報は、次のＵＲＬからご覧ください。
〇仙台河川国道事務所webサイト　http://www.thr.mlit.go.jp/sendai/
〇仙台河川国道事務所携帯サイト　http://keitai.thr.mlit.go.jp/sendai/

お　問　い　合　わ　せ　先
国土交通省　東北地方整備局　仙台河川国道事務所
ＴＥＬ　０２２（２４８）４１３１（代表）

副所長（道路管理）　遠藤（えんどう）　徹（とおる）　（内線２０６）
道路管理第一課長　今野（こんの）　晃一（こういち）　（内線４３１）

【通行止め解除区間図】



②三陸道
下り線通行止め解除予定
（10月25日(金)12時頃）
（歌津IC～小泉海岸IC）
※歌津ICの気仙沼方向入口は利用出来ません

①国道45号
全面通行止め解除予定
（10月26日(土)6時頃）
（石巻市相野谷～登米市津山町柳津大橋手前）
※一部片側交互通行規制あり

この地図は、国土地理院長の承認を得て、同院発行の電子地形図（タイル）を複製したものである。【承認番号令1東複、第24号】

①国道４５号　石巻市成田地内　盛土崩壊



令和元年10月13日の状況



令和元年10月20日の状況



令和元年10月22日の状況

②三陸道　歌津IC付近　土砂崩壊



令和元年10月13日の状況



令和元年10月17日の状況



令和元年10月18日の状況

別添資料６

記者発表資料

台風第19号
関連

令和元年１０月２３日
東北地方整備局

ＴＥＣ－ＦＯＲＣＥ(緊急災害対策派遣隊)が実施した被災状況調査結果を田野畑村長へ最終報告します。

台風19号により甚大な被害が発生した岩手県田野畑村では、TEC-FORCE（緊急災害対策派遣隊）が１０月１５日から被災状況調査を行っておりましたが、１０月２３日調査が完了する見込みとなりましたので、調査結果を１０月２４日(木)に田野畑村長へ最終報告します。

自治体から要請を受けて被災状況調査を実施した２５市町村の内、１５市町村が完了することとなります。

【田野畑村】

◯報告日時：令和元年１０月２４日(木)　１５：００～
◯場　　所：田野畑村役場　村長室
◯報 告 者：TEC-FORCE(中部地方整備局)
◯報告内容：台風19号による田野畑村の被災状況調査結果
◯調査期間：令和元年１０月１５日(火)～令和元年１０月２３日(水)
※田野畑村におけるTEC-FORCEによる被災状況調査は完了となります。
※取材は可能です。事前登録は必要ありません。

・ＴＥＣ－ＦＯＲＣＥ活動状況等公開アドレス
http://www.thr.mlit.go.jp/Bumon/B00097/k00360/saigai-info/top.html

〔発表記者先〕
岩手県政記者クラブ、宮城県政記者会、東北電力記者会、東北専門記者会

【問い合わせ先】
東北地方整備局　防災対策技術分析官　森（もり）　日吉（ひよし）（内線２１２５）
震災対策調整官　大森（おおもり）　祐一（ゆういち）（内線３１１８）
住所：仙台市青葉区本町３－３－１　仙台合同庁舎Ｂ棟
電話：０２２－２２５－２１７１（代表）

別添資料７

記者発表資料

台風第19号
関連

令和元年１０月２３日
東北地方整備局

ＴＥＣ－ＦＯＲＣＥ(緊急災害対策派遣隊)が実施した被災状況調査結果を普代村長へ最終報告します。

台風19号により甚大な被害が発生した岩手県普代村では、TEC-FORCE（緊急災害対策派遣隊）が１０月１５日から被災状況調査を行っておりましたが、１０月２３日調査が完了する見込みとなりましたので、調査結果を１０月２４日(木)に普代村長へ最終報告します。

自治体から要請を受けて被災状況調査を実施した２５市町村の内、１５市町村が完了することとなります。

【普代村】

◯報告日時：令和元年１０月２４日(木)　１５：００～
◯場　　所：普代村役場　村長室
◯報 告 者：TEC-FORCE(中部地方整備局)
◯報告内容：台風19号による普代村の被災状況調査結果
◯調査期間：令和元年１０月１５日(火)～令和元年１０月２３日(水)
※普代村におけるTEC-FORCEによる被災状況調査は完了となります。
※取材は可能です。事前登録は必要ありません。
・ＴＥＣ－ＦＯＲＣＥ活動状況等公開アドレス
http://www.thr.mlit.go.jp/Bumon/B00097/k00360/saigai-info/top.html

〔発表記者先〕
岩手県政記者クラブ、宮城県政記者会、東北電力記者会、東北専門記者会

【問い合わせ先】
東北地方整備局　防災対策技術分析官　森（もり）　日吉（ひよし）（内線２１２５）
震災対策調整官　大森（おおもり）　祐一（ゆういち）（内線３１１８）
住所：仙台市青葉区本町３－３－１　仙台合同庁舎Ｂ棟
電話：０２２－２２５－２１７１（代表）