防災情報

台風第19号
関連

令和元年１０月１９日
国土交通省東北地方整備局

台風１９号による被害と対応の状況について
（１０月１９日　１７時３０分時点）

１０月１３日から東北地方を襲った台風１９号による東北地方整備局管内の被害状況と復旧の初動対応等についてお知らせします。

１．東北地方整備局の体制

令和元年１０月１２日（金）１６時３０分に「非常体制」に入りました。

２．インフラの被害状況と復旧等の見通し（東北地方全体）

＜河川＞

河川は、直轄河川で 17 箇所、補助河川で 85 箇所の越水又は溢水氾濫が判明したため、浸水した水を東北地整所管の排水ポンプ車の他、他地整からの広域支援による排水ポンプ車を加え強制排水を実施しています。

また、直轄河川で堤防が被災【決壊 2 箇所、法崩れ 4 箇所)】したため、ただちに緊急復旧工事に着手し、決壊した 2 箇所の仮堤防盛土は 10 月 18 日に完了しています。引き続き残っている工事の早期完了に向けて鋭意進めています。（別紙１～２参照）

＜直轄国道（無料高速を含む）＞

６路線２８箇所で土砂崩落や路面冠水等により通行止めを実施しました。このうち、３路線２３箇所は１８日までに応急復旧を完了して、全面通行止めを解除しております。残る３路線５箇所の状況については、別紙３をご参照下さい。

３．地域支援の状況

（１）リエゾンによる地域支援活動の状況

・東北地方で被災した青森県をはじめ５県・３５市町村に、これまで東北地方整備局の職員３０９名を派遣しました（１０月１３日派遣からの累計)。

１０月１９日現在、３県１６市町村に３２名のリエゾンを派遣し、自治体のニーズ把握に努めています。

引き続き被災地に寄り添った支援を行ってまいります。

（２）テック・フォース（緊急災害対策派遣隊，TEC-FORCE）の活動状況

・東北地方整備局のほか、北海道開発局、中部地方整備局及び中国地方整備局からの広域派遣を合わせて、５０班１７４名の隊員を３県２３市町村に派遣し、河川、道路等の被災状況調査や排水ポンプ車８７台、照明車３１台などの災害対策

車両を各地で稼働させるなど、復旧活動を継続して行っています。
・明日１０月２０日（日）に、宮城県村田町長及び福島県川俣町長に対して、被災状況調査結果を最終報告します。（別紙４参照）

・北海道開発局から路面清掃車３８台に加え、散水車（給水機能付）５台が広域派遣。浸水が解消した地域等の道路清掃作業を進めて参ります。

（３）防災ヘリコプターによる調査（１０月２０日）
・本日は防災ヘリコプターによる調査はありません

４．今後の予定
今後の主な活動予定は次の通りです。
① 防災ヘリコプター「ほっかい号」吉田川、阿武隈川周辺、丸森町を調査
② 道路通行規制箇所の復旧作業の継続、道路清掃作業の継続
③ 強制排水作業と被災堤防の緊急復旧工事の継続（各地域、24 時間体制）
④ 河川、道路等の被災状況調査の継続

＜発表記者会：宮城県政記者会、東北電力記者会、東北専門記者会＞

問い合わせ先
広報広聴対策官　辻（つじ）　淳一（内線２１１７）
環境調整官　武藤（むとう）　徹（内線３１１４）
課長補佐　重茂（おもえ）　和志（内線２３５６）
建設専門官　松本（まつもと）　章（内線３１５３）
電話　０２２－２２５－２１７１（代表）

別添資料１

令和元年度　台風19号　災害対策用機械　派遣状況（排水ポンプ車）　10/19　11:00　現在

〇鳴瀬川水系渋井川
・大崎市　完了済

〇鳴瀬川水系渋井川
・大崎市　完了済

〇内水排除
・柴田町　完了済

〇阿武隈川水系
・国見町　完了済
・伊達市　完了済
・福島市　完了済
・二本松市　完了済
・本宮市　完了済
・郡山市　完了済
・須賀川市　完了済
・玉川村　完了済

〇北上川水系荒川
・栗原市　1台排水作業

〇北上川水系富士川
・石巻市　3台排水作業

〇内水排除
・石巻市　完了済

〇鳴瀬川水系吉田川
・大崎市　12台排水作業
・松島町　12台排水作業

〇鳴瀬川水系吉田川
・大崎市　1台排水作業
・松島町　2台排水作業
・大和町　完了済

〇阿武隈川水系
・角田市　完了済

〇阿武隈川水系
・角田市　完了済

〇雨水ポンプ場
・仙台市　2台排水作業

〇阿武隈川水系
・丸森町　完了済

〇宇多川水系
・相馬市　2台排水作業

〇阿武隈川水系
・須賀川市　完了済
・郡山市　完了済
・鏡石町　完了済
・玉川村　完了済

岩手県　宮城県　山形県　福島県　栃木県

この地図の作成に当たっては、国土地理院の承認を経て、同時発行の50万分の1地方図及び数値地図50mメッシュ（標高）を使用した。
（承認番号　平29情使　第1384号）

19日の排水ポンプ車活動計画台数　87台

（うち、広域派遣　45台）

凡例

- 排水作業中
- 本日完了
- 完了済
- 直轄派遣車両 ※東北地方整備局所有
- 広域派遣車両 ※北海道開発局TEC-FORCE所有 中部地方整備局TEC-FORCE所有 中国地方整備局TEC-FORCE所有

別添資料２

令和元年10月12日出水（台風第19号）における緊急復旧実施箇所

2019年10月19日（土）16時00分現在

宮城県大崎市三本木廻山地先
【鳴瀬川 右岸38.4km付近】
堤防法くずれ　L=約32m
10/14　22:00着手～
10/19　16:00進捗率　65%



宮城県大崎市三本木蟻ケ袋地先
【鳴瀬川 右岸38.1km付近】
堤防法くずれ　L=約40m
10/14　22:00着手～
10/19　16:00進捗率　65%

宮城県大崎市鹿島台大迫川北地先
【吉田川 左岸14.8km付近】 越水
堤防法くずれ　L=約40m
10/14　22:00着手～
10/19　16:00進捗率　5%
※欠損部保護完了
※排水ポンプ車の配置ヤードとして利用中

追加

宮城県東松島市西福田白山地先
【鳴瀬川 左岸8.4km付近】
堤防法くずれ　L=約279m
10/18　20:00着手～
10/19　16:00進捗率　4%

宮城県黒川郡大郷町粕川地先
【吉田川 左岸20.9km付近】
堤防決壊　L＝約100m
10/13 12:00着手～
10/19 16:00進捗率　33%
※10/18仮堤防盛土完了



福島県須賀川市浜尾地先
【阿武隈川 左岸98.6km付近】
堤防決壊　L＝約50m
10/14　15:00着手～
10/19　16:00進捗率　35%
※10/18仮堤防盛土完了



鳴瀬川水系吉田川　宮城県黒川郡大郷町地先（左岸20.9k）　被災～復旧状況

2019年10月19日（土）16時00分現在

【被災状況】



撮影日2019.10.13　AM9時頃

【緊急復旧内容】

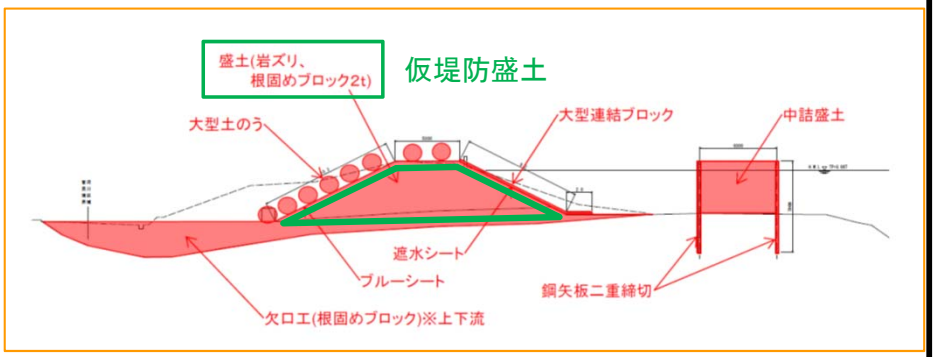

令和元年10月13日（日）12:00着手



施工箇所全景



鋼矢板による締切施工中

●令和元年10月19日（土）　16時現在
全体の進捗率　33%
※10/18仮堤防盛土完了

阿武隈川水系阿武隈川　福島県須賀川市浜尾地先（左岸98.6k）　被災～復旧状況

2019年10月19日（土）16時00分現在

【被災状況】



撮影日2019.10.14　AM10時頃

【緊急復旧内容】

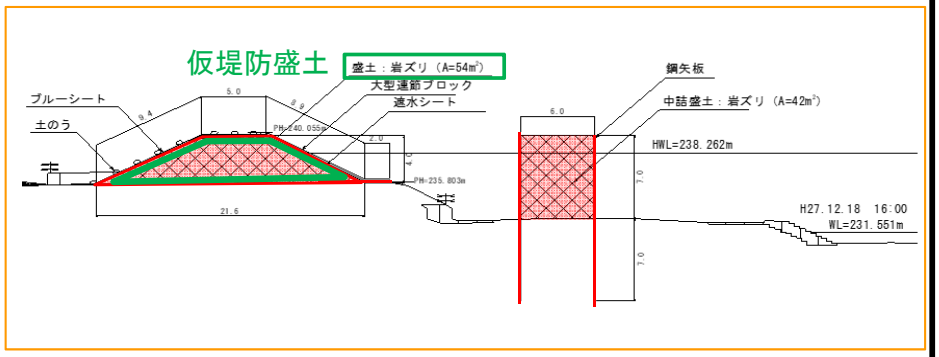

令和元年10月14日（月）15:00着手



法面整形施工中



川前進入路造成中

●令和元年10月19日（土）　16時現在
全体の進捗率　35%
※10/18仮堤防盛土完了

全体

別添資料３

台風19号による被災箇所図（直轄道路）
被災による全止め箇所（R1.10.18 16:30現在）

全面通行止中(高速道路等)

全面通行止中(直轄国道)

県別被災箇所数 一覧（路面冠水含む） （箇所）

		福島県	宮城県	岩手県	山形県	計
高速道路等	全被災箇所	1	1	1	0	3
	全面通行止め	0	1	0	0	1
直轄国道	全被災箇所	8	5	１０	2	２５
	全面通行止め	2	1	1	0	4
計	全被災箇所	9	6	１１	2	２８
	全面通行止め	2	2	1	0	5

【国道45号】全止　10/13(日) ～
【土砂流入】宮古市宮古第3TN（明かり部）
　岩手県宮古市崎山第5地割
解除予定：10月21日目途

【国道49号】全止　10/12(土) ～
【冠水】→【橋梁下部工沈下】
　福島県郡山市田村町大善寺
解除予定：未定

【E45三沿道】全止　10/12(土) ～
【土砂崩落等】南三陸海岸IC～歌津IC
解除予定：1週間程度

【国道45号】全止　10/13(日) ～
【盛土崩落】
　宮城県石巻市相野谷～登米市津山町柳津
解除予定：10日間目途
　　（河川の水位状況により変更する場合有り）

【国道49号】全止　10/13(日) ～
【冠水】→【土砂流入】
　福島県郡山市田村町栃本
解除予定：未定

【凡例】
- 高速道路等
- 直轄国道
- ★ 全止め箇所（復旧中）
- ★ 全止め箇所（解除済み）

別添資料４

記者発表資料

台風第19号
関連

令和元年１０月１９日
東 北 地 方 整 備 局

ＴＥＣ－ＦＯＲＣＥ(緊急災害対策派遣隊)が実施した被災状況調査結果を村田町長へ最終報告します。

台風19号により甚大な被害が発生した宮城県村田町では、TEC-FORCE（緊急災害対策派遣隊）が１０月１６日から被災状況調査を行っておりましたが、１０月１９日で調査が完了する見込みとなりましたので、調査結果を１０月２０日(日)に村田町長へ最終報告します。

【村田町】
◯報告日時：令和元年１０月２０日(日)　１０：００～
◯場　　所：村田町役場　応接室
◯報 告 者：TEC-FORCE(北海道開発局)
◯報告内容：台風19号による村田町の被災状況調査結果
◯調査期間：令和元年１０月１６日(水)～令和元年１０月１９日(土)
※村田町におけるTEC-FORCEによる被災状況調査は完了となります。
※取材は可能です。事前登録は必要ありません。

・ＴＥＣ－ＦＯＲＣＥ活動状況等公開アドレス
http://www.thr.mlit.go.jp/Bumon/B00097/k00360/saigai-info/top.html

〔発表記者先〕
宮城県政記者会、東北電力記者会、東北専門記者会

【問い合わせ先】
東北地方整備局　防災対策技術分析官　森（もり）　日吉（ひよし）（内線２１２５）
震災対策調整官　大森（おおもり）　祐一（ゆういち）（内線３１１８）
住所：仙台市青葉区本町３－３－１　仙台合同庁舎Ｂ棟
電話：０２２－２２５－２１７１（代表）

記者発表資料

台風第19号
関連

令和元年１０月１９日
東 北 地 方 整 備 局

ＴＥＣ－ＦＯＲＣＥ(緊急災害対策派遣隊)が実施した被災状況調査結果を川俣町長へ最終報告します。

台風19号により甚大な被害が発生した福島県川俣町では、TEC-FORCE（緊急災害対策派遣隊）が１０月１５日から被災状況調査を行っておりましたが、１０月１９日で調査が完了する見込みとなりましたので、調査結果を１０月２０日(日)に川俣町長へ最終報告します。

【川俣町】
◯報告日時：令和元年１０月２０日(日)　１３：３０～
◯場　　所：川俣町役場　町長室
◯報 告 者：TEC-FORCE(北海道開発局)
◯報告内容：台風19号による川俣町の被災状況調査結果
◯調査期間：令和元年１０月１５日(火)～令和元年１０月１９日(土)
※川俣町におけるTEC-FORCEによる被災状況調査は完了となります。
※取材は可能です。事前登録は必要ありません。

・ＴＥＣ－ＦＯＲＣＥ活動状況等公開アドレス
http://www.thr.mlit.go.jp/Bumon/B00097/k00360/saigai-info/top.html

〔発表記者先〕
福島県政記者クラブ、宮城県政記者会、東北電力記者会、東北専門記者会

【問い合わせ先】
東北地方整備局　防災対策技術分析官　森（もり）　日吉（ひよし）（内線２１２５）
震災対策調整官　大森（おおもり）　祐一（ゆういち）（内線３１１８）
住所：仙台市青葉区本町３－３－１　仙台合同庁舎Ｂ棟
電話：０２２－２２５－２１７１（代表）