防災情報

令和元年１０月１６日
国土交通省東北地方整備局

台風１９号による被害と対応の状況について
（１７時３０分時点）

１０月１３日から東北地方を襲った台風１９号による東北地方整備局管内の被害状況と復旧の初動対応等についてお知らせします。

１．東北地方整備局の体制

令和元年１０月１２日（金）１６時３０分に「非常体制」に入りました。

２．インフラの被害状況と復旧等の見通し（東北地方全体）

＜河川＞　直轄河川で 17 箇所、補助河川で 72 箇所の越水又は溢水氾濫が判明したため、浸水した水を東北地整所管の排水ポンプ車の他、他地整からの広域支援による排水ポンプ車を加え強制排水を実施しています。また、直轄河川で堤防が被災（決壊 2 箇所、法崩れ 3 箇所）したため、ただちに緊急復旧工事に着手し、早期完了に向けて鋭意進めています。（別紙１～４参照）

＜直轄国道（無料高速を含む）＞　６路線２８箇所で土砂崩落や路面冠水等により通行止めを実施しました。このうち、３路線２３箇所は１６日までに応急復旧を完了して、通行止めを解除しております。残る箇所のうち、三陸沿岸道路（南三陸海岸ＩＣ～歌津ＩＣ）は今後１週間程度を目途に通行止めを解除する予定です。その他の箇所についても復旧予定が明らかになり次第お知らせします。（別紙５参照）

３．地域支援の状況

（１）リエゾンによる地域支援活動の状況

東北地方で被災した青森県をはじめ５県・３４市町村に、これまで東北地方整備局の職員２１９名を派遣しました（１０月１３日派遣からの累計）。

１０月１６日現在、３県１５市町村に２８名のリエゾンを派遣し、自治体のニーズ把握に努めています。

これまで復旧用の資材や道路に堆積した泥の処理等の支援要請がありました。引き続きニーズを把握し、被災地に寄り添った支援を行ってまいります。

（２）テック・フォース（緊急災害対策派遣隊，TEC-FORCE）の活動状況

国土交通省の地方出先機関の北海道開発局、中部地方整備局及び中国地方整備局から広域派遣された、３５班１２４名の隊員を３県２３市町村に派遣し、排水ポンプ車４５台と照明車１７台を各地で稼働させるなど、復旧活動に当たっています。また、支援要請のあった自治体において、河川、道路等の被災状況調査を実施しています。

なお、北海道開発局から路面清掃車３１台の広域派遣に加え、別途散水車（給水機能付）を配置予定。本日から道路清掃作業に着手しています。

（別紙６～８参照）

（３）防災ヘリコプターによる調査（１０月１６日）

・「き ん き号」　宮城県内の道路状況調査を実施。

・「ほっかい号」　午後に到着し、吉田川周辺を調査

４．今後の予定

今後の主な活動予定は次の通りです。

① 防災ヘリコプター「ほっかい号」丸森町内の砂防施設、吉田川周辺の調査
② 道路通行規制箇所の復旧作業の継続、道路清掃作業の継続
③ 強制排水作業と被災堤防の緊急復旧工事の継続（各地域、24 時間体制）
④ 河川、道路等の被災状況調査の継続

＜発表記者会：宮城県政記者会、東北電力記者会、東北専門記者会＞

取り合わせ先
広報広聴対策官　辻（つじ）　淳一（内線２１１７）
環 境 調 整 官　武藤（むとう）　徹（内線３１１４）
電話　０２２－２２５－２１７１（代表）

別添資料１

令和元年度　台風19号　災害対策用機械（排水ポンプ車）派遣状況　10/16　12:00　現在

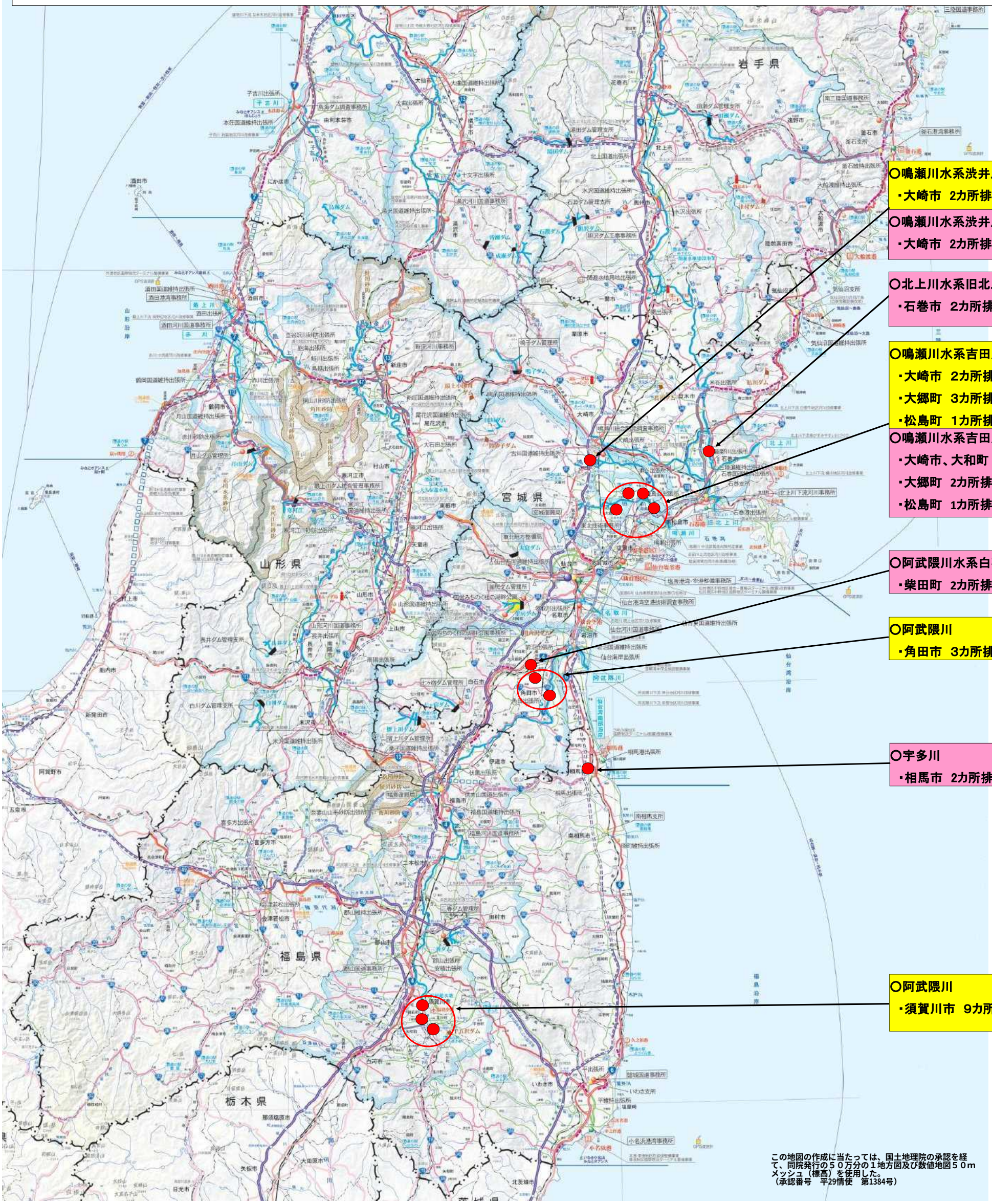

○鳴瀬川水系渋井川
・大崎市　2カ所排水

○鳴瀬川水系渋井川
・大崎市　2カ所排水

○北上川水系旧北上川
・石巻市　2カ所排水中

○鳴瀬川水系吉田川
・大崎市　2カ所排水中
・大郷町　3カ所排水中
・松島町　1カ所排水中

○鳴瀬川水系吉田川
・大崎市、大和町　3カ所排水中
・大郷町　2カ所排水中
・松島町　1カ所排水中

○阿武隈川水系白石川
・柴田町　2カ所排水中

○阿武隈川
・角田市　3カ所排水中

○宇多川
・相馬市　2カ所排水中

○阿武隈川
・須賀川市　9カ所排水中

この地図の作成に当たっては、国土地理院の承認を経て、同院発行の５０万分の１地方図及び数値地図５０ｍメッシュ（標高）を使用した。
（承認番号　平29情使　第1384号）

凡例

派遣場所

直轄派遣車両

広域派遣車両

別添資料２

令和元年10月12日出水（台風第19号）における緊急復旧実施箇所

2019年10月16日（水）16時00分現在

宮城県大崎市三本木廻山地先
【鳴瀬川 右岸38.4km付近】
堤防法くずれ　L=約32m
10/14　22:00着手～
10/16　16:00進捗率　15%



宮城県大崎市三本木蟻ケ袋地先
【鳴瀬川 右岸38.1km付近】
堤防法くずれ　L=約40m
10/14　22:00着手～
10/16　16:00進捗率　10%

宮城県大崎市鹿島台大迫川北地先
【吉田川 左岸14.8km付近】 越水
堤防法くずれ　L=約40m
10/14　22:00着手～
10/16　16:00進捗率　5%



宮城県黒川郡大郷町粕川地先
【吉田川 左岸20.9km付近】
堤防決壊　L＝約100m
10/13 12:00着手～
10/16　16:00進捗率　17%



福島県須賀川市浜尾地先
【阿武隈川 左岸98.6km付近】
堤防決壊　L＝約50m
10/14　15:00着手～
10/16　16:00進捗率　10%





鳴瀬川水系吉田川　宮城県黒川郡大郷町地先（左岸20.9k）　被災～復旧状況

2019年10月16日（水）16時00分現在

被災状況



撮影日2019.10.13　AM9時頃

【緊急復旧内容】

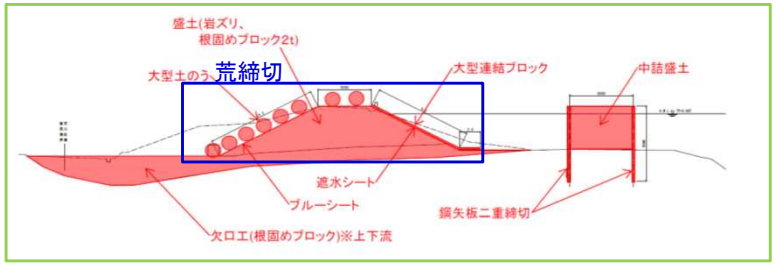

全体進捗率　17%（16日　16時点）

荒締切進捗率50%（16日　16時点）

10/13（日）12:00着手



施工状況全景（下流から上流）



施工状況全景（上流から下流）

2019.10.16　16時00分頃
荒締切施工中　：　全体の進捗率17%・荒締切進捗率50%

別添資料４

阿武隈川水系阿武隈川　福島県須賀川市浜尾地先（左岸98.6k）　被災～復旧状況

2019年10月16日（水）16時00分現在

被災状況



撮影日2019.10.14　AM10時頃

【緊急復旧内容】

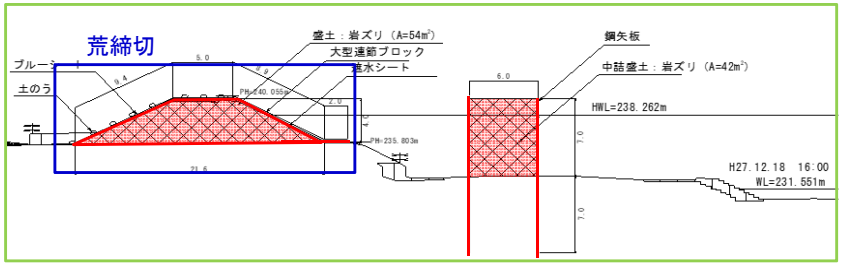

全体進捗率　10%（16日　16時点）

荒締切進捗率　5%（16日　16時点）

10/14（月）15:00着手



荒締切施工状況



施工状況全景（上流から下流）

2019.10.16　16時00分頃
荒締切施工中　：　全体の進捗率10%・荒締切進捗率5%

別添資料５

10月12日台風19号による被災箇所図（直轄道路）
被災による全止め箇所（R1.10.16　16:30時現在）

県別被災箇所数　一覧

	福島県	宮城県	岩手県
高速道路等	0箇所	1箇所	0箇所
直轄国道	2箇所	1箇所	1箇所
計	2箇所	2箇所	1箇所

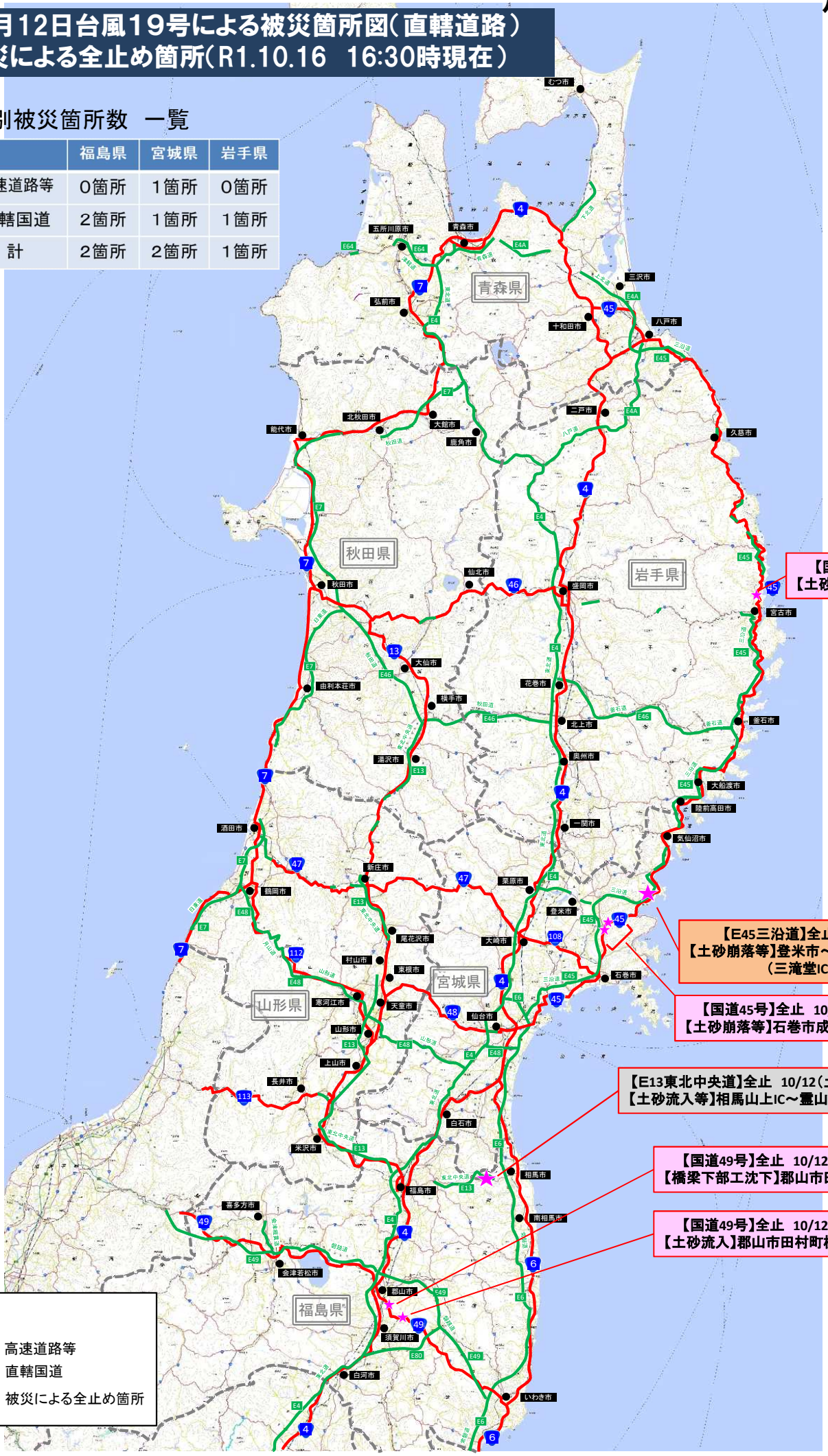

令和元年台風１９号

【中国地整】TEC-FORCEの活動状況（10/16）

別添資料６

国土を整え、全力で備える
国土交通省
中国地方整備局

○10月16日、応急対策班②、③【中国地整】は、引き続き排水作業を実施。





応急対策班　鳴瀬川水系吉田川（左岸11k800）　排水ポンプ車による排水作業を実施





応急対策班　鳴瀬川水系吉田川（左岸14k200）　排水ポンプ車による排水作業を実施

令和元年10月豪雨
北海道開発局TEC-FORCE活動状況

被災状況調査班　活動記録（10月16日）



こおり
決壊箇所の状況調査（福島県桑折町　佐久間川）



被災町道の現地調査（宮城県丸森町　町道8333）



被災状況調査状況
（福島県二本松市戸沢地区）



ポンプ排水の状況
（福島県須賀川市　浜尾遊水地）

別添資料８

お知らせ

国土交通省
Ministry of Land, Infrastructure, Transport and Tourism

Press Release

令和元年１０月１６日
東 北 地 方 整 備 局

台風第１９号浸水箇所の道路清掃作業を開始しました

～市町村支援としては全国初となります～

台風第１９号に伴う豪雨により、浸水被害の範囲が大きい宮城県丸森町において、排水ポンプ車による排水作業等を行い、町中心市街地の浸水が解消したため、東北地方整備局は、路面清掃車等により道路清掃作業を開始しました。

浸水が解消した地区から順次作業を開始していきます。

記

１．作業開始：令和元年１０月１６日（水）～

２．作業箇所：宮城県伊具郡丸森町字花田地内　他

＜宮城県政記者会、東北電力記者会、東北専門記者会＞

【問い合わせ先】

東北地方整備局　道路部　道路保全企画官　松井　幸男（内線４１２１）

電話：０２２－２２５－２１７１

道路清掃の作業状況



▲作業前



路面清掃車による道路清掃作業状況