記者発表資料

令和1年10月16日
国土交通省　三春ダム管理所

三春ダム完成後、最大の流入量を記録

ー　台風19号　に伴う出水における三春ダムの効果　ー

三春ダムでは、今回の　台風19号　による降雨に伴い、　10月12日　16時00分　から洪水警戒体制を執って防災操作を実施し　約 1,900　万立方メートル[※1]の水をダムに貯め込みました。（※1：25mプール　約　52,800　杯分）

ダムに、最も多くの水が流れ込んだ時には、　毎秒　615　立方メートル（既往最大）のうち、放流量を通常より絞る[※2]ことで毎秒　587　立方メートル[※3]をダムに貯め込みました。

（※2:通常の最大放流量＝毎秒100立方メートルを、今回は毎秒28立方メートルで対応）

（※3: 25mプール　約　1.64　杯分）

今回の防災操作で、ダム下流の茂平前地点[※4]にて　約　660　cm 大滝根川の水位を下げて、**県道須賀川三春線の冠水による通行止めを防止した**と推察されます。

（※4：郡山市中田町大字高倉字茂平前　地内）

※数値は速報値で、後日修正する可能性があります。

別添資料・・・・・　台風19号　における三春ダム洪水調節効果

【発表記者会　郡山記者クラブ】

【問い合わせ先】
国土交通省　東北地方整備局　三春ダム管理所
福島県田村郡三春町大字西方字中ノ内403－4
電　話　　0247－62－3145
FAX　　0247－62－3170
所　　長　　中川（なかがわ）　博樹（ひろき）　（内線201）
管理係長　　松崎（まつざき）　厚史（あつし）　（内線332）

台風19号 における三春ダム調節効果

流 域 内 降 雨 状 況

※速報値のため今後の調査により数値が変わる場合があります。

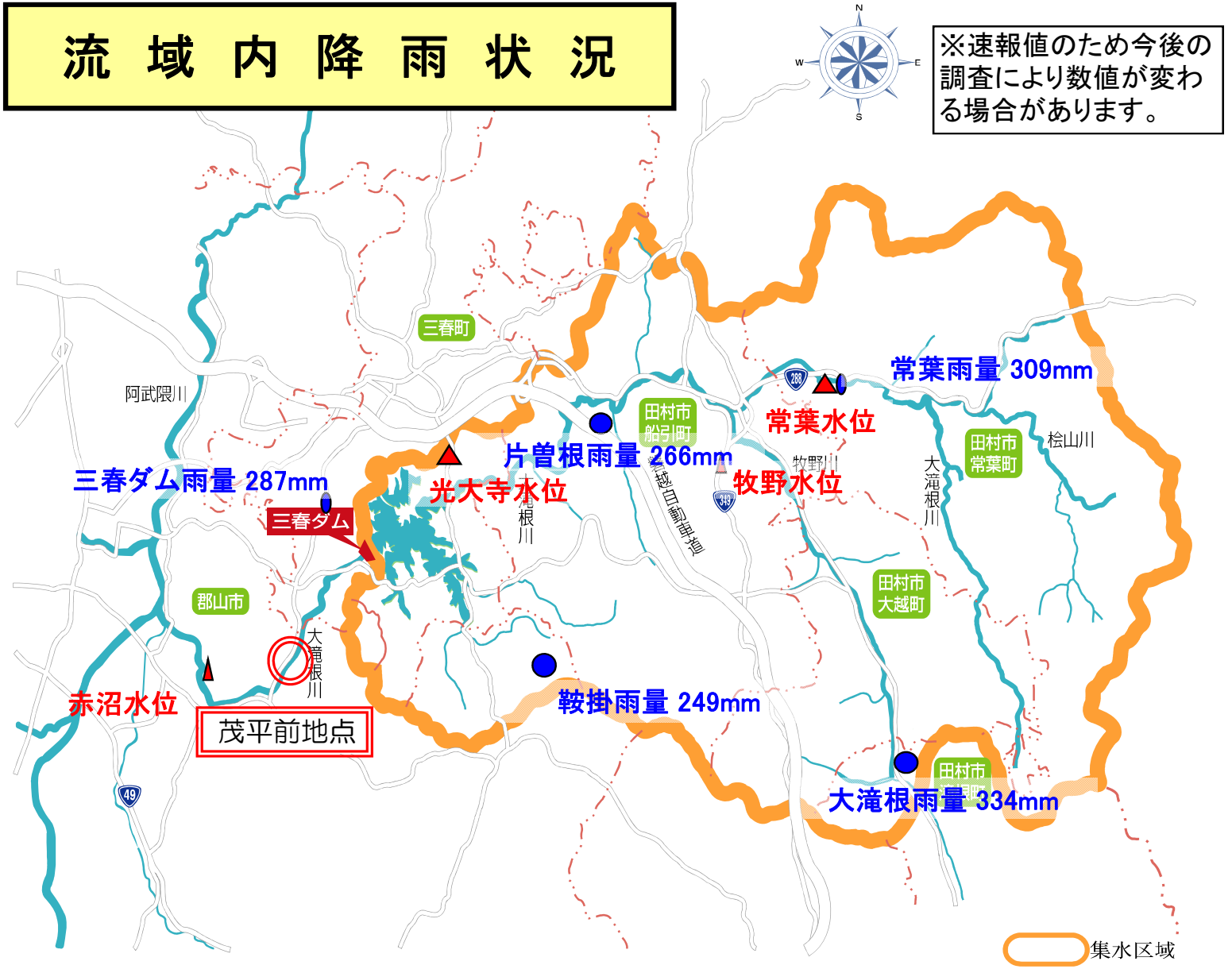

台風19号 における三春ダム防災操作状況

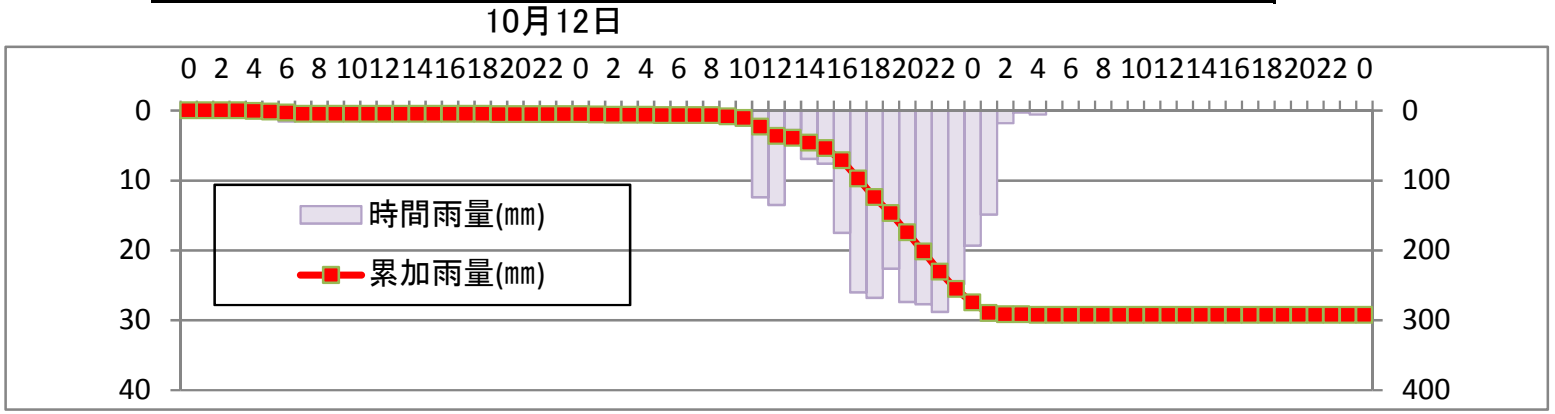

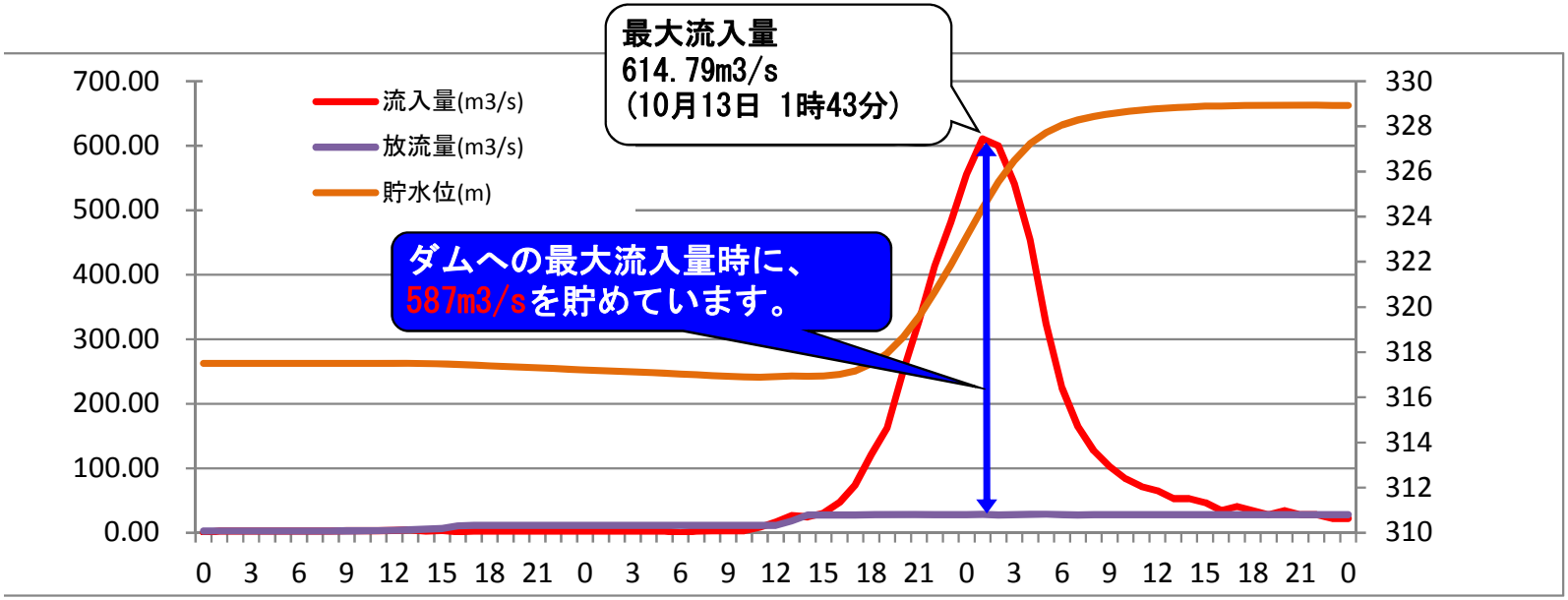

ダ ム 貯 留 状 況

防災操作前



水位： 317.01 m
（10月12日）

防災操作後



（10月13日） 調節時最高水位： 328.94 m
貯め込んだ最大高さ： 約 12.0 m
貯め込んだ全体量： 約 1,900 万m3

三春ダム防災操作効果（茂平前地点）

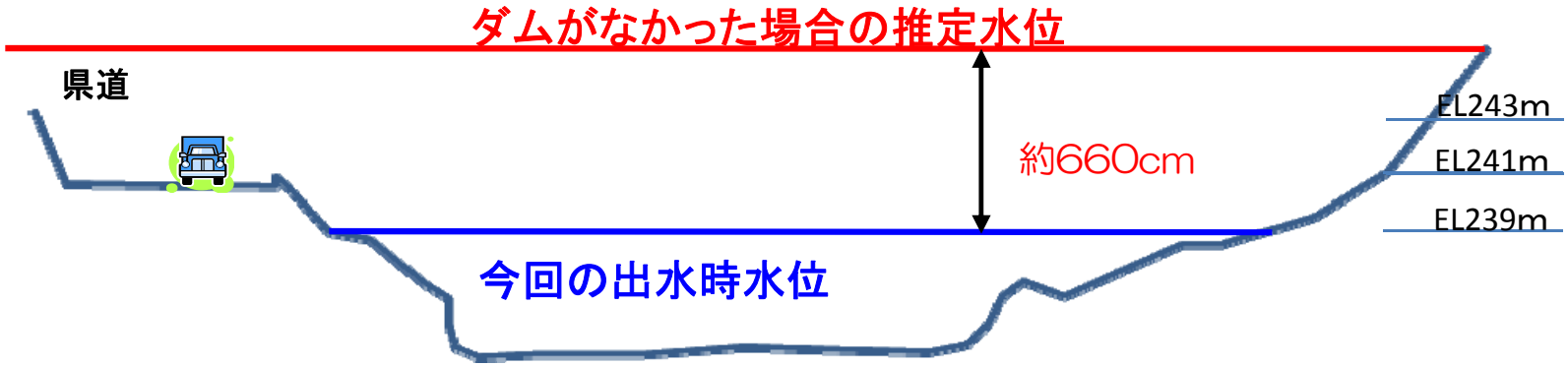

ダム調節時



ダムが無い時

