記者発表資料

令和元年7月5日
岩手河川国道事務所
北上川ダム統合管理事務所

夏休み前に施設の安全点検を実施します。

～ より安全に河川を利用していただくために ～

岩手県内の各事務所では、河川等がレクリエーション活動の場として、多くの人たちに利用されていることを踏まえ、毎年、ゴールデンウィーク前と夏休み前に関係自治体及び地元団体と合同で河川管理施設、砂防施設、ダム管理施設等の点検を実施しています。
今年は下記のとおり実施しますので、お知らせいたします。

■ 点検箇所（直轄管理区間）

① 河川公園、水辺プラザや船着場など日常、人の入り込みを予定する施設。
② 日常、人の集まりやすい場所にある水門、護岸、砂防、ダム等の施設。

■ 点検項目

① 施設の変状や破損状況。
② 施設高所から落下等の恐れのある箇所。
③ 人がはまり込む危険性のある陥没等の有無。

■ 点検実施日（詳細は別添資料参照）

岩手河川国道事務所
○ 盛岡出張所 ： 7月12日に河川公園・水辺プラザ等を関係自治体等と合同で点検。
○ 水沢出張所 ： 7月8日、9日に河川公園・水辺プラザ等を地元団体、関係自治体等と合同で点検。
○ 一関出張所 ： 7月18日に河川公園・水辺プラザ等を関係自治体等と合同で点検。
○ 砂防 ： 7月12日に松川、葛根田川方面の施設を関係自治体等と合同で点検。
北上川ダム統合管理事務所
○ 四十四田ダム ： 7月9日に盛岡市と合同で点検。
○ 御所ダム ： 7月11日に地元団体、関係自治体と合同で点検。
○ 田瀬ダム ： 7月9日に花巻市、遠野市、関係団体等と合同で点検。
○ 湯田ダム ： 7月11日に西和賀町と合同で点検。
○ 胆沢ダム ： 7月10日に奥州市と合同で点検。

■ 点検結果

点検結果を踏まえ、夏休み前までに改善等の対応を行います。
なお、点検結果については後日公表いたします

〈発表記者会〉岩手県政記者クラブ、奥州市政記者クラブ、一関市政記者クラブ

問　合　せ　先

【河川・砂防】国土交通省　岩手河川国道事務所
【河川】 河川管理課長　宍戸（シシド） 博文（ヒロフミ）（直通:019-624-3281）
【砂防】 建設監督官　中嶋（ナカジマ） 稔（ミノル）（直通:019-624-3166）
【ダム】国土交通省　北上川ダム統合管理事務所（電話：019-643-7971）
【ダム】 管理第一課長　阿部（アベ） 孝章（タカアキ）（内線：331）

＜参考　昨年度実施状況＞













岩手河川国道事務所　安全利用点検予定箇所一覧表（夏休み前）

No.	出張所名等	河川名	点検箇所	予定日時	合同点検者
1	隊岡出張所	北上川	紫波地区水辺プラザ【紫波橋付近】 （紫波町桜町下川原地先）	7月12日 10:00～	紫波町（土木課）
2		北上川	石鳥谷地区水辺プラザ【大正橋付近】 （石鳥谷町好地地先）	7月12日 10:45～	花巻市（石鳥谷総合支所　地域振興課）
3	水沢出張所	北上川	水沢水辺プラザ【藏橋付近】 （奥州市水沢姉体地先）	7月8日 9:15～	奥州市（都市計画課）
4		北上川	河川公園【藤橋下流】 （奥州市水沢鶴城地先）	7月8日 9:50～	奥州市（都市計画課）
5		広瀬川	江刺北上川水辺の楽校【桜木橋上流】 （奥州市江刺下河原地先）	7月8日 10:45～	奥州市（都市計画課） 奥州市・江刺北上川水辺の楽校運営協議会
6		北上川	北上水辺プラザ【展勝地付近】 （北上市立花地先）	7月8日 13:40～	北上市（都市計画課）
7		北上川	低水護岸【珊瑚橋下流右岸】 （北上市川岸地先）	7月8日 14:30～	
8		北上川	河川公園【大曲橋上流】 （奥州市前沢白山地先）	7月9日 9:00～	奥州市（前沢総合支所地域整備課） 大曲水辺に夢をつくろう会
9		北上川	船着場【花巻南大橋下流右岸】 （花巻市東十二丁目地先）	7月9日 10:50～	
10		北上川	河川公園【朝日橋右岸】 （花巻市里川口地先）	7月9日 11:10～	花巻市（公園緑地課）
11		北上川	花巻水辺プラザ【イギリス海岸】 （花巻市下小舟渡地先）	7月9日 11:30～	花巻市（賢治まちづくり課） ドーバーファーム市民の会
12		猿ヶ石川	町井水辺プラザ【東和大橋左岸】 （花巻市東和町町井地先）	7月9日 13:30～	花巻市（東和総合支所地域振興課）
13		猿ヶ石川	南成島水辺プラザ【毘沙門橋左岸】 （花巻市東和町南成島地先）	7月9日 14:10～	花巻市（東和総合支所地域振興課）
14	一関出張所	磐井川	磐井川緑地河川公園 （一関市青葉一丁目）	7月18日 9:30～	一関市（都市整備課）
15		北上川	川崎防災ステーション船着場 （一関市川崎町薄衣）	7月18日 10:40～	一関市（川崎支所建設課） NPO法人北上川サポート協会
16		北上川	一関遊水地展望台 （一関市舞川）	7月18日 11:20～	
17		磐井川	一関地区水辺プラザ （一関市狐禅寺）	7月18日 13:10～	一関市（都市整備課）
18		北上川	川崎水辺プラザ （一関市川崎町薄衣）	7月18日 14:00～	一関市（川崎支所建設課） NPO法人北上川サポート協会
19		北上川	平泉地区水辺プラザ （西磐井郡平泉町平泉）	7月18日 15:05～	平泉町（建設水道課）
20	砂防	葛根田川	葛根田川第1砂防堰堤【玄武風柳亭付近】 （雫石町長山地内）	7月12日 10:30～	雫石町（地域整備課） 砂防ボランティア岩手県協会
21		松川	西根床固工群【岩手山焼走り国際交流村付近】 （八幡平市平笠地内）	7月12日 13:30～	八幡平市（建設課） 砂防ボランティア岩手県協会
22		松川	松川第1砂防堰堤 （八幡平市松尾寄木地内）	7月12日 14:30～	八幡平市（建設課） 砂防ボランティア岩手県協会

※当日、やむを得ない事情等で進入・確認できない場合は今回の点検から除外します。
※時間は参考であり、状況により変化する可能性があります。

夏休み前の安全利用点検位置図【盛岡出張所管内】　　実施日：令和元年7月12日(金)

NO	点検箇所名	住　所	時　間	合同点検者
①	紫波地区水辺プラザ (紫波橋付近)	紫波町桜町下川原地先	10:00～10:20	紫波町(土木課)
②	石鳥谷地区水辺プラザ (大正橋付近)	石鳥谷町好地地先	10:45～11:00	花巻市(石鳥谷総合支所　地域振興課)





夏休み前の安全利用点検位置図 【水沢出張所管内】　　実施日：令和元年7月8日（月）

NO	点検箇所名	住　所	時　間	合同点検者
①	水沢水辺プラザ	奥州市水沢姉体 （藤橋付近）	9:15～9:45	奥州市（都市計画課）
	↓			
②	河川公園	奥州市水沢鶴城 （藤橋下流）	9:50～10:15	奥州市（都市計画課）
	↓			
③	江刺北上川水辺の楽校	奥州市江刺下河原 （桜木橋上流）	10:45～11:25	奥州市（都市計画課） 奥州市・江刺北上川水辺の楽校運営協議会
	↓			
④	北上水辺プラザ	北上市立花 （展勝地付近）	13:40～14:20	北上市（都市計画課）
	↓			
⑤	低水護岸	北上市川岸 （珊瑚橋下流右岸）	14:30～14:45	






⑤低水護岸
④北上水辺プラザ
北上駅
北上川
東北新幹線
展勝地
珊瑚岳
南部領伊達領境塚
この地図は、国土地理院長の承認を得て、同院発行の電子地形図（タイル）を複製したものである。
【承認番号　平30東複、第23号】

夏休み前の安全利用点検位置図【水沢出張所管内】　　実施日：令和元年7月9日（火）

NO	点検箇所名	位　置	時　間	合同点検者
①	河川公園	奥州市前沢台山 （大曲揚上流）	9:00～9:30	奥州市（前沢総合支所地域整備課） 大曲水辺に夢をつくろう会
↓				
②	船着場	花巻市東十二丁目 （北巻由大橋下流右岸）	10:50～11:00	
↓				
③	河川公園	花巻市豊川口 （胡桃橋右岸）	11:10～11:20	花巻市（公園緑地課）
↓				
④	花巻水辺プラザ	花巻市下小舟渡 （イギリス海岸）	11:30～12:00	花巻市（賀治まちづくり課） ドーバーファーム市民の会
↓				
⑤	町井水辺プラザ	花巻市東和町町井 （東和大橋右岸）	13:30～14:00	花巻市（東和総合支所地域振興課）
↓				
⑥	高成島水辺プラザ	花巻市東和町南成島 （里沙門橋左岸）	14:10～14:30	花巻市（東和総合支所地域振興課）





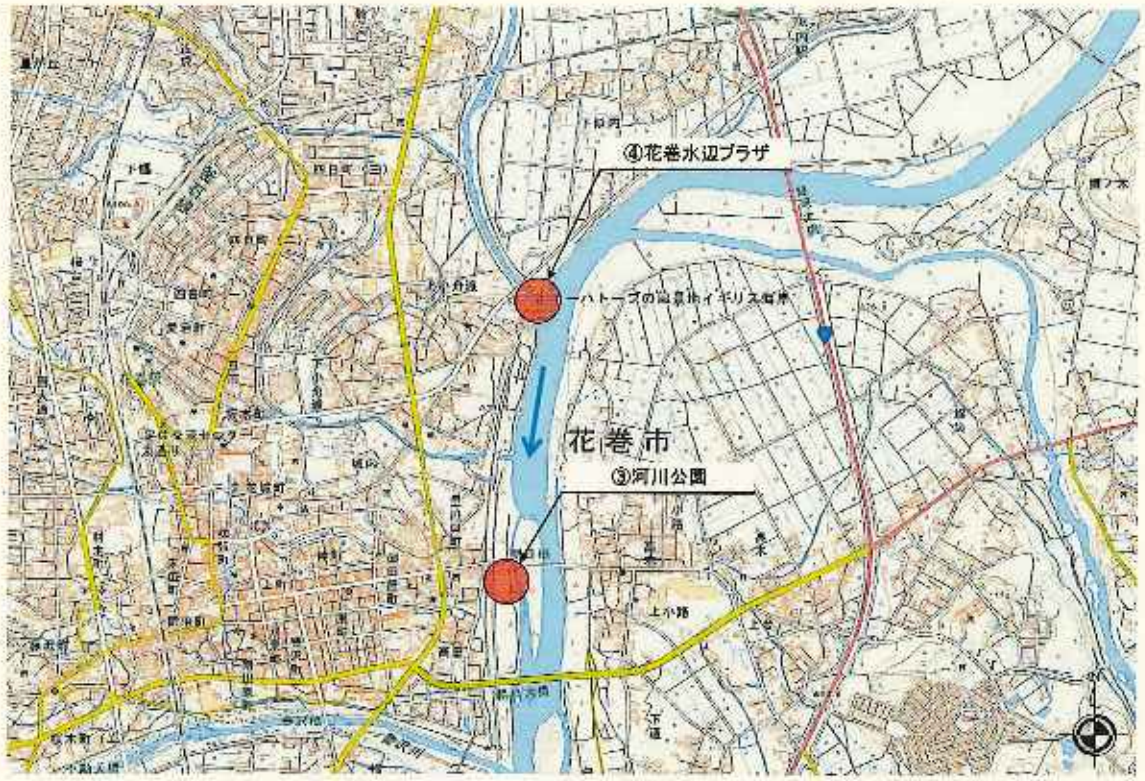
④花巻水辺プラザ
花巻市
③河川公園

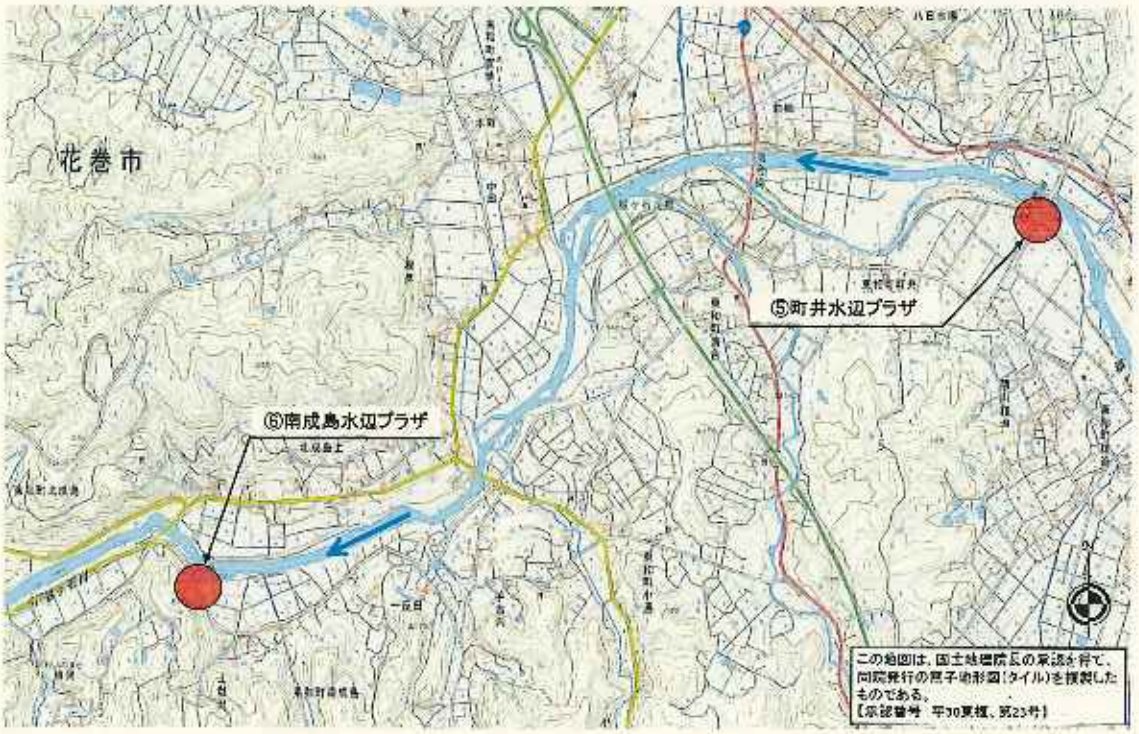
花巻市
⑤町井水辺プラザ
⑥南成島水辺プラザ
この地図は、国土地理院長の承認を得て、同院発行の電子地形図（タイル）を複製したものである。
【承認番号　平30東複、第23号】

夏休み前の安全利用点検位置図【一関出張所管内】　　実施日：令和元年7月18日(木)

NO	点検箇所名	住　所	時　間	合同点検者
①	磐井川緑地河川公園	一関市青葉一丁目	9:30～10:10	一関市(都市整備課)
↓				
②	川崎防災ST船着場	一関市川崎町薄衣	10:40～11:00	一関市(川崎支所建設課) NPO法人北上川サポート協会
↓				
③	一関遊水地展望台	一関市舞川	11:20～11:40	
↓				
④	一関地区水辺プラザ	一関市狐禅寺	13:10～13:30	一関市(都市整備課)
↓				
⑤	川崎地区水辺プラザ	一関市川崎町薄衣	14:00～14:20	一関市(川崎支所建設課) NPO法人北上川サポート協会
↓				
⑥	平泉地区水辺プラザ	西磐井郡平泉町平泉	15:05～15:25	平泉町(建設水道課)



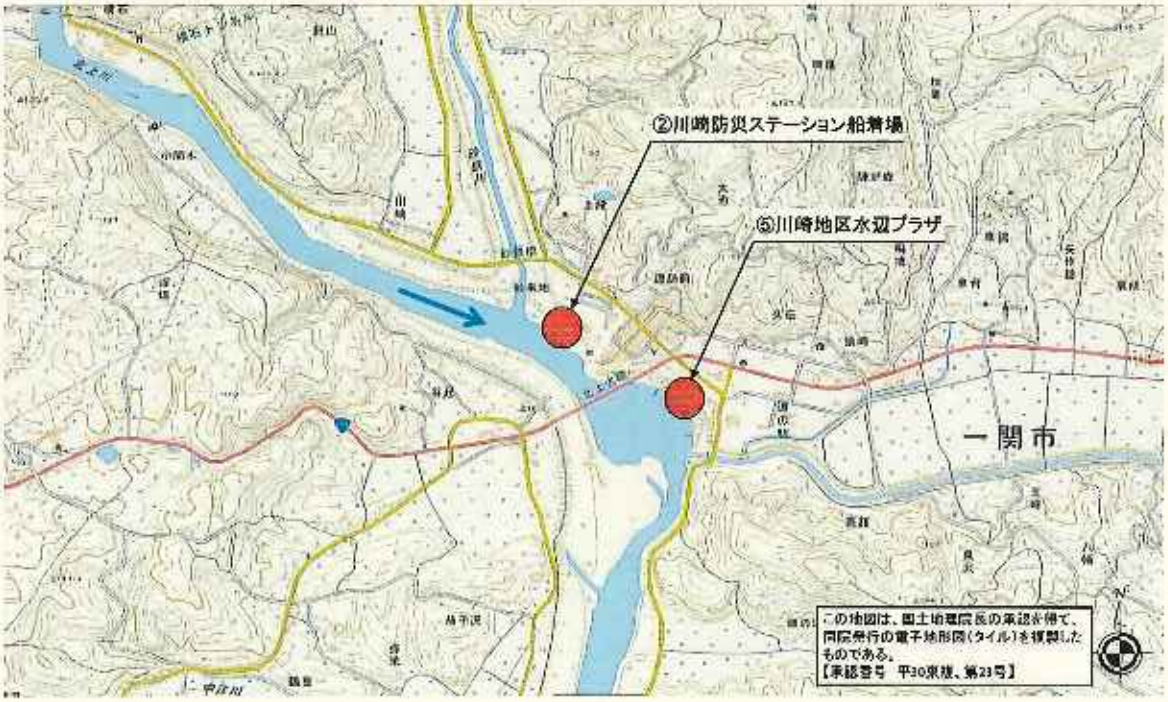


平泉町
③一関遮水地展望台
東北新幹線


平泉町
⑥平泉地区水辺プラザ
この地図は、国土地理院長の承認を得て、同院発行の電子地形図(タイル)を複製したものである。
【承認番号 平30東複、第23号】

夏休み前の安全利用点検位置図【砂防施設】　　実施日：令和元年7月12日（金）

【雫石町管内】

NO	点検箇所名	時間	合同点検者
①	葛根田川第1砂防堰堤	10:30～11:00	雫石町（地域整備課） 砂防ボランティア岩手県協会

【八幡平市管内】

NO	点検箇所名	時間	合同点検者
②	西根床固工群	13:30～14:00	八幡平市（建設課） 砂防ボランティア岩手県協会
↓			
③	松川第1砂防堰堤	14:30～15:00	八幡平市（建設課） 砂防ボランティア岩手県協会





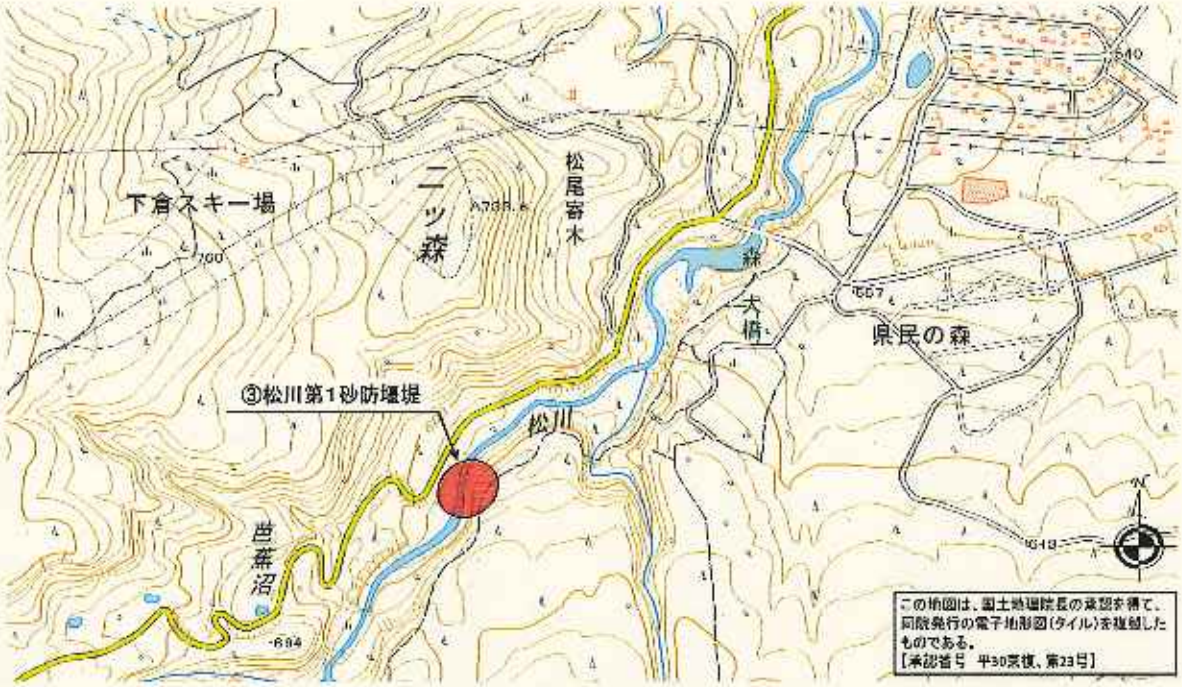
下倉スキー場
二ツ森
松尾営林
森大橋
県民の森
③松川第1砂防堰堤
松川
芦萢沼
この地図は、国土地理院長の承認を得て、同院発行の電子地形図(タイル)を複製したものである。
【承認番号 平30関複、第23号】

北上川ダム統合管理事務所　安全利用点検予定箇所一覧表（夏休み前）

No.	ダム名	点検箇所	予定日時	合同点検者
1	四十四田ダム	ダムサイト地区 （盛岡市上田字松屋敷地先）	7月9日 9:30頃～	盛岡市(公園みどり課)
2		柳平水辺公園地区 （盛岡市川又地先）	7月9日 10:15頃～	
3		松園水辺公園地区（遊歩道含む） （盛岡市上田字小鳥沢地先）	7月9日 11:00頃～	
4	御所ダム	御所ダム管理所構内	7月11日 13:35頃～	御所湖の清流を守る会 盛岡地方振興局　土木部　道路整備課 盛岡市　都市整備部　公園みどり課 雫石町　地域整備課 御所湖広域公園管理事務所 御所湖広域公園館庫 北上川流域連携交流会
5		塩ヶ森水辺園地	7月11日 14:00頃～	
6		ファミリーランド	7月11日 14:25頃～	
7		矢幅地区水辺園地	7月11日 14:50頃～	
8		つなぎ多目的運動場	7月11日 15:10頃～	
9		県営漕艇場（除園地）	7月11日 15:10頃～	
10		南園地	7月11日 15:30頃～	
11	田瀬ダム	柏木平地区【河川公園】 （遠野市宮守町地先）	7月9日 10:00頃～	遠野市宮守総合支所（地域振興課） 柏木平レイクリゾート(株)
12		向田瀬地区【ヨットハーバー】 （花巻市東和町田瀬地先）	7月9日 10:45頃～	花巻市（スポーツ振興課）
13		白土地区【旧あやめ園】 （花巻市東和町田瀬地先）	7月9日 13:30頃～	花巻市東和総合支所（地域振興課）
14		白土地区【親水公園】 （花巻市東和町田瀬地先）	7月9日 14:20頃～	
15		横峰地区【オートキャンプ場】 （花巻市東和町田瀬地先）	7月9日 14:50頃～	
16		横峰地区【釣り公園】 （花巻市東和町田瀬地先）	7月9日 15:20頃～	
17		横峰地区【ふれあいランド】 （花巻市東和町田瀬地先）	7月9日 15:50頃～	
18		ダムサイト地区【展望広場】 （花巻市東和町田瀬地先）	7月9日 16:10頃～	
19	湯田ダム	錦秋湖大石公園	7月11日 9:00頃～	西和賀町　観光商工課 西和賀町　建設課 西和賀町　林業振興課
20		廻戸釣り公園	7月11日 9:15頃～	
21		錦秋湖川尻総合公園	7月11日 9:40頃～	
22		錦秋湖湖畔ステージ	7月11日 10:10頃～	
23		川尻公園（川尻小公園）	7月11日 10:40頃～	
24		焼地台公園	7月11日 11:05頃～	
25		湯本湖畔公園	7月11日 11:30頃～	
26	胆沢ダム	胆沢ダム堤体天端	7月10日 13:30頃～	奥州市（政策企画課）
27		奥州湖眺望台	7月10日 13:55頃～	
28		馬留広場	7月10日 14:20頃～	
29		奥州いさわカヌー広場	7月10日 14:40頃～	
30		石淵広場	7月10日 15:10頃～	
31		おろせ広場	7月10日 15:35頃～	

※当日、やむを得ない事情等で進入・確認できない場合は今回の点検から除外します。
※時間は参考であり、状況により変化する可能性があります。

四十四田ダム　夏休み前の安全利用点検　位置図

点検箇所名	時間
ダムサイト	9:30～10:00
↓	
柳平水辺公園	10:15～10:45
↓	
松園水辺公園	11:00～11:30



『この地図は、国土地理院長の承認を得て、同院発行の電子地形図（タイル）を複製したものである。（承認番号　平30東複、第23号）』

御所湖周辺における夏休み前の安全利用点検行程表

別紙



No.	点検箇所名	時間
	集合　御所ダム	13:30
①	御所ダム管理所構内	13:35～13:50
	↓	(3.8km)
②	塩ヶ森水辺園地	14:00～14:15
	↓	(4.2km)
③	ファミリーランド	14:25～14:40
	↓	(3.0km)
④	矢櫃地区水辺園地	14:50～15:05
	↓	(1.8km)
⑤	多目的運動場	15:10～15:25
⑥	県営漕艇場	
	↓	(1.6km)
⑦	南園地	15:30～15:45
	↓	(3.1km)
①	御所ダム	15:55
	解散	16:00

「この地図は、国土地理院長の承認を得て、同院発行の電子地形図(タイル)を複製したものである。(承認番号平30東複、第23号)」

夏休み前の安全利用点検行程表（令和元年7月9日）

7月9日（午前）

10:00 柏木平地区 0:30 → 10:30 0:15 → 10:45 向田瀬地区（ヨットハーバー） 0:20 → 11:05 解散

7月9日（午後）

13:30 白土地区（旧あやめ園） 0:10 → 13:40 0:40 遊歩道点検 → 14:20 白土地区（親水公園） 0:20 → 14:40 0:10 → 14:50 横峰地区（オートキャンプ場） 0:20 → 15:10 0:10 → 15:20 横峰地区（釣り公園） 0:20 → 15:40 0:10 → 15:50 横峰地区（ふれあいランド） 0:10 → 16:00 0:10 → 16:10 ダムサイト地区（展望広場） 0:30 → 16:40 解散



夏休み前の安全利用点検位置図（湯田ダム）

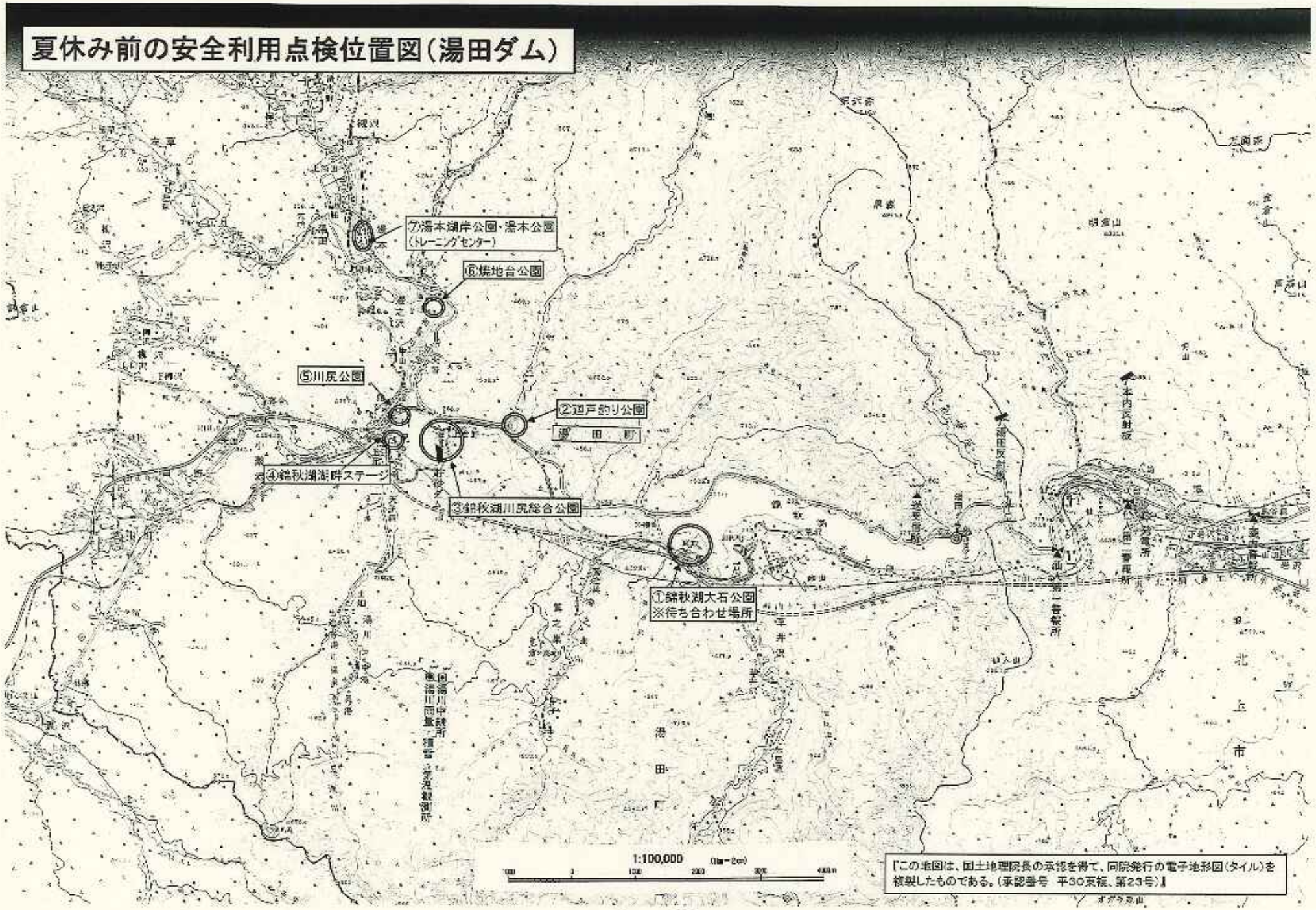

夏休み前の安全利用点検「胆沢ダム管内」位置図（令和元年7月10日）



【点検工程】

No.	点検箇所名	時間
①	胆沢ダム堤体天端	13:30～13:45
	↓	(10分)
②	奥州湖眺望台	13:55～14:10
	↓	(10分)
③	馬留広場	14:20～14:35
	↓	(5分)
④	奥州いさわカヌー競技場	14:40～14:55
	↓	(15分)
⑤	石渕広場	15:10～15:25
	↓	(10分)
⑥	おろせ広場	15:35～15:50
	↓	(20分)
解散	胆沢ダム管理支所展示室	16:10

『この地図は、国土地理院長の承認を得て、同院発行の電子地形図（タイル）を複製したものである。（承認番号　平30東複、第23号）』