国土交通省　東北地方整備局
青森河川国道事務所
Aomori office of river & National highway

記者発表
Press Release

令和元年　７月　４日
岩木川水系洪水予報・水防連絡会
（事務局）青森河川国道事務所

洪水に備え、岩木川の重要水防箇所を巡視します

～ 関係機関と地域住民による合同巡視　～

岩木川水系洪水予報･水防連絡会では、岩木川の国管理区間における、「重要水防箇所」の合同巡視を行います。本格的な出水期を前に、行政機関と水防団が、出水の際に特に注意を要する箇所を巡視し、情報共有と水防活動内容の確認を行うものです。

関係機関に加えて、地域住民にも参加していただき実施します。

【岩木川水系洪水予報･水防連絡会の概要】

岩木川水系における洪水被害の防止･軽減のため、洪水予報、水防に関する連絡調整等の円滑化を図ることを目的として、流域内の市町村･青森県･青森地方気象台･国土交通省ほか各関係機関により構成されています。

【合同巡視概要】

１．岩木川上流　７月　５日（金）　９:００～
集合場所：弘前地区河川防災ステーション
（弘前市和田町）
巡視区間：津軽りんご大橋～上岩木橋（岩木川本川及び支川）
（別紙１　巡視行程（案）･巡視経路図参照）

２．岩木川下流　７月　９日（火）　９:００～
集合場所：国土交通省五所川原出張所
（五所川原市字岩木町１０）
巡視区間：津軽大橋～保安橋（岩木川本川）
（別紙２　巡視行程（案）･巡視経路図参照）

≪発表記者会：青森県政記者会、建設関係専門紙、津軽新報社≫

＜問い合わせ先＞
国土交通省　東北地方整備局　青森河川国道事務所
電話　０１７－７３４－４５２１（代表）
技術副所長(河川)　櫻井　隆広（内線２０４）
河川管理課長　工藤　尚武（内線３３１）

別紙１

岩木川水系重要水防箇所（藤崎出張所管内）
合同巡視行程

令和元年7月5日（金）

■午前の部

発	9:00		弘前地区河川防災ステーション　集合・受付
	9:10		・あいさつ(青森河川国道事務所)
			・概要説明　（説明10分）
	↓		
着	9:30	①	弘前市　岩木川左岸46.4k　集合（新鳴瀬橋の上流広場）
発	10:00		
	↓		
着	10:10	②	弘前市　岩木川左岸43.8k　集合（青女子第一排水樋門）
発	10:20		
	↓		
着	10:30	③	板柳町　　岩木川右岸42.8k　集合（板柳桜づつみ公園）
発	10:50		
	↓		
着	11:00	④	板柳町岩木川右岸44.0k　集合（板柳岡本排水樋門）
発	11:10		
	↓		
	11:30		弘前地区河川防災ステーション　到着・解散

■午後の部

着	13:00	①	藤崎町　：白鳥ふれあい広場
発	13:30		
	↓		
着	13:40	②	藤崎町　平川右岸4.2k　集合（ライフコート平川）
発	13:50		
	↓		
着	14:00	③	藤崎町　浅瀬石川右岸1.2k
発	14:10		
	↓		
着	14:20	④	田舎館村　浅瀬石川左岸1.4k　集合（浅瀬石川第三排水樋門）
発	14:50		
	↓		
	15:00	⑤	田舎館村　平川右岸4.6k　集合（平川と浅瀬石川合流付近）
	15:10		
	↓		
	15:30		弘前地区河川防災ステーション　到着・解散
			・あいさつ(青森河川国道事務所)

重要水防箇所合同巡視（藤崎出張所管内）経路図（午前）１／２

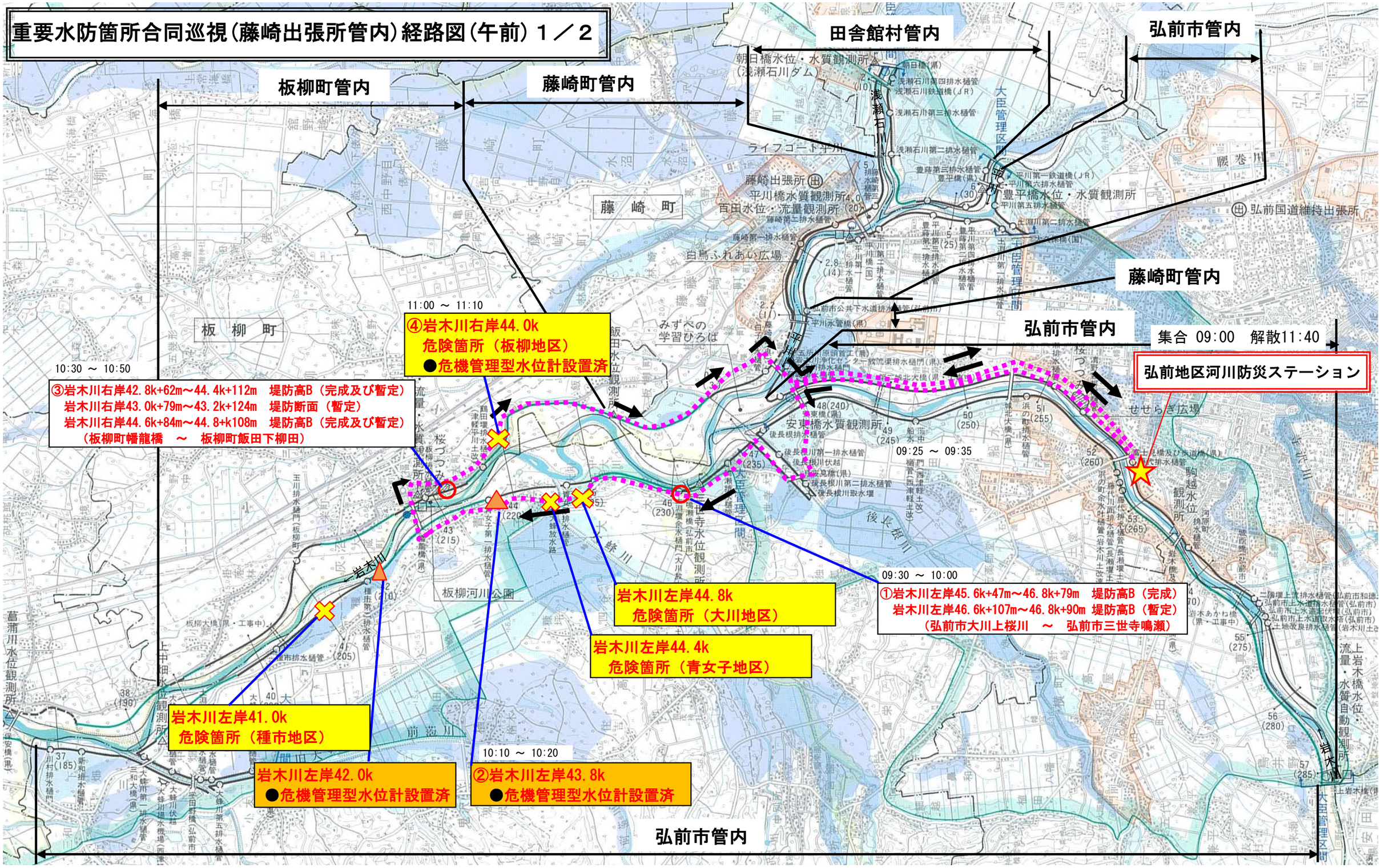

重要水防箇所合同巡視（藤崎出張所管内）経路図（午後）２／２

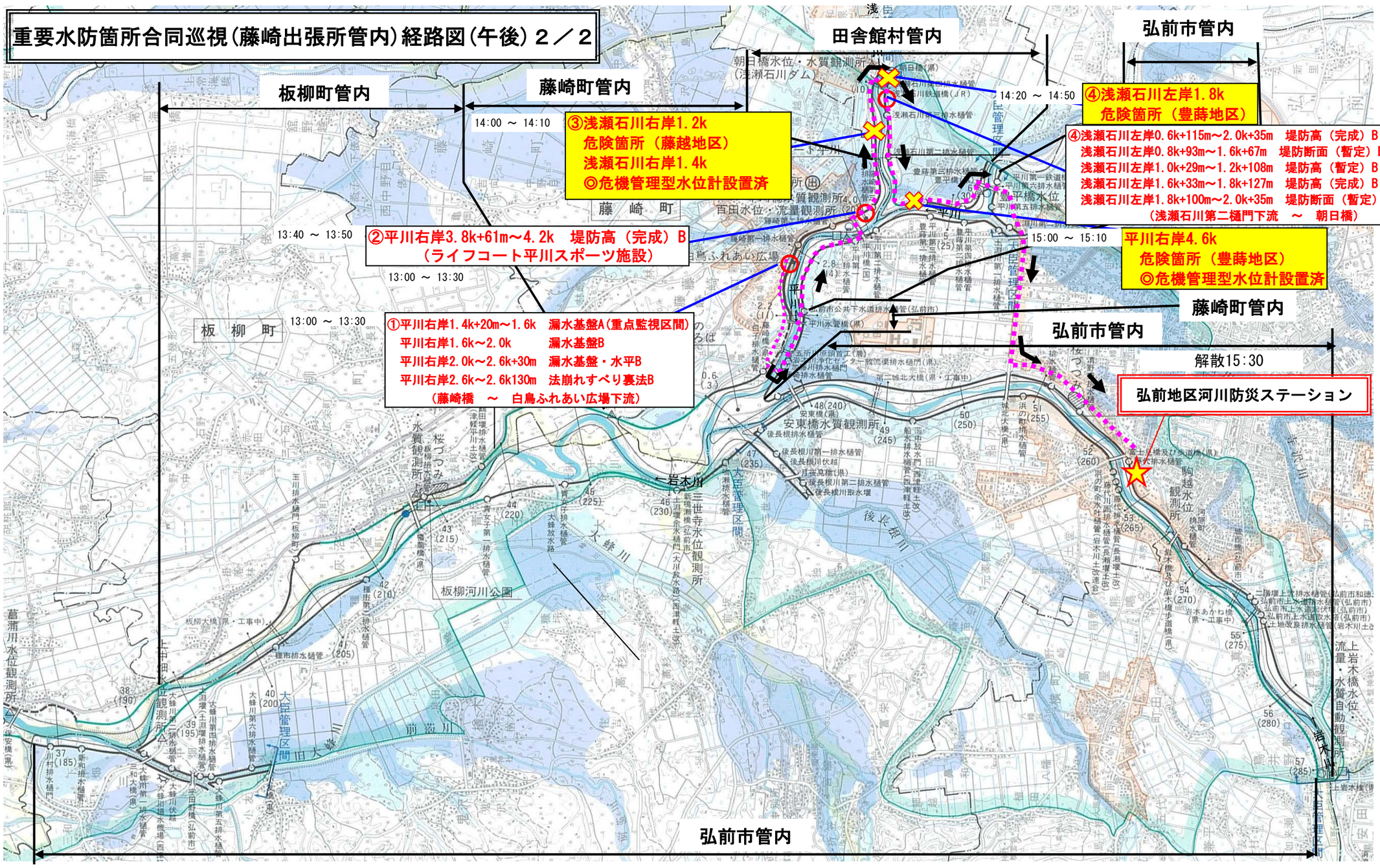

別紙２

岩木川水系重要水防箇所（五所川原出張所管内）
合同巡視行程

令和元年　７月　９日（火）

※印は説明地点

【午前の部】

９:００着 ９:２０発	■五所川原出張所　集合・受付 ・あいさつ（青森河川国道事務所） ・概要説明		
１０:００着 １０:１０発	■①鶴田堤防（右岸） ※鶴田・菖蒲川地区　34.8k～38.8k	（重要水防箇所Ｂ　㊺～㊾） ●積み土のう工	（保安橋高水敷に駐車）
１０:３０着 １０:４０発	■②柏堤防（左岸） ※下古川地区　28.0k	（危険箇所）	（五所川原大橋高水敷に駐車）
１０:５０着 １１:００発	■③木造堤防（左岸） ※立花地区　21.4k＋120～21.6k	（重要水防箇所Ａ　重点監視区間　⑩） ●釜段工、月の輪工	（三好橋下流高水敷に駐車）
１１:２０着	■④車力堤防（左岸） ※富菟・下車力地区　9.6k	（危険箇所）	（下車力保健福祉館に駐車）
１１:４０発	■⑤武田堤防（左岸） ※富菟・下車力地区　9.6k	（簡易水位計設置箇所）	
１２:１０ ～ １３:１０	【昼食、休憩】		

【午後の部】

１３:４０着 １３:５０発	■⑥武田堤防（右岸） ※長沼地区　8.0k～9.2k＋50	（重要水防箇所Ｂ　㉗） ●釜段工、月の輪工	（8.4k堤防天端に駐車）
１４:００着 １４:１０発	■⑦芦野堰　11.0k		（芦野堰）
１４:２０着 １４:３０発	■⑧武田堤防（右岸） ※繁田地区　14.2k	（危険箇所）	（流木巻橋下流高水敷に駐車）
１５:００着 １５:１０発	■⑨五所川原堤防（右岸） ※鶴ヶ岡・高瀬地区　22.0k～24.4k	（重要水防箇所Ｂ　㊱㊲） ●シート張り工	（防災ステーション）
１５:２０着 １５:３０発	■⑩五所川原堤防（右岸） ※田川・新宮地区　26.8k	（危険箇所）	（乾橋下流高水敷に駐車）
１５:４０着	■⑪五所川原堤防（右岸） ※三ツ屋地区　27.4k～28.8k	（重要水防箇所Ｂ　㊵㊶） ●シート張り工	（五所川原出張所に駐車）
１６:００	■五所川原出張所　解散		

重要水防箇所合同巡視（五所川原出張所管内）経路図　（1／2）

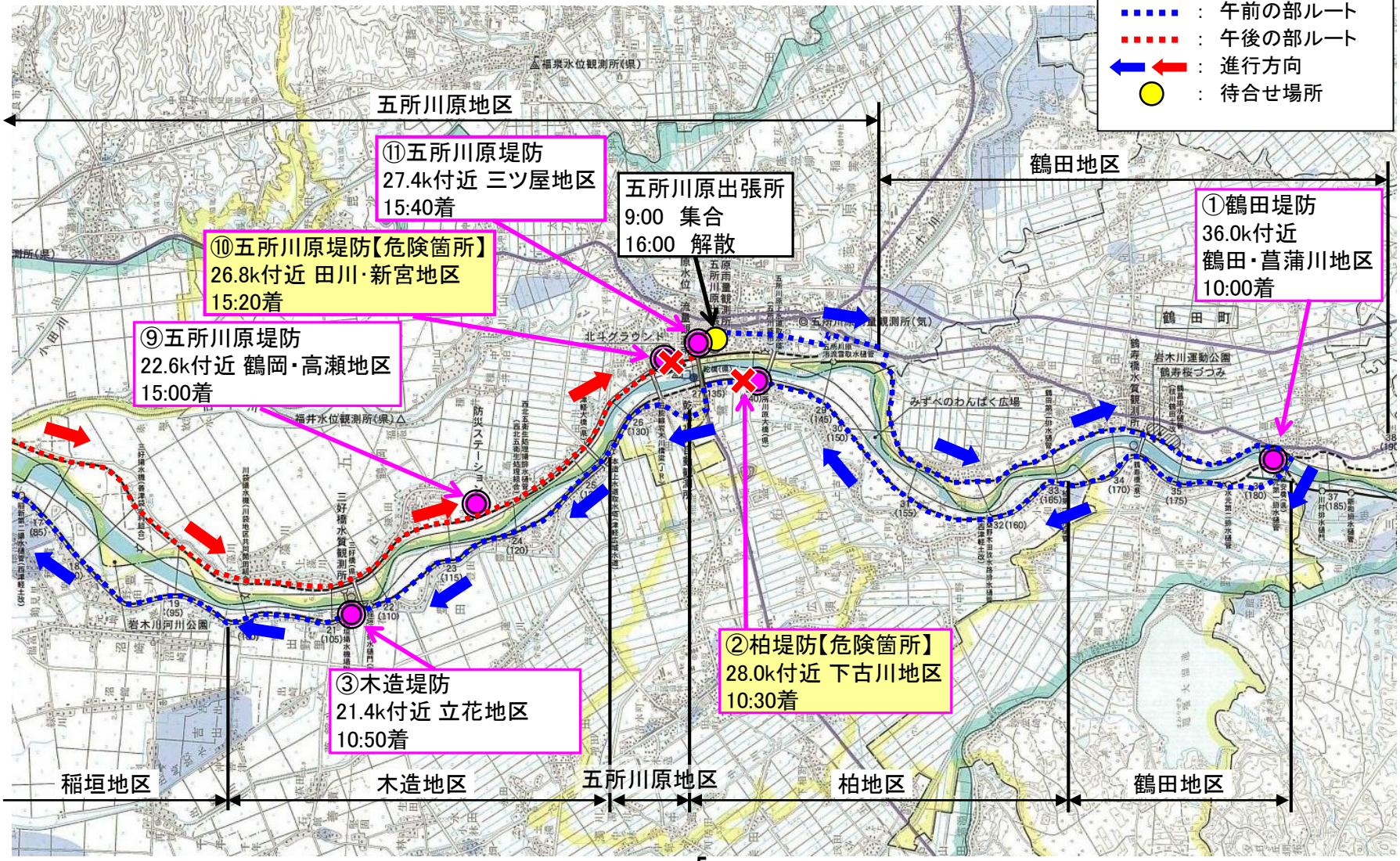

重要水防箇所合同巡視（五所川原出張所管内）経路図　（2／2）

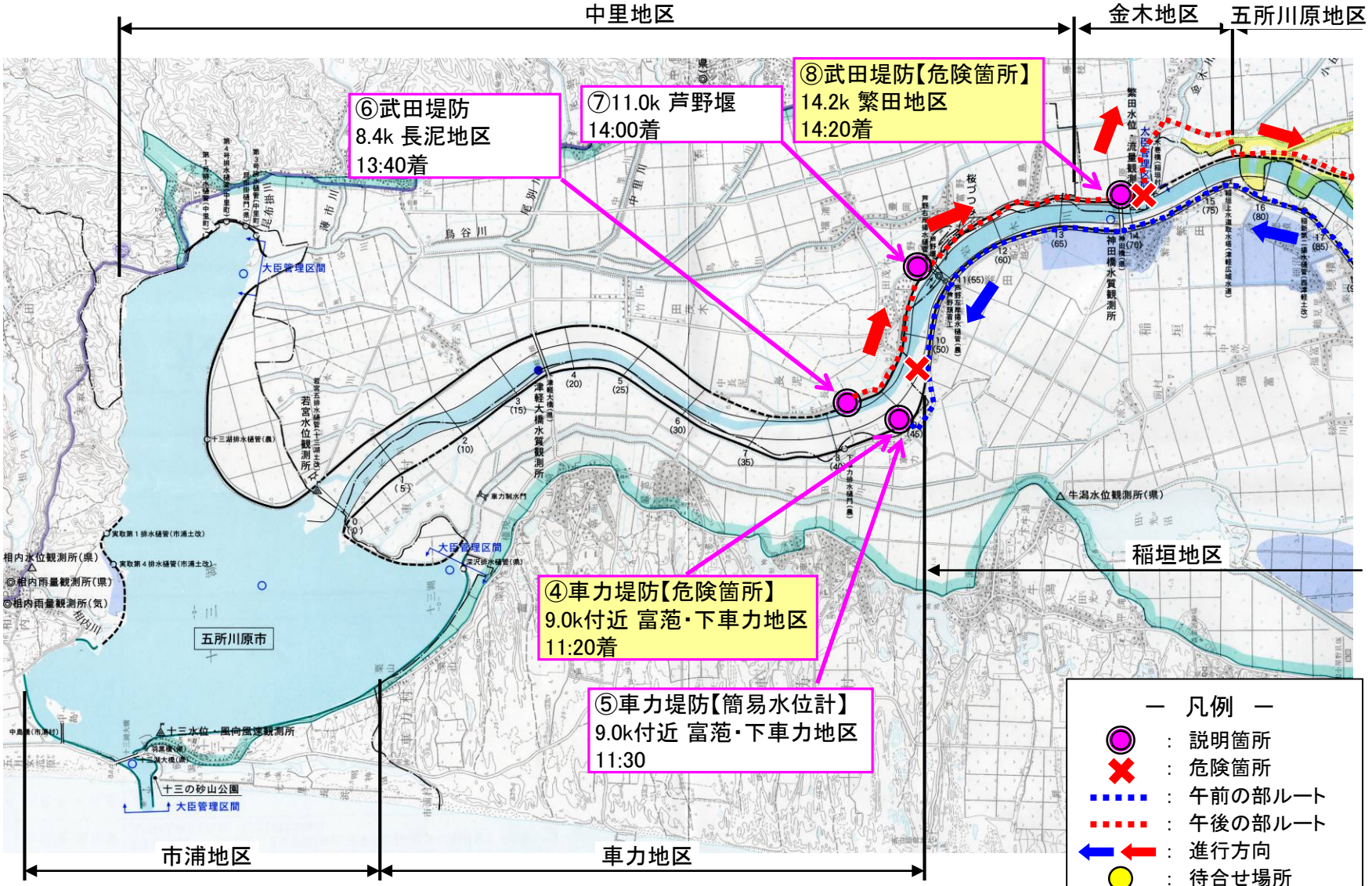

［参考］ 昨年の合同巡視の状況

つなげよう！まもろう！ あおもりのかわとみち
平成３０年７月３１日（火）第５２７号
青森河川国道ニュース
ご意見はこちらまで
お問合せ先：国土交通省　青森河川国道事務所　地域づくり相談室　〒０３０－０８２２　青森市中央三丁目20-38　TEL017-734-4529

岩木川・馬淵川で“重要水防箇所”を合同巡視！



地域住民や水防団等、166名が参加

水害を防止・軽減する事等を目的とした岩木川水系・馬淵川水系の各洪水予報・水防連絡会では、洪水の際に特に注意を要する重要水防箇所について、本格的な出水期を前に、行政機関と地元水防団、地域住民及び防災エキスパートが参加し合同巡視を行いました。

岩木川下流（五所川原出張所管内）は７月２日に74名参加、岩木川上流（藤崎出張所管内）は７月１３日に62名参加、馬淵川（八戸出張所管内）は７月４日に30名参加のもと、各管内の出水に備えて洪水予報及び水防に関する連絡・調整事項の確認を行いました。

▼岩木川下流７／２▼
(74名参加)





▼岩木川上流７／１３▼
(62名参加)





▼馬淵川７／４▼
(30名参加)



