記 者 発 表 資 料

令和元年　６月２８日

国土交通省 東北地方整備局

秋田河川国道事務所
湯沢河川国道事務所
能代河川国道事務所
玉川ダム管理所
成瀬ダム工事事務所

夏休み前に水辺施設の一斉点検を実施します!

～より安全に河川を利用していただくために～

秋田県内の国土交通省の事務所・ダム管理所では、多くの方々が水辺の利用を本格化する夏休みを前に、利用される方々が安心して利用できるよう、河川公園等の施設管理者等と合同で一斉点検を実施します。
今回の点検の結果、問題が確認された箇所につきましては、夏休み前に改善措置を実施する予定です。

◆点検実施日（予定）

【河　川】

○秋田河川国道事務所
茨島出張所管内：令和元年７月１日（月）〈雄物川下流〉
子吉川出張所管内：令和元年７月２日（火）〈子吉川〉

○湯沢河川国道事務所
大曲出張所管内：令和元年７月３日（水）〈雄物川上流〉
十文字出張所管内：令和元年７月５日（金）〈雄物川上流〉

○能代河川国道事務所
二ツ井出張所管内：令和元年７月５日（金）〈米代川〉
鷹巣出張所管内：令和元年７月２日（火）〈米代川〉

【ダ　ム】

○玉川ダム管理所：令和元年７月１日（月）〈玉川ダム〉

○能代河川国道事務所
森吉山ダム管理支所：令和元年７月２日（火）〈森吉山ダム〉

○成瀬ダム工事事務所　：令和元年７月１日（月）〈成瀬ダム〉

【砂　防】

○湯沢河川国道事務所
秋田駒ヶ岳山系砂防出張所管内：令和元年７月３日（水）

◆点検行程
別紙のとおり（場所及び予定時間）

◆点検内容
陥没等損傷部への転落、施設の破損等による転倒の恐れ、手摺等の破損状況、危険性の注意喚起などについて、目視又は指触などにより行います。

◆点検者
河川管理者及び施設管理者

◆点検後の措置
今回の点検において危険箇所が判明した場合には、応急措置を講じるとともに危険看板を設置して危険の周知に努め、場合によっては立ち入り規制を講じます。
点検結果については、点検終了後に公表します。

※発表先：秋田県政記者会

問い合わせ先

国土交通省東北地方整備局

秋田河川国道事務所　０１８－８６４－２２９０

副所長　齊藤（さいとう）　正道（まさみち）　（内線２０４）

河川管理課長　三瓶（さんぺい）　幸雄（ゆきお）　（内線３３１）

湯沢河川国道事務所　０１８３－７３－５３４０

副所長　小嶋（こじま）　光博（みつひろ）　（内線２０４）

【河川】河川管理課長　佐藤（さとう）　隆夫（たかお）　（内線３３１）

【砂防】調査第一課長　野口（のぐち）　暁浩（あきひろ）　（内線３５１）

能代河川国道事務所　０１８５－７０－１２４６

副所長　三浦（みうら）　猛（たけし）　（内線２０４）

【河川】河川管理課長　岸野（きしの）　実（みのる）　（内線３３１）

【ダム】技術情報管理官　金子（かねこ）　光義（みつよし）　（内線３０４）

玉川ダム管理所　０１８７－４９－２１７０

所　長　泉谷（いずみや）　敏広（としひろ）　（内線２０１）

管理係長　伊藤（いとう）　圭彦（よしひこ）　（内線３３２）

成瀬ダム工事事務所　０１８２－２３－８４５０

副所長　田川（たがわ）　和義（かずよし）　（内線２０４）

工務課長　佐藤（さとう）　秀樹（ひでき）　（内線３１１）

点検箇所一覧表

【河川】秋田河川国道事務所　茨島出張所管内〈雄物川下流〉

点検実施日	対象区域・施設	河川名	点検時間	備考
令和元年7月1日	①水辺の広場 （秋田市）	雄物川	9:30 ～ 10:00	茨島出張所 9:25発
	②茨島船着場（茨島河川公園護岸周辺等） （秋田市）	雄物川	10:05 ～ 10:15	
	③三角沼 （秋田市）	旧雄物川	10:20 ～ 10:45	

【河川】秋田河川国道事務所　子吉川出張所管内〈子吉川〉

点検実施日	対象区域・施設	河川名	点検時間	備考
令和元年7月2日	①西滝沢水辺プラザ （由利本荘市）	子吉川	13:00 ～ 13:30	
	②ゆりさくら公園 （由利本荘市）	子吉川	13:40 ～ 14:10	
	③せせらぎパーク （由利本荘市）	子吉川	14:20 ～ 14:50	
	④友水公園（アクアパル） （由利本荘市）	子吉川	15:00 ～ 15:30	
	⑤田頭河川公園 （由利本荘市）	子吉川	15:40 ～ 16:10	

【河川】湯沢河川国道事務所　大曲出張所管内〈雄物川上流〉

点検実施日	対象区域・施設	河川名	点検時間	備考
令和元年7月3日	①川港親水公園 （大仙市）	雄物川	9:00 ～	
	②中川原コミュニティ公園 （大仙市）	雄物川	10:00 ～	
	③水辺の楽校 （大仙市）	玉川	11:00 ～	

【河川】湯沢河川国道事務所　十文字出張所管内〈雄物川上流〉

点検実施日	対象区域・施設	河川名	点検時間	備考
令和元年7月5日	①古内運動場 （横手市）	皆瀬川	9:00 ～	
	②松ノ木河川公園 （湯沢市）	雄物川	9:40 ～	
	③雄物川河川公園 （横手市）	雄物川	11:00 ～	

【河川】能代河川国道事務所　二ツ井出張所管内〈米代川〉

点検実施日	対象区域・施設	河川名	点検時間	備考
令和元年7月5日	①能代市落合地区	米代川	9:30 ～ 9:45	
	②能代市中川原地区	米代川	10:00 ～ 10:15	
	③能代市二ツ井町荷上場地区	米代川	10:45 ～ 11:05	
	④能代市二ツ井町小繋地区 （道の駅ふたつい 川の駅エリア）	米代川	11:15 ～ 11:45	

【河川】能代河川国道事務所　鷹巣出張所管内〈米代川〉

点検実施日	対象区域・施設	河川名	点検時間	備考
令和元年7月2日	⑤北秋田市舟見地区	米代川	10:00 ～ 10:40	
	⑥大館市外川原地区	米代川	11:00 ～ 11:40	
	⑦大館市根下戸地区	米代川	13:00 ～ 13:40	
	⑧大館市比内町扇田地区	米代川	14:00 ～ 14:40	

【ダム】玉川ダム管理所〈玉川ダム〉

点検実施日	対象区域・施設	河川名	点検時間	備考
令和元年7月1日	①ダムサイト上流地区 （仙北市）	玉川 （宝仙湖）	13:00 ～ 13:30	
	②ダムサイト下流公園 （仙北市）	玉川 （宝仙湖）	13:40 ～ 14:10	
	③戸瀬公園 （仙北市）	玉川 （宝仙湖）	14:25 ～ 14:55	
	④岩の目公園 （仙北市）	玉川 （宝仙湖）	15:05 ～ 15:20	
	⑤小和瀬公園（現在閉鎖中） （仙北市）	玉川 （宝仙湖）	15:30 ～ 15:45	

【ダム】能代河川国道事務所　森吉山ダム管理支所〈森吉山ダム〉

点検実施日	対象区域・施設	河川名	点検時間	備考
令和元年7月2日	①広報館及びダム堤体右岸 （北秋田市）	小又川 （森吉四季美湖）	10:00 ～ 10:15	
	②森吉山大橋広場 （北秋田市）	小又川 （森吉四季美湖）	10:20 ～ 10:40	
	③様田公園周辺 （北秋田市）	小又川 （森吉四季美湖）	10:45 ～ 11:00	

【ダム】成瀬ダム工事事務所〈成瀬ダム〉

点検実施日	対象区域・施設	河川名	点検時間	備考
令和元年7月1日	成瀬ダム「展望台」 （東成瀬村）	成瀬川	14:00 ～	

【砂防】湯沢河川国道事務所　秋田駒ヶ岳山系砂防出張所管内

点検実施日	対象区域・施設	河川名	点検時間	備考
令和元年7月3日	①生保内川遊砂地大暗渠堰堤 （仙北市）	生保内川	9:30 ～	
	②小先達川第一砂防堰堤 （仙北市）	小先達川	10:30 ～	

注）当日の点検時間は予定であり、点検状況によって時間が前後する場合もあります。

雄物川下流（茨島出張所管内）
安全利用点検箇所位置図

点検日：令和元年7月1日（月）

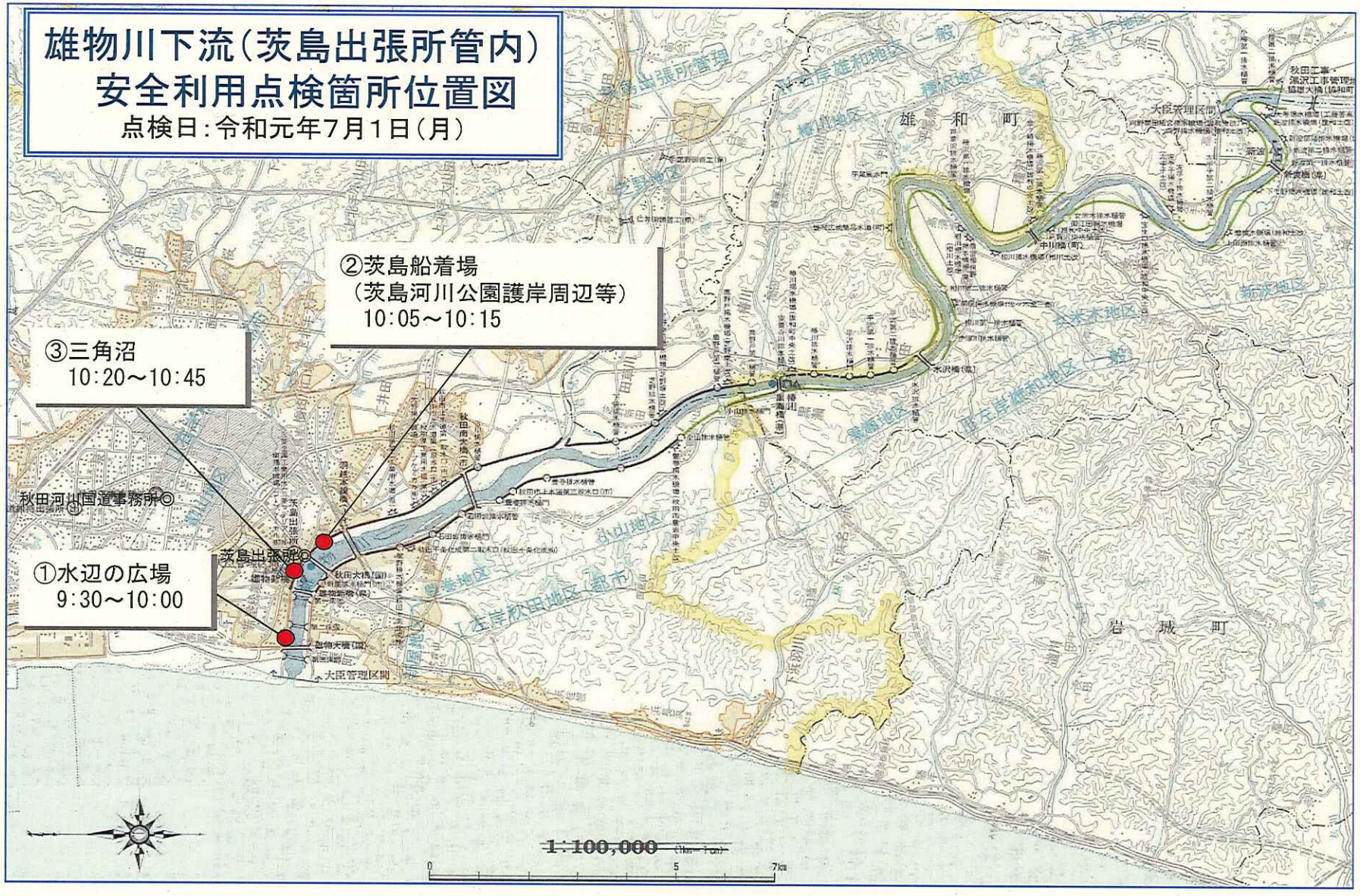

子吉川(子吉川出張所管内)
安全利用点検箇所位置図

点検日：令和元年7月2日（火）

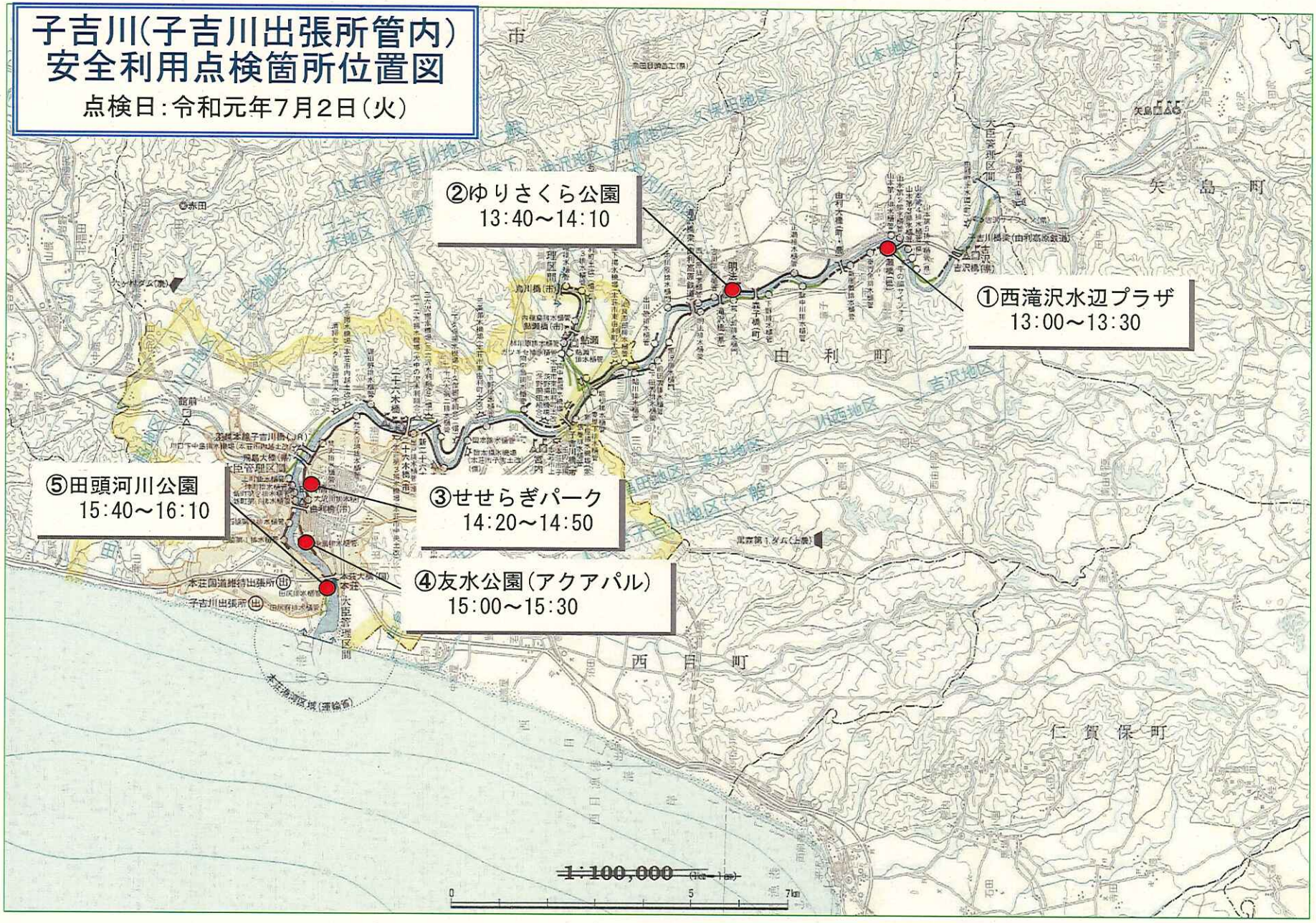

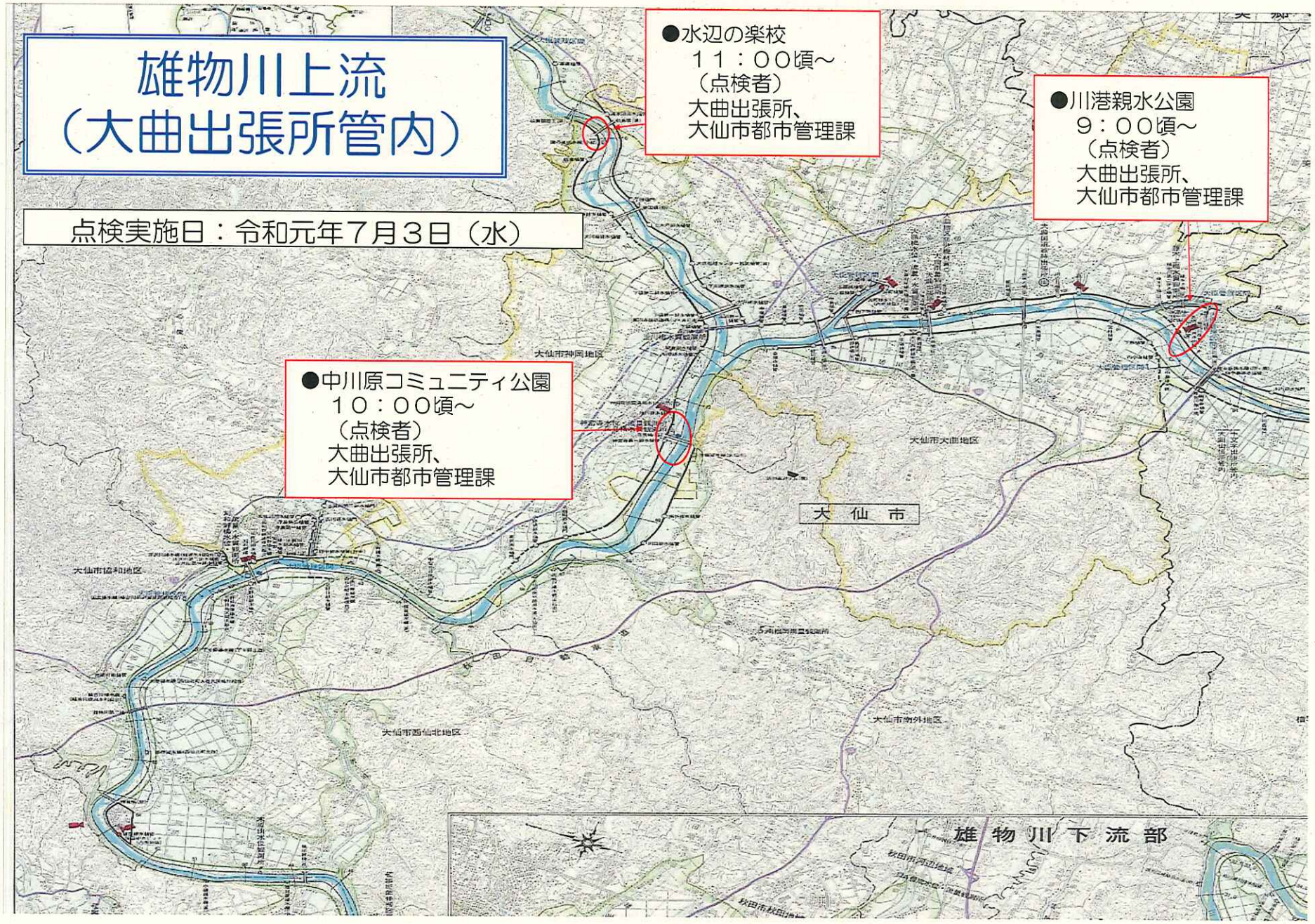
雄物川上流
（大曲出張所管内）
点検実施日：令和元年７月３日（水）
●水辺の楽校
１１：００頃～
（点検者）
大曲出張所、
大仙市都市管理課
●川港親水公園
９：００頃～
（点検者）
大曲出張所、
大仙市都市管理課
●中川原コミュニティ公園
１０：００頃～
（点検者）
大曲出張所、
大仙市都市管理課
大仙市
雄物川下流部

雄物川上流
（十文字出張所管内）

★　実施日：令和元年　７月　５日（金）

番号	時　　間	箇　　所	合同点検者
①	９：００～	古内運動場 （横手市十文字町）	横手市十文字地域課 産業建設係
②	９：４０～	松ノ木河川公園 （湯沢市）	湯沢市教育委員会 生涯学習課
③	１１：００～	雄物川河川公園 （横手市雄物川町）	横手市雄物川地域課 産業建設係

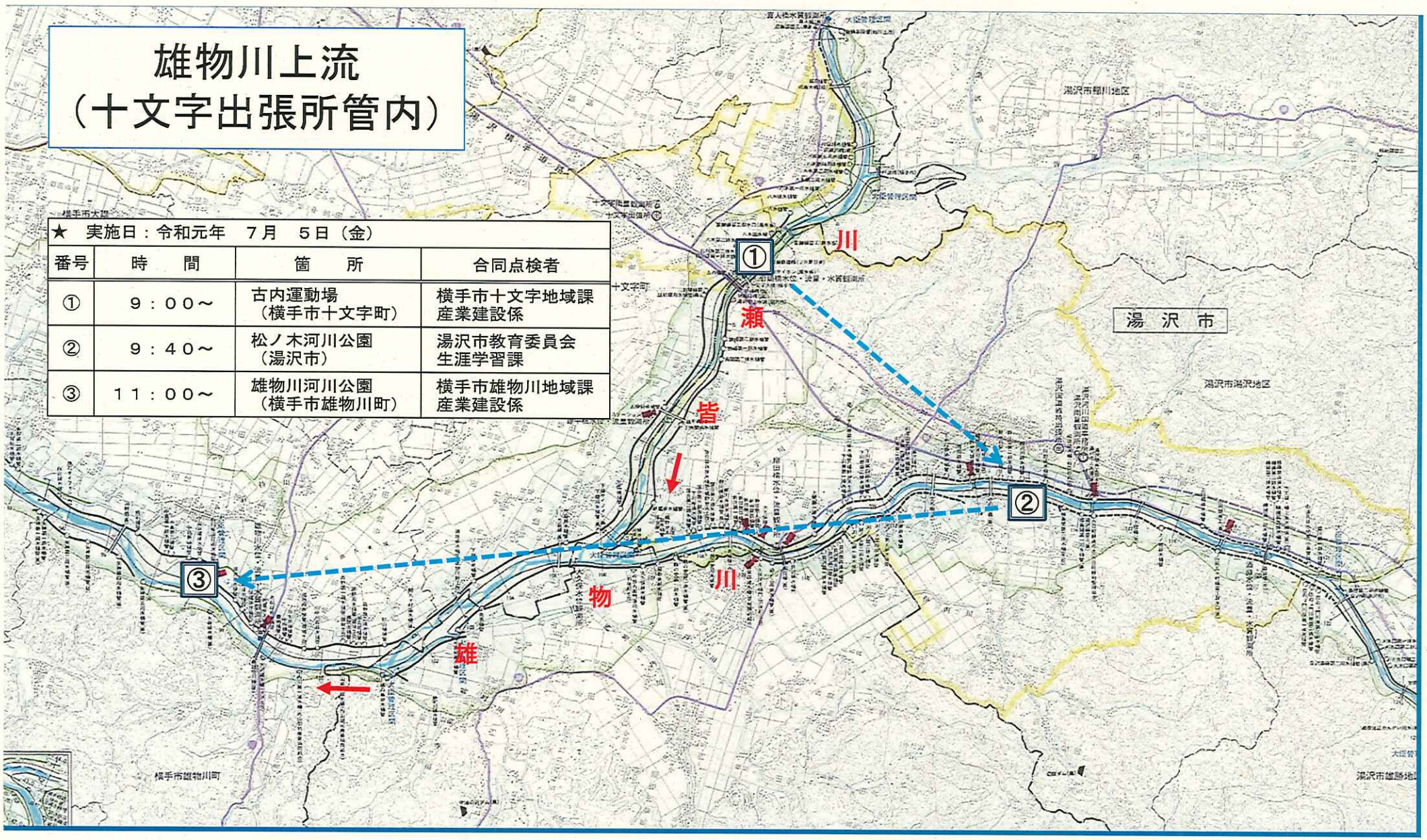

点検箇所位置図【米代川】

点検実施日：令和元年7月2日（火） 7月 5日（金）

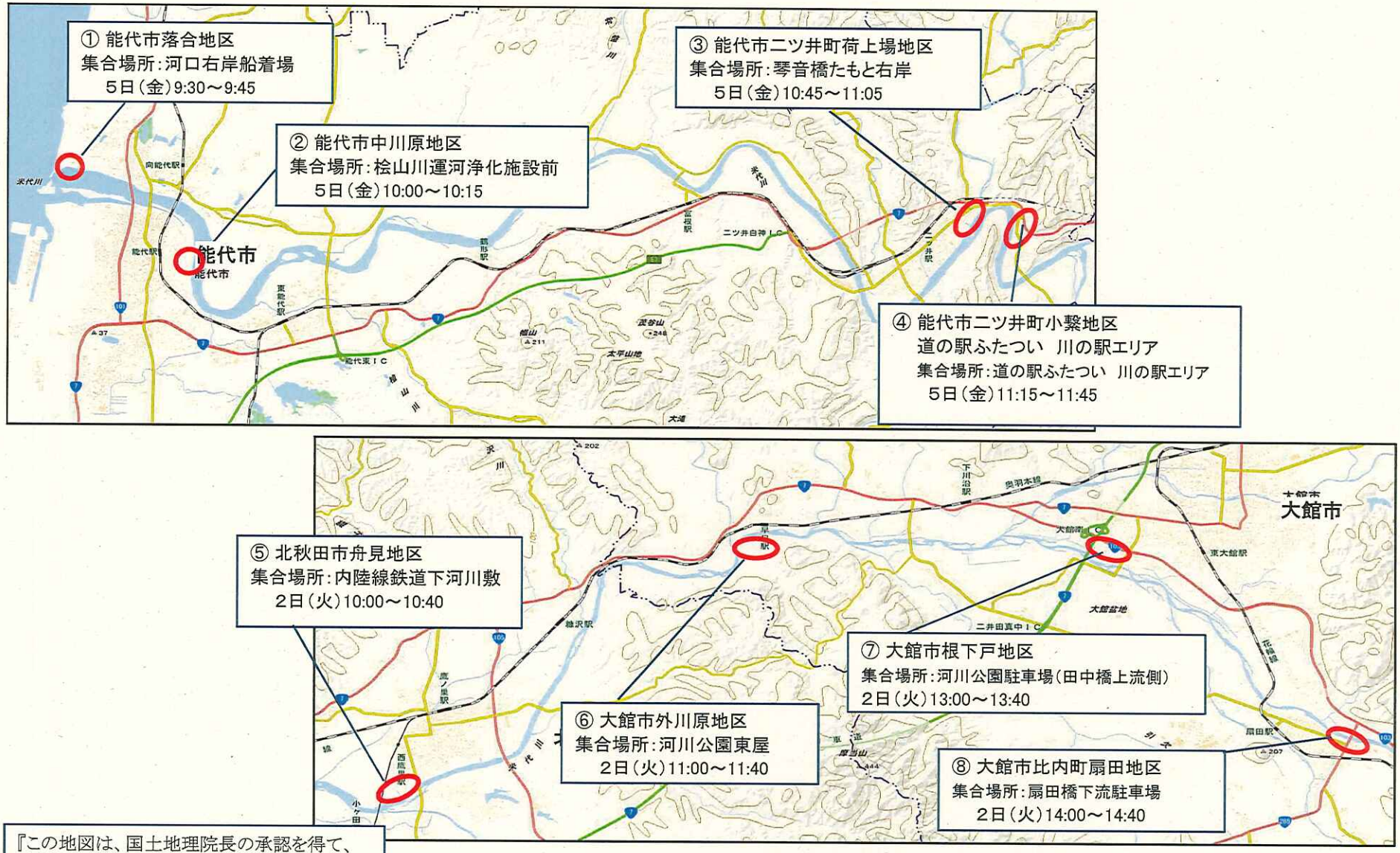

『この地図は、国土地理院長の承認を得て、同院発行の電子地形図(タイル)を複製したものである。(承認番号平30東複、第23号)』

■ 【玉川ダム】河川等（水際を含む陸上部）における安全利用点検実施箇所位置図

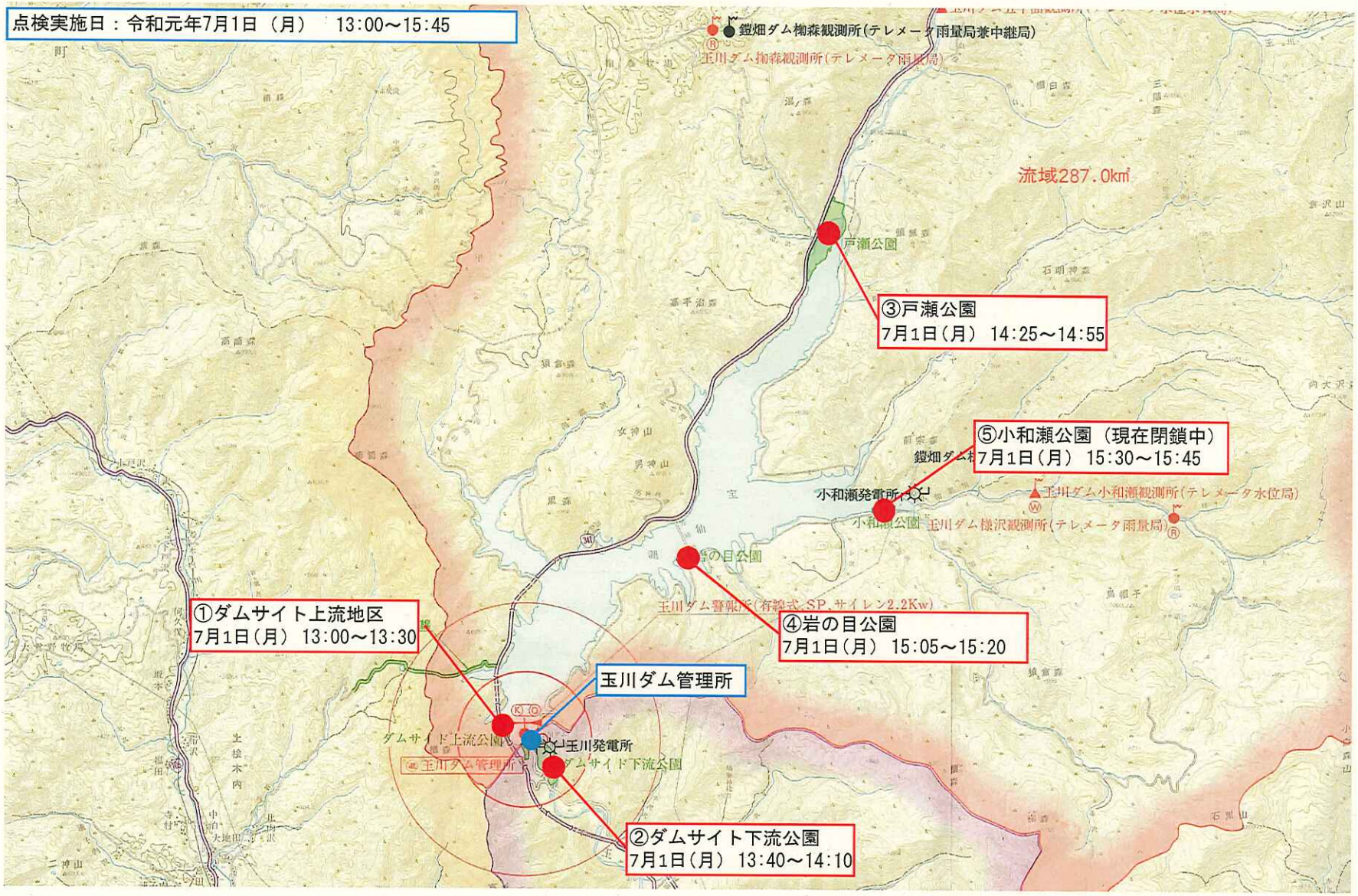

点検箇所位置図【森吉山ダム】

点検実施日：令和元年　7月2日（火）

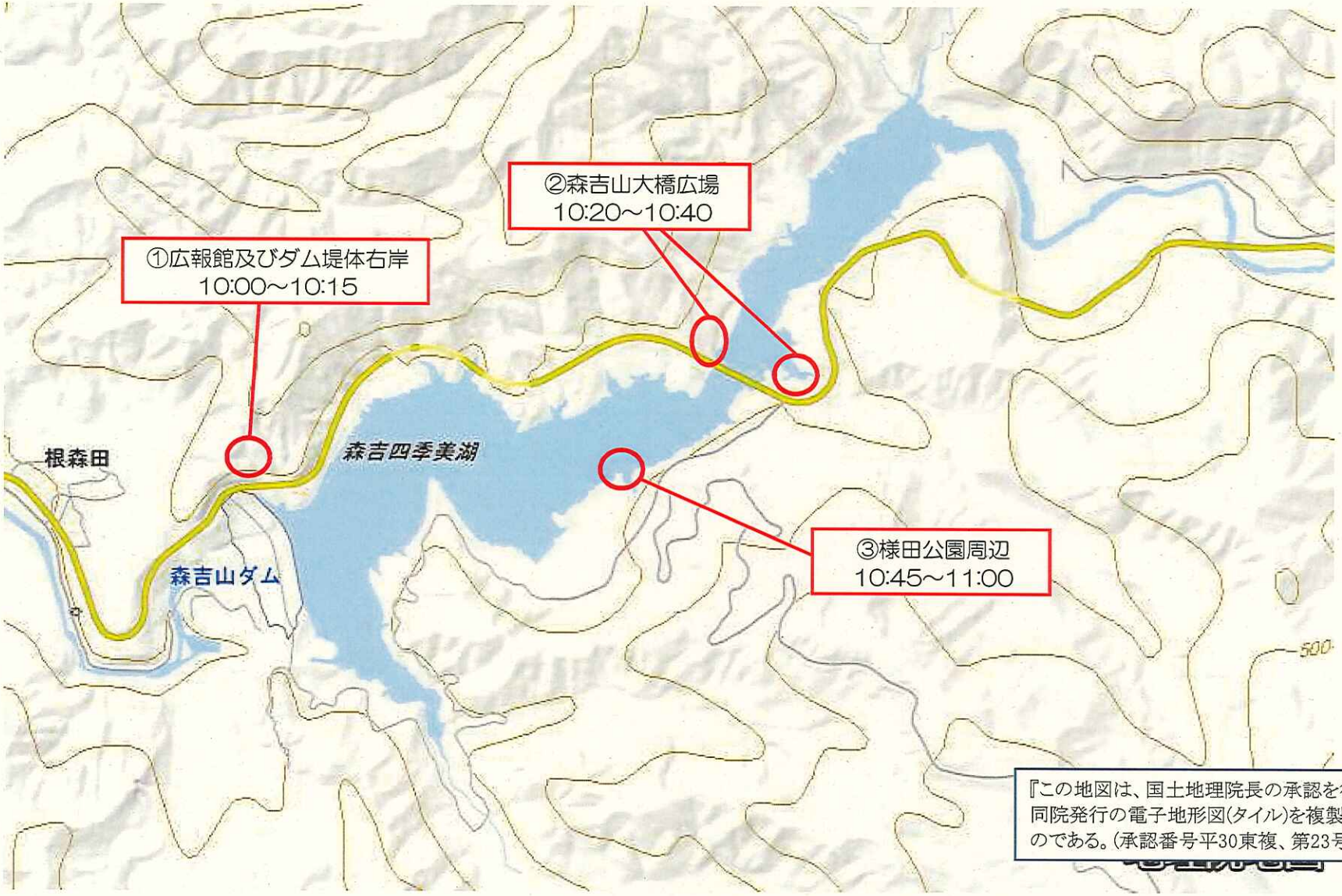

成瀬ダム『展望台』位置図

点検施設名：展望台（四阿、防護柵、説明看板など）
点検予定日：令和元年7月1日（月）14：00～
点　検　者：成瀬ダム工事事務所職員





至：秋田県 横手市

国道13号

国土交通省 東北地方整備局
成瀬ダム工事事務所

国道342号

国道342号

成瀬ダム
建設予定地［展望台］

国道342号　至：岩手県 一関市

国道397号　至：岩手県 奥州市



この地図は、国土地理院長の承認を得て、同院発行の電子地形図（タイル）を複製したものである。
【承認番号 平30東複、第23号】

地理院地図

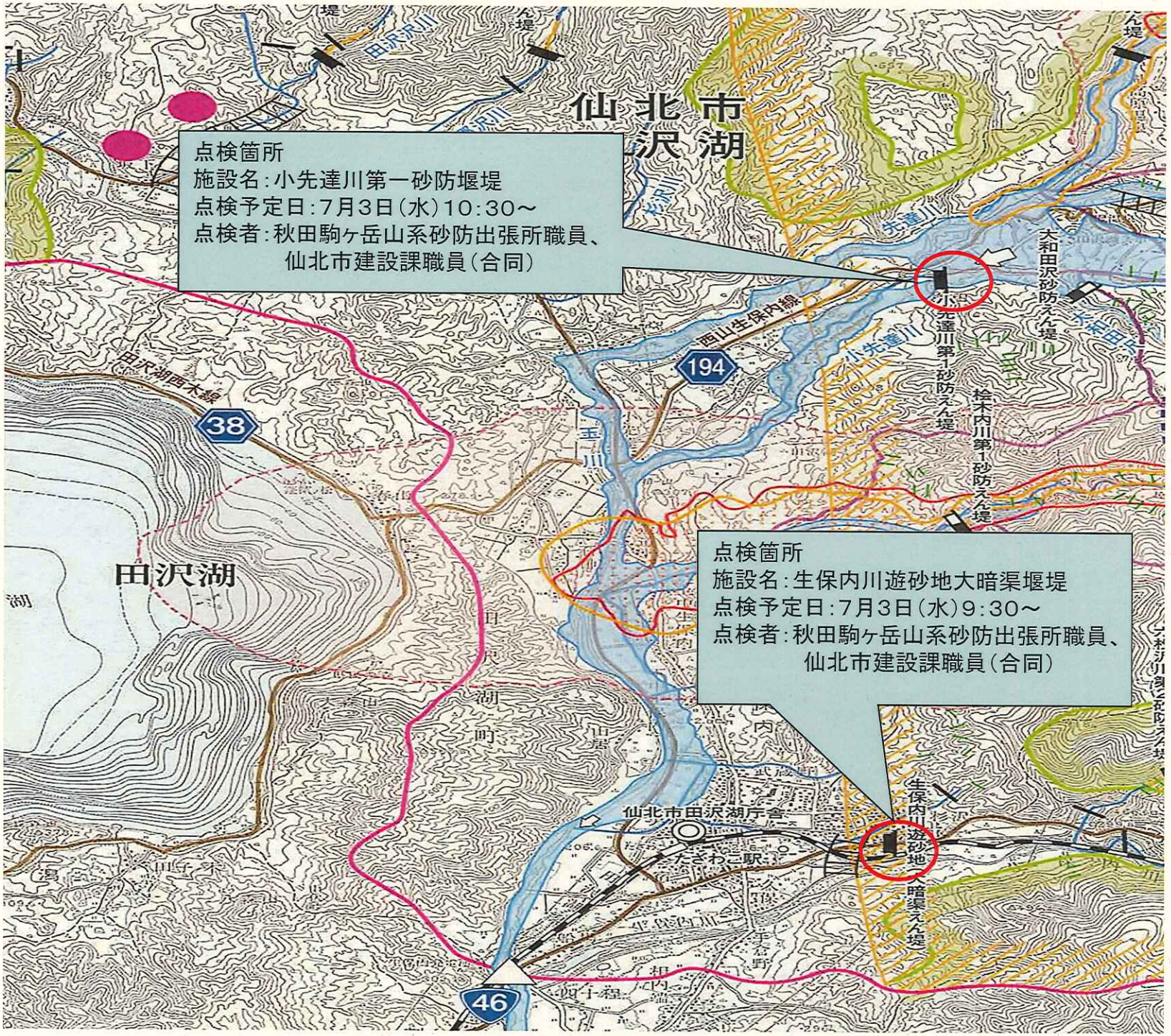
仙北市
田沢湖
点検箇所
施設名：小先達川第一砂防堰堤
点検予定日：7月3日（水）10：30～
点検者：秋田駒ヶ岳山系砂防出張所職員、
仙北市建設課職員（合同）
点検箇所
施設名：生保内川遊砂地大暗渠堰堤
点検予定日：7月3日（水）9：30～
点検者：秋田駒ヶ岳山系砂防出張所職員、
仙北市建設課職員（合同）
小先達川第一砂防えん堤
大和田沢砂防えん堤
桧木内川第1砂防えん堤
西山生保内線
田沢湖西木線
194
38
46
仙北市田沢湖庁舎
たざわこ駅
遊砂地
暗渠えん堤