記者発表資料

令和元年６月６日
国土交通省
山形河川国道事務所

「最上川の堤防を徒歩で点検します！」

～　本格的な出水期前の堤防施設点検～

本格的な出水期を前に、降雨による洪水に備え、河川管理施設の監視強化が重要となります。山形河川国道事務所では、堤防の変状等を把握するため、当事務所が管理する最上川、支川の合計１７８㎞の堤防を徒歩による目視点検を行います。点検にあたっては、全区間防災エキスパート※1の方々とともに実施します。

１．実施期間（予定）

実施期間は６月中旬～７月下旬の予定ですが、気象状況等から期間を変更する場合があります。（実施予定日は別紙参照）

２．点検方法

職員２～３名、防災エキスパート１名。河川巡視員１名、維持業者１名の計５人以上１組で目視による点検を行います。（１日の点検延長は約10km）

３．参加予定人数

延べ約100人

※１　防災エキスパートとは・・

防災の技術や知識や経験を有する方々の呼称です。

災害時に公共土木施設、地すべり等の被災状況や地域の災害対策活動にボランティアで参加しています。

その方々が、より迅速に効果的な復旧活動を実施できるように、「防災エキスパート制度」が平成８年度に創設されました。

※２　雨天時には延期の可能性があります。

取材の際は下記【問い合わせ先】まで事前に連絡をお願いします。

山形河川国道事務所ホームページ　　http://www.thr.mlit.go.jp/yamagata/

《発表記者会：山形県政記者クラブ、米沢記者倶楽部》

問い合わせ先	
国土交通省	国土交通省山形河川国道事務所　　TEL　０２３－６８８－８９４２ 技術副所長　　高橋（たかはし）　秀（しげる）（内線204） 河川管理課長　　藤原（ふじわら）　孝徳（こうとく）（内線331）

別　紙

堤防モニタリング　実施予定日

日	月	火	水	木	金	土
6月9日(日)	6月10日(月)	6月11日(火)	6月12日(水)	6月13日(木)	6月14日(金)	6月15日(土)
				寒河江 2班		
6月16日(日)	6月17日(月)	6月18日(火)	6月19日(水)	6月20日(木)	6月21日(金)	6月22日(土)
	南陽 2班	南陽 4班			寒河江 7班	
6月23日(日)	6月24日(月)	6月25日(火)	6月26日(水)	6月27日(木)	6月28日(金)	6月29日(土)
		寒河江 1班	南陽 3班 寒河江 4班	寒河江 3班	南陽 5班	
6月30日(日)	7月1日(月)	7月2日(火)	7月3日(水)	7月4日(木)	7月5日(金)	7月6日(土)
	長井 2班 南陽 1班		寒河江 6班		寒河江 5班	
7月7日(日)	7月8日(月)	7月9日(火)	7月10日(水)	7月11日(木)	7月12日(金)	7月13日(土)
7月14日(日)	7月15日(月)	7月16日(火)	7月17日(水)	7月18日(木)	7月19日(金)	7月20日(土)
				長井 1班		
7月21日(日)	7月22日(月)	7月23日(火)	7月24日(水)	7月25日(木)	7月26日(金)	7月27日(土)
	長井 3班					

徒歩巡視実施日

※班毎の巡視範囲は別添図参照。

※巡視開始時間は、9:30頃を基本とします。

※集合場所及び点検ルート等の詳細については、問い合わせ先に連絡をお願いします。

令和元年度　最上川上流徒歩点検（寒河江出張所管内）

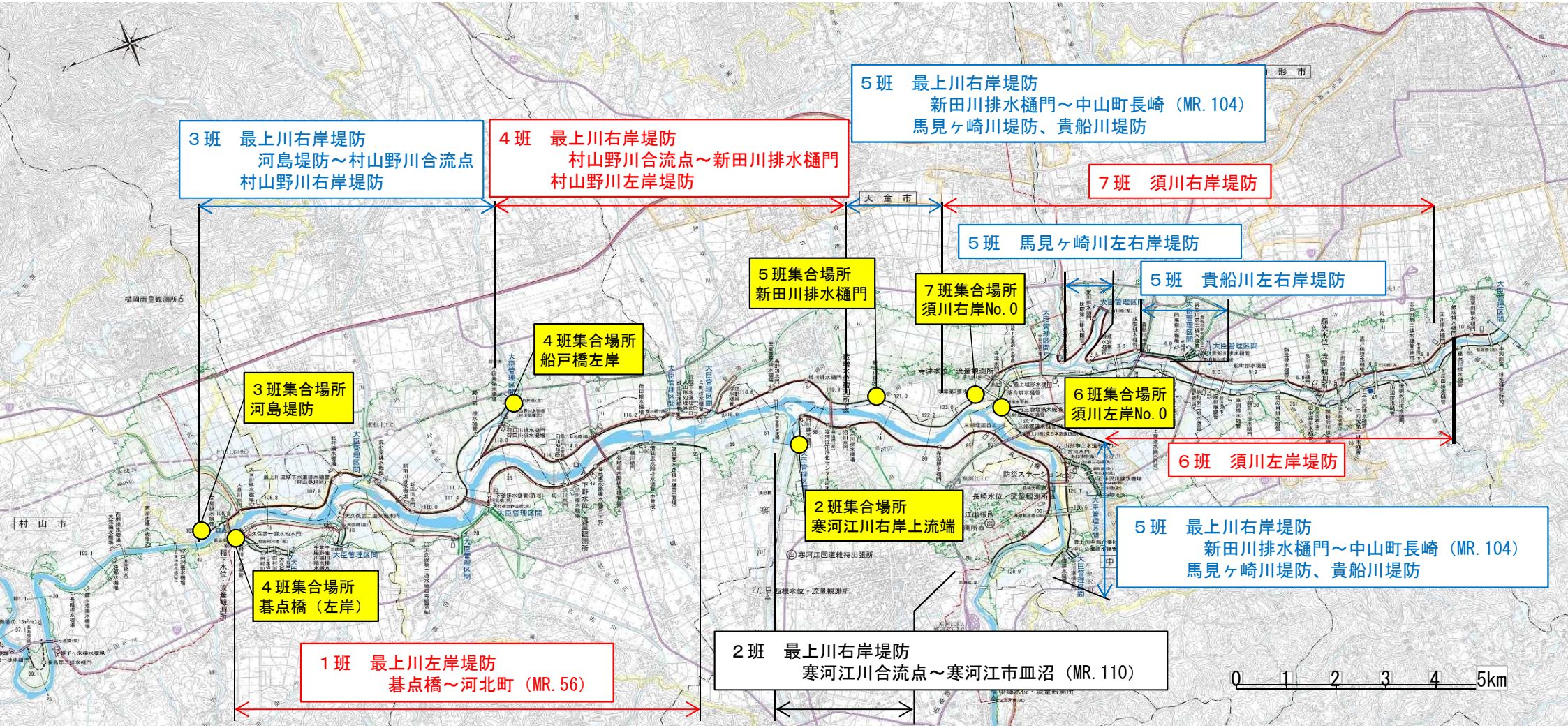

この地図は、国土地理院長の承認を得て、同院発行の５万分１地形図を複製したものである。（承認番号　平成２５年東複、第７７号）

令和元年度　最上川上流徒歩点検（長井出張所管内）

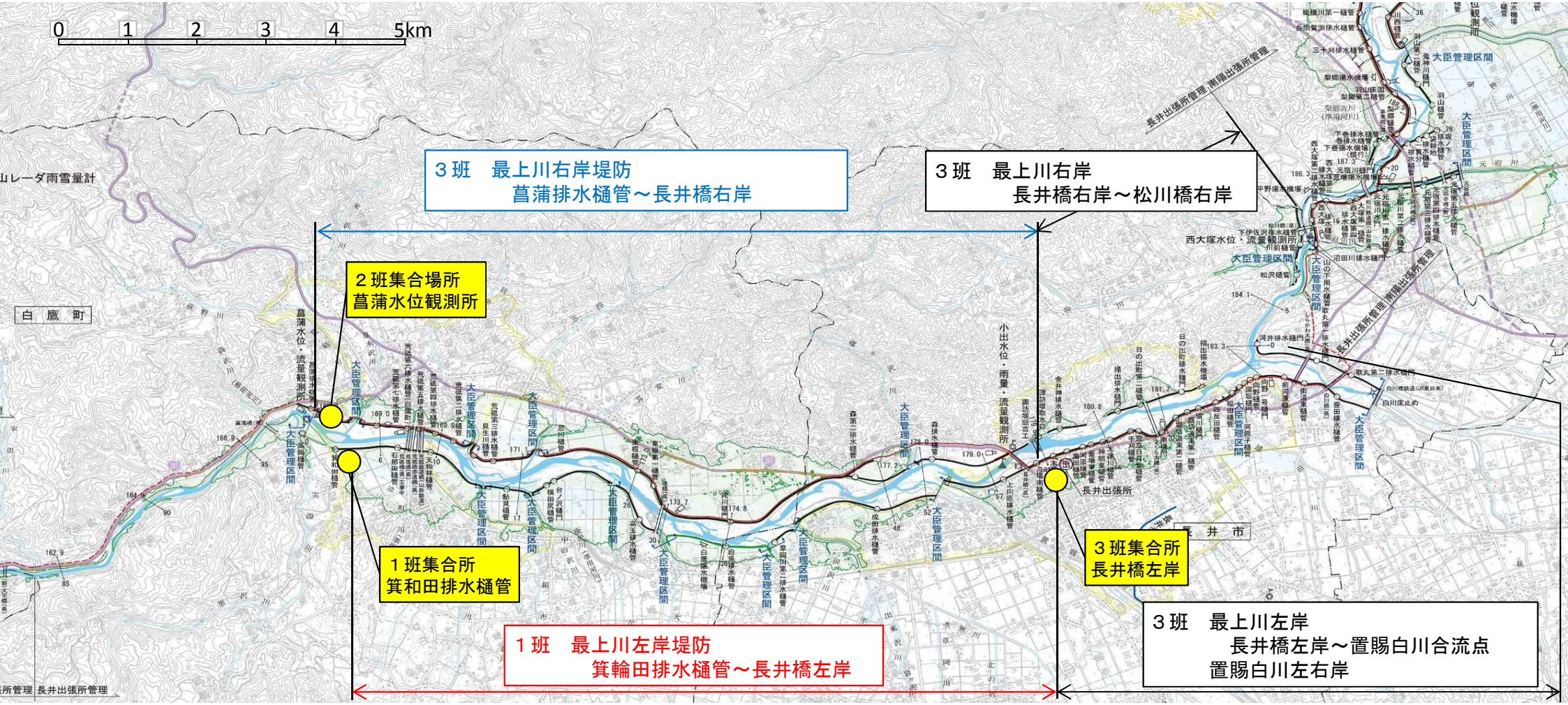

この地図は、国土地理院長の承認を得て、同院発行の５万分１地形図を複製したものである。（承認番号　平成２５年東複、第７７号）

令和元年度　最上川上流徒歩点検（南陽出張所管内）

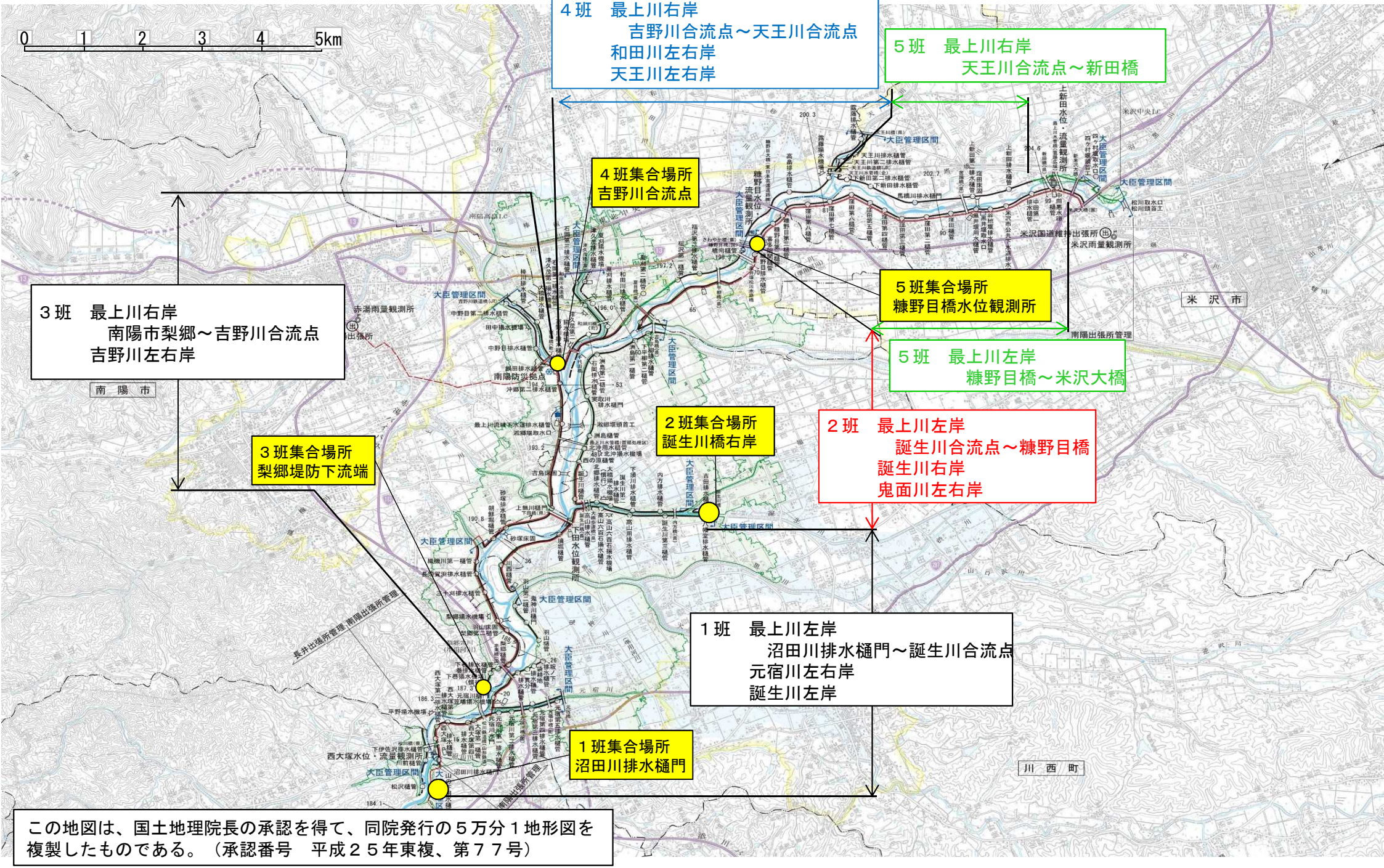

この地図は、国土地理院長の承認を得て、同院発行の５万分１地形図を複製したものである。（承認番号　平成２５年東複、第７７号）