国土交通省東北地方整備局
Tohoku Regional Bureau
Ministry of Land, Infrastructure, Transport and Tourism

記　者　発　表

令和元年５月２７日
国　土　交　通　省
福島河川国道事務所

大規模な出水に備え、阿武隈川沿川の住民や水防団とともに阿武隈川のパトロールを実施します！

～令和元年度　阿武隈川上流重要水防箇所合同パトロールの実施～

大規模な出水に備え『重要水防箇所合同パトロール』を下記の日程で実施しますのでお知らせします。

５月２９日（水）　郡山市
**　　３０日（木）　伊達市、国見町、桑折町**
６月　３日（月）　福島市
**　　４日（火）　二本松市、本宮市、須賀川市、玉川村**

例年出水に備え、水防団、沿川の自治会代表者、各市町村、福島県、国土交通省が合同で、重要水防箇所のパトロールを行っています。

＜パトロールの目的＞
・河川管理者とともに各市町村・水防団・自治会代表者が、阿武隈川での**重要水防箇所を把握しておく事は、緊急時の水防活動や各市町村が避難勧告等の発令、住民が避難を迅速、的確に行う上で、非常に重要**なものとなります。

＜パトロールのポイント＞
・洪水時に堤防等の監視、巡視、水防活動を行うにあたり、**特に注意する必要のある箇所（重要水防箇所）**[※1)]についてパトロールを行います。

※１）計画規模の洪水に対して、特に注意する必要のある箇所を「堤防高(流下能力)」、「堤防断面」、「法崩れ・すべり」、「漏水」、「水衝・洗掘」等の種別毎に重要水防箇所として位置づけています。

≪　発表記者会：福島県政記者クラブ、福島市政記者クラブ、郡山記者クラブ　≫

【問い合わせ先】
《阿武隈川上流洪水予報・水防連絡会》

事務局　国土交通省　東北地方整備局　福島河川国道事務所
福島県福島市黒岩字榎平３６　TEL０２４（５４６）４３３１（代）

河川管理課長　　中野（なかの）　孝（たかし）　（内線３３１）

参考

●阿武隈川上流「重要水防箇所合同パトロール」

１．実施月日
郡山出張所管内（郡山市、須賀川市等）：令和元年５月２９日（水）、６月４日（火）
伏黒出張所管内（福島市、伊達市等）　：令和元年５月３０日（木）、６月３日（月）

２．行程　～　別紙行程表参考
※合同パトロールの時間については、目安であり、当日の天候等により前後する場合があります。

≪取材場所・時間≫

５月２９日（水）	郡山出張所管内	③安積行政センター	１０：２０～
５月３０日（木）	伏黒出張所管内	⑤徳江大橋左岸上流	１１：３５～
６月　３日（月）	伏黒出張所管内	④堀切川水防倉庫	１１：００～
６月　４日（火）	郡山出張所管内	④上ノ橋左岸下流	１１：００～

※場所、時間は、より多く参加いただけると思われる場所としております。
　上記場所・時間以外でも取材は可能です。

別紙工程表

（５月２９日）　郡山出張所管内　　１日目

１）参加機関（参考）

機　関　名
県中建設事務所
郡山市
福島地方気象台
福島河川国道事務所
三春ダム管理所
計　５　機関

取材箇所

【集合場所について】
・水防団、自治会以外の各機関は９時１５分までに郡山出張所に集合して下さい。
　打合せ後に巡視に出発します。
・各水防団、自治会は、巡視経路図に示す箇所（丸数字付近）に集合して下さい。

２）参加対象水防団

	集合場所	時　間	対象水防団
①	阿久津橋左岸下流	9:25	郡山市富久山第１分団
②	行合橋左岸上流	9:45	郡山市東第１分団 郡山市中央第３分団
③	郡山市役所 安積行政ｾﾝﾀｰ （安積町水防倉庫）	10:20	郡山市安積第１分団 郡山市安積第２分団
④	永徳橋右岸上流	11:05	郡山市田村第３分団
⑤	中央大橋右岸下流	11:35	郡山市田村第１分団
⑥	阿久津橋右岸上流	13:15	郡山市東第３分団
⑦	前田樋管付近	13:40	郡山市富久山第４分団
⑧	西田築堤 （鬼生田樋管付近）	14:15	郡山市西田第２分団
⑨	阿武隈橋左岸	14:50	郡山市日和田第２分団
⑩	市の坪	15:25	郡山市日和田第３分団
⑪	逢隈橋左岸	16:00	郡山市富久山第２分団
計			１３分団

３）巡視経路

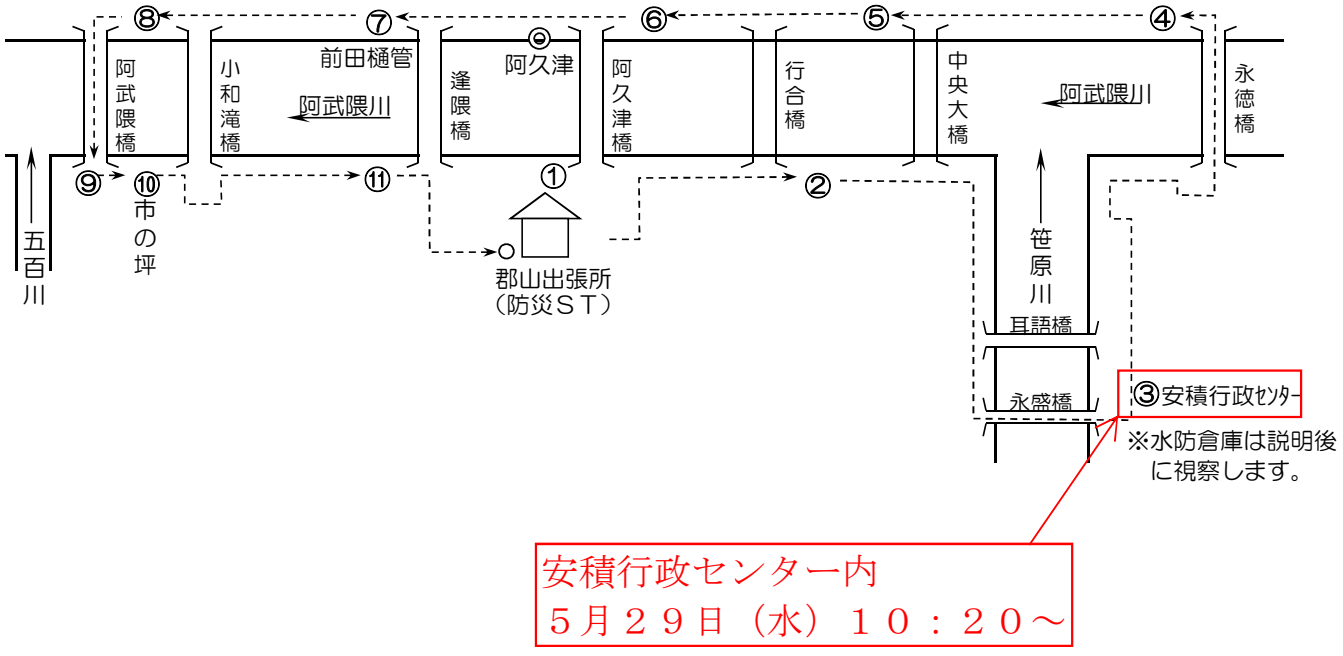

別紙工程表

（５月３０日） 伏黒出張所管内　　１日目

１）参加機関（参考）

機　関　名
福島県
県北建設事務所
保原土木事務所
伊達市
国見町
桑折町
福島地方気象台
摺上川ダム管理所
福島河川国道事務所
計　９　機関

２）参加対象水防団

	集合場所	時　間	対象水防団
①	昭和大橋右岸下流	9:40	伊達市保原支団第５分団
②	大正樋門	10:15	伊達市梁川支団第１分団 伊達市梁川支団第２分団
③	梁川大橋右岸	10:40	伊達市梁川支団第６分団 伊達市梁川支団第７分団
④	川内水防倉庫（国見）	11:15	
⑤	徳江大橋左岸上流	11:35	国見町第３分団 国見町第４分団
⑥	昭和大橋左岸上流	13:20	桑折町第２分団 桑折町第３分団
⑦	大正橋右岸上流	13:40	伊達市伊達支団第１分団 伊達市伊達支団第２分団
計			１１分団

取材箇所

【集合場所について】
・水防団、自治会以外の各機関は９時１５分までに伏黒出張所に集合して下さい。
　打合せ後に巡視に出発します。
・各水防団、自治会は、巡視経路図に示す箇所（丸数字付近）に集合して下さい。

３）巡視経路

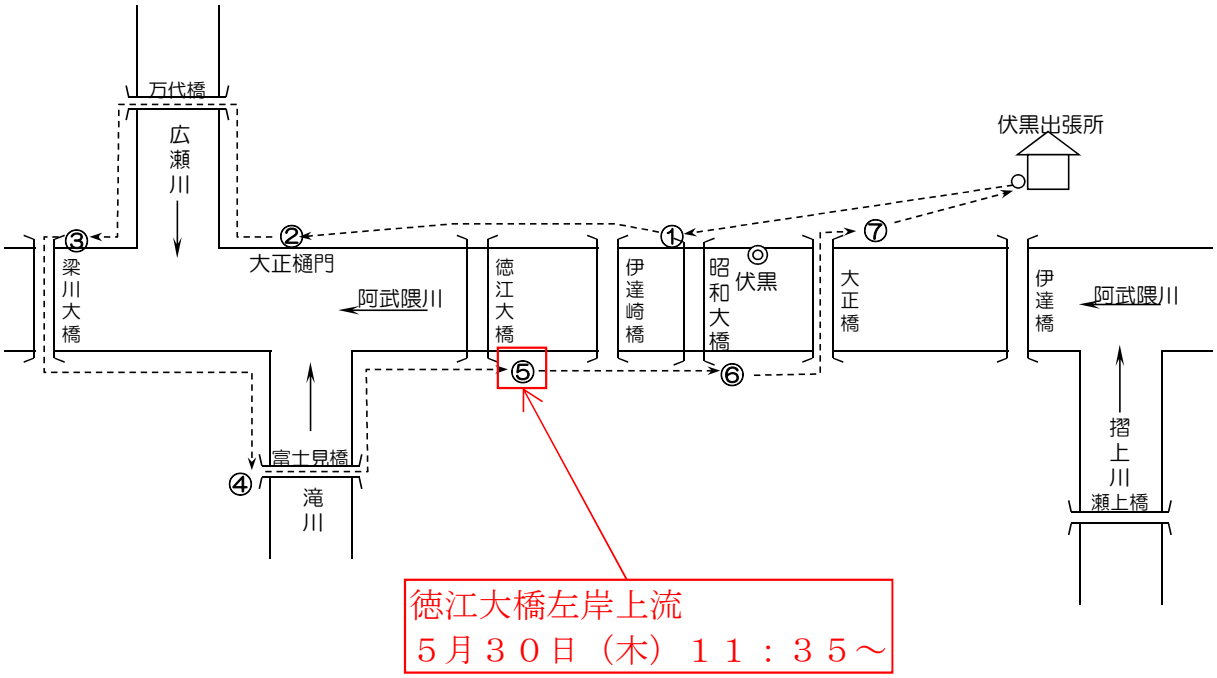

別紙工程表

（６月３日）　伏黒出張所管内　　２日目

１）参加機関（参考）

機　関　名
福島県
県北建設事務所
福島市
福島地方気象台
福島河川国道事務所
計　５　機関

【集合場所について】
・水防団、自治会以外の各機関は９時１５分までに伏黒出張所に集合して下さい。
　打合せ後に巡視に出発します。
・各水防団、自治会は、巡視経路図に示す箇所（丸数字付近）に集合して下さい。

２）参加対象水防団

	集合場所	時　間	対象水防団
①	月の輪大橋左岸上流	9:30	福島市第１２分団
②	鎌田大橋左岸上流	9:55	福島市第１１分団
③	文知摺橋右岸上流	10:30	福島市第１０分団 福島市第３分団
④	堀切川水防倉庫	11:00	福島市第７分団
⑤	天神橋左岸	11:50	福島市第１分団 福島市第２分団 福島市第５分団
⑥	小富士橋右岸	13:30	福島市第１７分団
⑦	荒川橋右岸上流	13:55	福島市第２１分団 福島市第３９分団
⑧	仁井田橋右岸上流	14:25	福島市第３６分団
⑨	八木田橋左岸下流	14:55	福島市第６分団 福島市第１６分団 福島市第２２分団
⑩	弁天橋左岸	15:35	福島市第８分団
計			１６分団

取材箇所

３）巡視経路

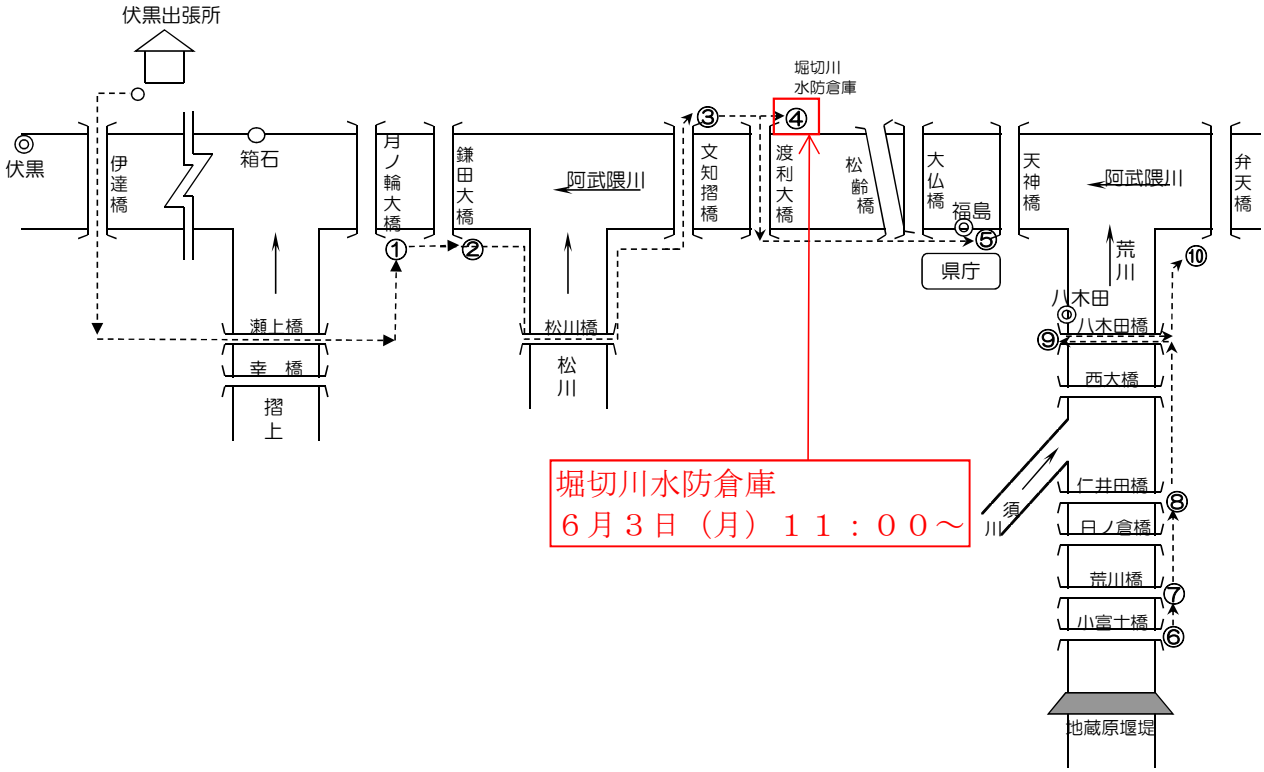

別紙工程表

（６月４日）　郡山出張所管内　　２日目

1）参加機関（参考）

機　関　名
県北建設事務所
県中建設事務所
二本松土木事務所
須賀川土木事務所
石川土木事務所
二本松市
本宮市
須賀川市
玉川村
福島地方気象台
福島河川国道事務所
三春ダム管理所
計　12　機関

【集合場所について】
・水防団、自治会以外の各機関は9時15分までに安達ヶ橋左岸上流（榎戸樋門）に集合して下さい。
　打合せ後に巡視に出発します。
・各水防団、自治会は、巡視経路図に示す箇所（丸数字付近）に集合して下さい。

2）参加対象水防団

	集合場所	時　間	対象水防団
①	安達ヶ橋左岸上流 （榎戸樋門）	9:15	二本松市安達地区隊第1分団 二本松市安達地区隊第3分団 二本松市二本松地区隊第3分団 二本松市二本松地区隊第6分団
②	舟形橋右岸上流	9:50	二本松市二本松地区隊第4分団 二本松市二本松地区隊第5分団
③	白沢揚水機場付近	10:15	本宮市白沢第2分団
④	上ノ橋左岸下流 本宮市地域防災センター （水防倉庫）	11:00	本宮市本宮第1分団 本宮市本宮第2分団 本宮市本宮第7分団
⑤	乙字橋右岸下流	13:10	玉川村竜崎分団
⑥	男滝橋右岸	13:45	須賀川市第8分団
⑦	須賀川河川 防災ステーション	14:30	須賀川市第2分団 須賀川市第3分団 須賀川市第4分団 須賀川市第6分団
計			16分団

取材箇所

3）巡視経路

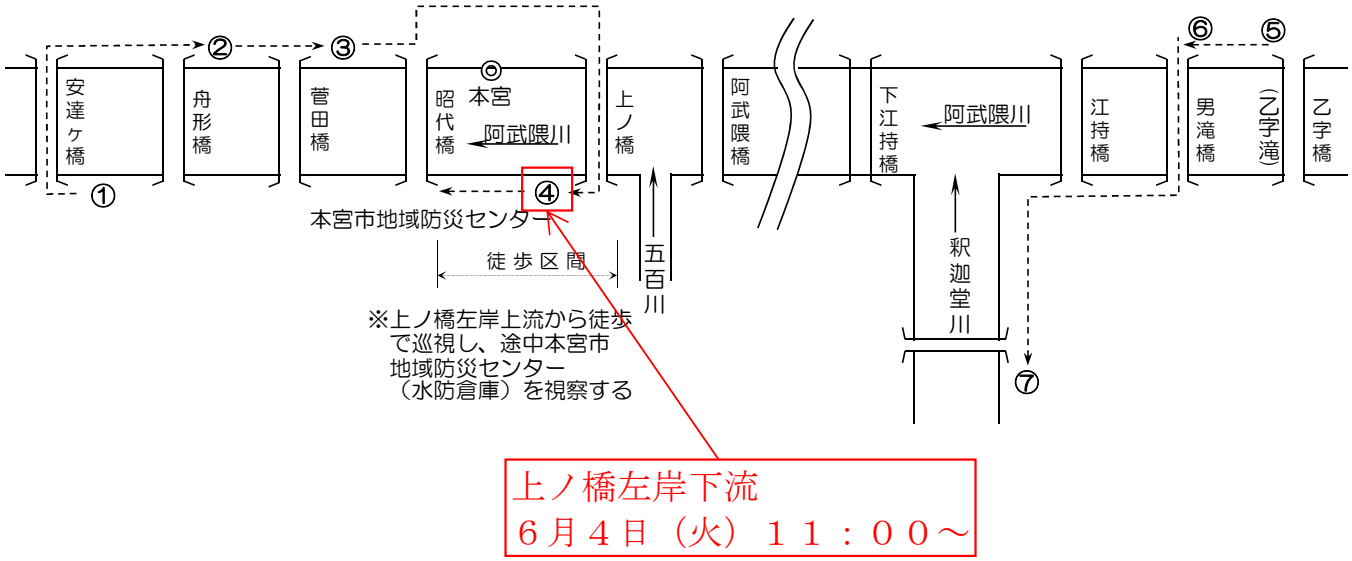

平成３０年度　重要水防箇所合同パトロール

１．実施概要

H27発生の関東・東北豪雨を受け、<u>避難を迅速かつ確実に行うことが重要</u>と考え、<u>阿武隈川沿川の住民も参加</u>し、水防団、自治体、県、国の<u>延べ約２５０名</u>が、合同で阿武隈川のパトロールを実施しました。

【実施月日】　平成30年5月17日、18日、21日、24日の４日間

【参加者内訳】

住民　４２名、水防団　１１４名、自治体・県・国　８９名



5/21 福島市



5/18 郡山市



5/18 郡山市（水防倉庫）



5/24 伊達市



5/17 二本松市



5/17 本宮市



5/17 須賀川市



5/24 桑折町



5/24 国見町