記者発表資料

令 和 元 年 ５ 月 ２１日
湯 沢 河 川 国 道 事 務 所

雄物川上流
「重要水防箇所」合同巡視の実施について
～ 本格的な出水期を前に水防関係者と現場巡視 ～

「重要水防箇所」とは、洪水時において水防上、特に注意しなければならない箇所であり、河川の水位上昇時等に迅速な水防活動を実施することが求められます。
このため、河川管理者及び県・水防管理団体（各市町）・地元水防団は、適切且つ迅速な水防活動実施のため、「重要水防箇所」をあらかじめ熟知しておく必要があります。
湯沢河川国道事務所では、本格的な出水期を前に、雄物川水系の水防関係者で構成される「雄物川洪水予報水防連絡会」及び「雄物川大規模氾濫時の減災対策協議会」の活動の一環として、下記日程により「重要水防箇所合同巡視」を実施します。

重要水防箇所合同巡視日程

【仙北地区】令和元年　５月２７日（月）
９時２０分 秋田県仙北地域振興局　駐車場集合
巡視河川：雄物川・玉川（大仙市内）

【雄勝地区】令和元年　６月　４日（火）
８時３０分 湯沢河川国道事務所十文字出張所　駐車場集合
巡視河川：雄物川（湯沢市内・羽後町内）、皆瀬川（湯沢市内）

【平鹿地区】令和元年　６月　６日（木）
８時３０分 湯沢河川国道事務所十文字出張所　駐車場集合
巡視河川：雄物川・皆瀬川・成瀬川（横手市内）

※ 巡視実施日が悪天候及び河川が増水等の場合には巡視を延期する場合があります。
巡視参加機関は、別紙１を参照。
巡視行程は、別紙２～４を参照。

発表記者会 ： 秋田県政記者会、横手記者会、秋田魁新報社大曲・湯沢支局、秋田民報

問い合わせ先

国土交通省　東北地方整備局　湯沢河川国道事務所
副　所　長　　小嶋（こじま）　光博（みつひろ）　（内線２０４）
河川管理課長　　佐藤（さとう）　隆夫（たかお）　（内線３３１）
ＴＥＬ　０１８３－７３－３１７４（代表）

別紙１

○令和元年度　重要水防箇所合同巡視：日程表

巡　視　日	５月２７日(月)	６月４日(火)	６月６日(木)
巡　視　地　区	仙北地区	雄勝地区	平鹿地区
巡視対象機関	秋田県 仙北地域振興局	秋田県 雄勝地域振興局	秋田県 平鹿地域振興局
	大曲仙北広域市町村圏組合消防本部	湯沢雄勝広域市町村圏組合消防本部	横手市消防本部
	大仙市	湯沢市	横手市
		羽後町	
	各地区消防団	各地区消防団	各地区消防団
	湯沢河川国道事務所	湯沢河川国道事務所	湯沢河川国道事務所

※各機関担当者が出席予定

令和元年5月27日（月）

重要水防箇所合同巡視行程（仙北地区）

別紙2

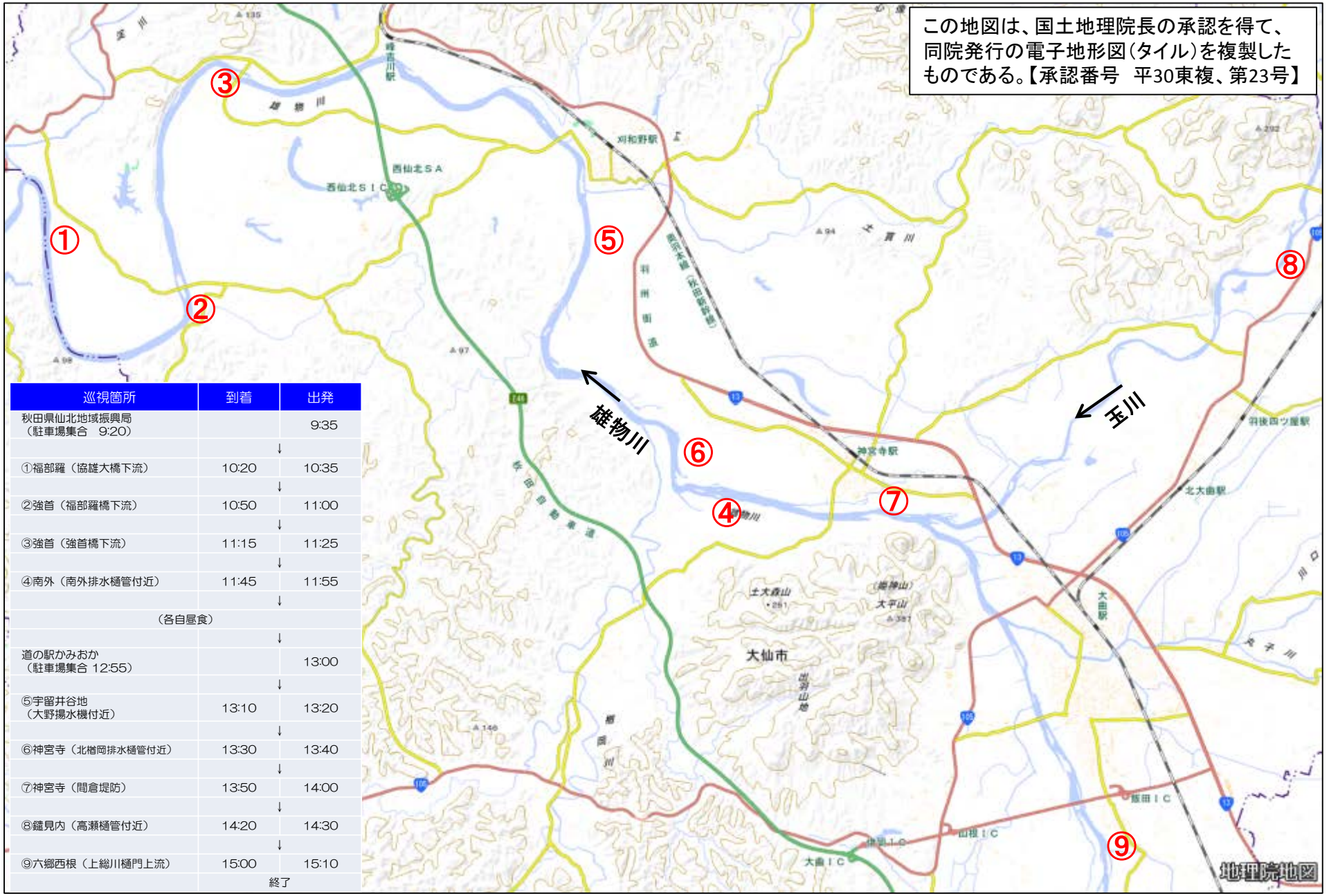

巡視箇所	到着	出発
秋田県仙北地域振興局 （駐車場集合　9:20）		9:35
	↓	
①福部羅（協雄大橋下流）	10:20	10:35
	↓	
②強首（福部羅橋下流）	10:50	11:00
	↓	
③強首（強首橋下流）	11:15	11:25
	↓	
④南外（南外排水樋管付近）	11:45	11:55
	↓	
（各自昼食）		
	↓	
道の駅かみおか （駐車場集合 12:55）		13:00
	↓	
⑤宇留井谷地 （大野揚水機付近）	13:10	13:20
	↓	
⑥神宮寺（北楢岡排水樋管付近）	13:30	13:40
	↓	
⑦神宮寺（間倉堤防）	13:50	14:00
	↓	
⑧鑓見内（高瀬樋管付近）	14:20	14:30
	↓	
⑨六郷西根（上総川樋門上流）	15:00	15:10
	終了	

令和元年6月4日（火）

重要水防箇所合同巡視行程（雄勝地区）

別紙3

巡視箇所	到着	出発
十文字出張所 （駐車場集合　8:30）		8:30
	↓	
①岩崎地区水防倉庫	8:35	8:45
	↓	
②岩崎（十文字大橋左岸）	8:50	8:55
	↓	
③弁天（角間ヘリポート）	9:05	9:10
	↓	
④柳田（柳田橋右岸）	9:20	9:25
	↓	
⑤倉内（下川原第一排水樋管付近）	9:35	9:40
	↓	
⑥湯沢（文月橋右岸）	9:50	9:55
	↓	
⑦三関（山田頭首工右岸）	10:05	10:10
	↓	
⑧雄勝右岸（岩館水位観測所上流）	10:25	10:30
	↓	
⑨酒蒔（山田頭首工左岸）	10:45	10:55
	↓	
⑩山田（文月橋左岸）	11:10	11:15
	↓	
⑪羽後（貝沢樋門）	11:25	11:30
	↓	
⑫羽後（京塚橋左岸）	11:40	11:45
	↓	
⑬睦合（西馬音内川合流点下流）	12:05	12:10
	終了	

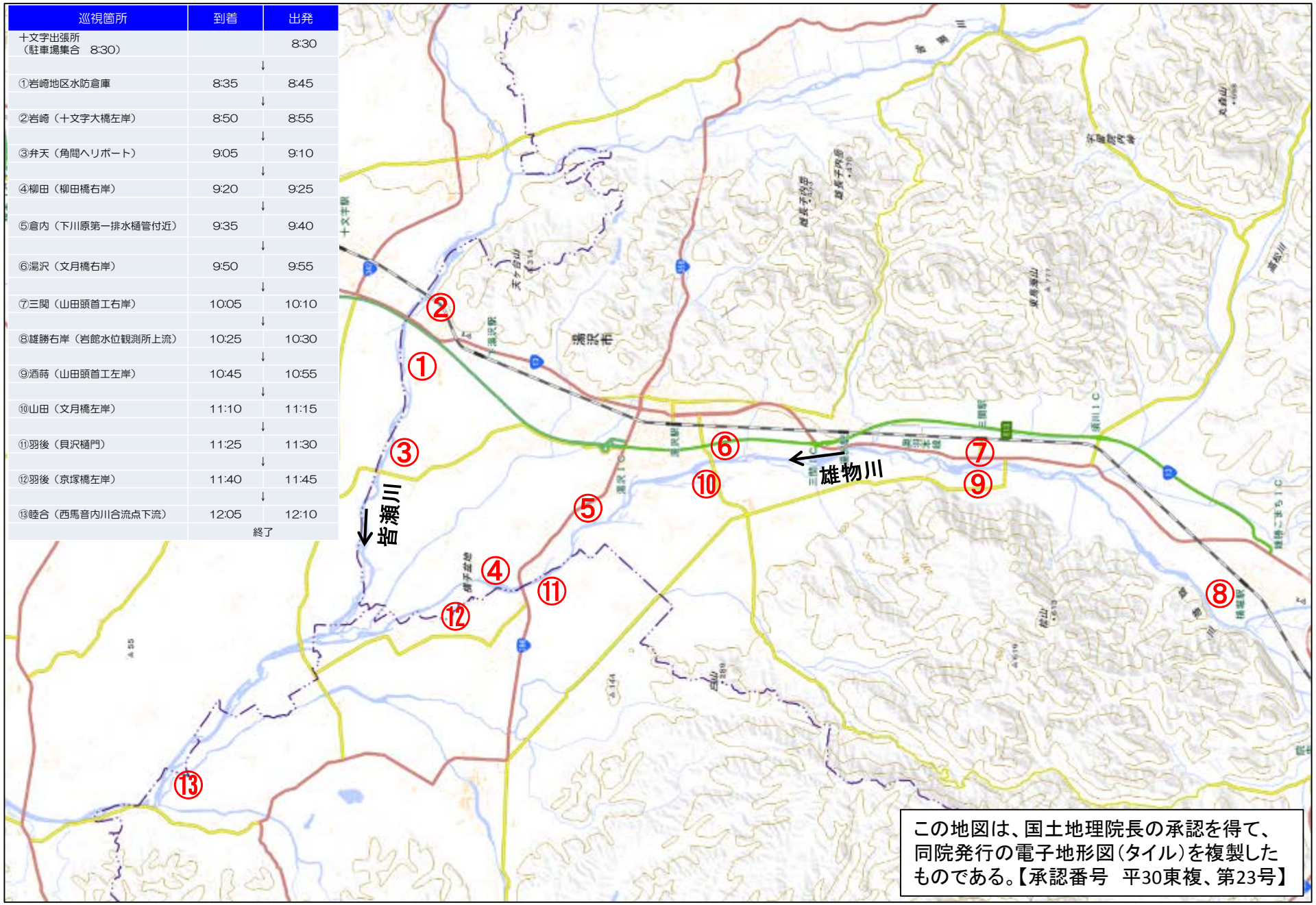

この地図は、国土地理院長の承認を得て、同院発行の電子地形図（タイル）を複製したものである。【承認番号　平30東複、第23号】

令和元年6月6日（木）

重要水防箇所合同巡視行程（平鹿地区）

別紙4

巡視箇所	到着	出発
十文字出張所 （駐車場集合　8:30）		8:30
	↓	
①成瀬川右岸（成瀬頭首工下流）	8:45	9:15
	↓	
②増田（皆瀬頭首工上流）	9:20	9:25
	↓	
③柳原（十文字大橋右岸）	9:35	9:40
	↓	
④睦合（今泉橋下流）	9:55	10:00
	↓	
⑤福地（開三ヶ村揚水機下流）	10:05	10:10
	↓	
⑥今宿（矢神船着場）	10:20	10:25
	↓	
⑦薄井（石持川合流点上流）	10:40	10:45
	↓	
⑧館合（大上橋右岸）	10:55	11:00
	↓	
⑨大雄水防倉庫	11:05	11:10
	↓	
⑨川西（大納川合流点下流）	11:25	11:40
	終了	

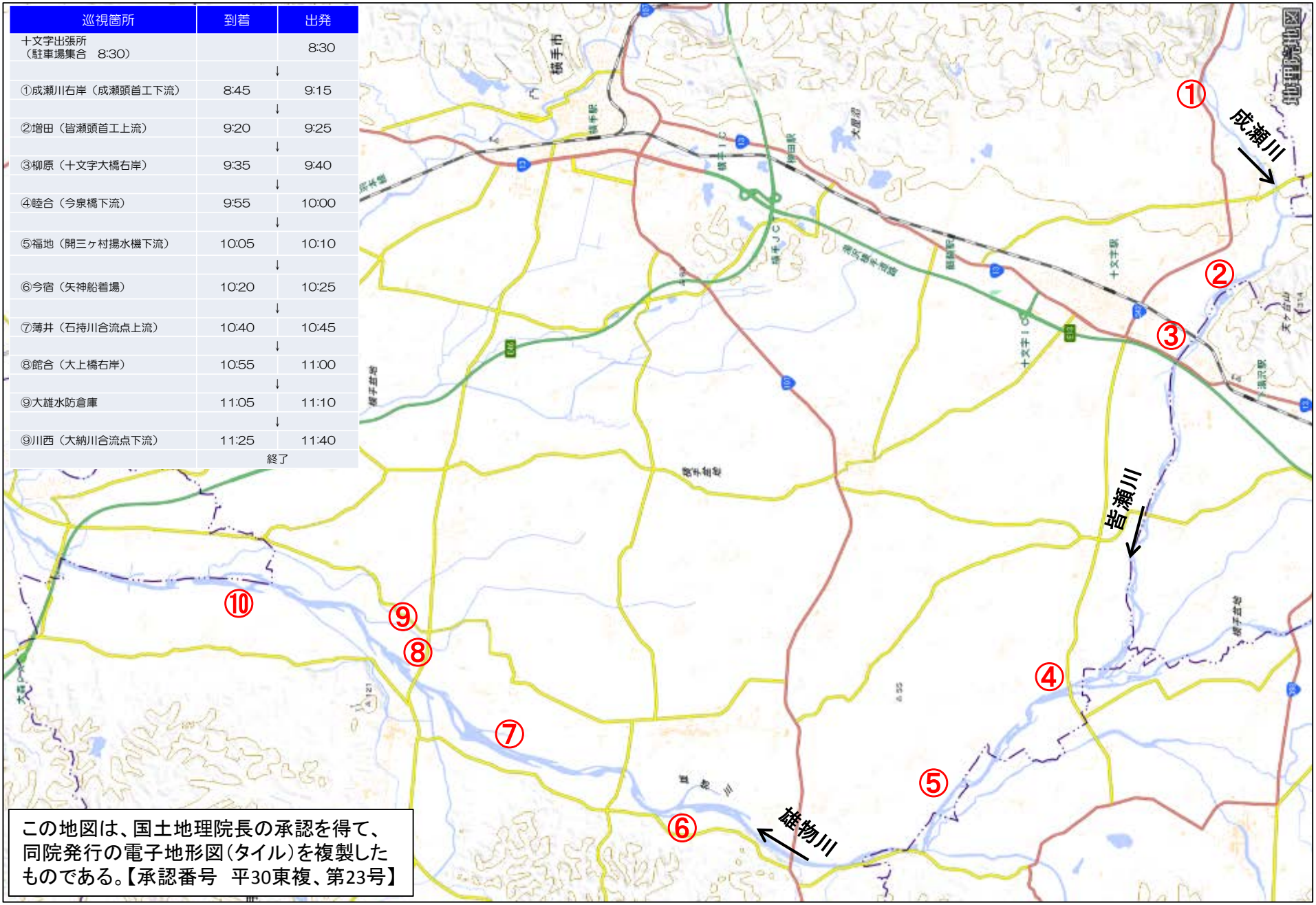

この地図は、国土地理院長の承認を得て、同院発行の電子地形図（タイル）を複製したものである。【承認番号　平30東複、第23号】

【参考】

平成３０年度の合同巡視実施状況



（仙北地区）



（雄勝地区）