記者発表資料

令和元年５月２２日
山形河川国道事務所

水害の未然防止と被害軽減に向けて！！

～最上川堤防の重要水防箇所を合同で巡視～

最上川上流洪水予報・水防連絡会（会長：山形河川国道事務所長 竹下正一）は、洪水時に迅速かつ的確な水防活動の実施を図り災害を未然に防ぐことを目的に、県・市町や水防団などの関係機関と合同で最上川の重要水防箇所※を巡視します。

○南陽地区　：　５月２９日（水）
○長井地区　：　５月３０日（木）
○村山地区　：　６月　４日（火）～　６月　５日（水）

※重要水防箇所：洪水時に堤防等の監視、巡視、水防活動を行うにあたり、特に注意を要する箇所や範囲です。

１．巡視日時及び集合場所

■南陽地区

日　　時：５月２９日（水）９：３０～１６：００
集合場所：窪田緊急資材倉庫（米沢市窪田町窪田地内）※置賜橋左岸上流

■長井地区

日　　時：５月３０日（木）９：３０～１６：００
集合場所：豊田コミュニティセンター（長井市時庭地内）

■村山地区

１ 日 目：６月４日（火）９：３０～１６：００
集合場所：志戸田災害対策車車庫（山形市志戸田地内）※三河橋左岸下流
２ 日 目：６月５日（水）９：３０～１２：００
集合場所：大旦川排水機場（村山市河島地内）※碁点橋右岸上流

２．参加機関

山形県、各市町、各消防署、各警察署、水防団

３．その他

・撮影は随時可能です。
・当日の天候や河川の状況で行程が変更となる場合があります。

〈発表記者会〉山形県政記者クラブ、米沢記者倶楽部

問い合わせ先			
（総括）	山形河川国道事務所　河川管理課長	藤原（ふじわら）　孝徳（こうとく）	TEL 023-688-8942
（村山地区担当）	寒河江出張所長	宮崎（みやざき）　裕之（ひろゆき）	TEL 0237-86-3069
（長井地区担当）	長井出張所長	後藤（ごとう）　淳一（じゅんいち）	TEL 0238-88-2310
（南陽担当地区）	南陽出張所長	岩瀬（いわせ）　秀一（しゅういち）	TEL0237-86-3069

国土交通省

＜南陽地区　＞　5月29日（水）　9:30～16:00
集合場所：米沢市窪田緊急資材倉庫



この地図は、国土地理院長の承認を得て、同院発行の電子地形図（タイル）を複製したものである。【承認番号　平30東複第23号】

＜長井地区　＞　5月30日（木）　9:30～16:00
集合場所：豊田コミュニティセンター

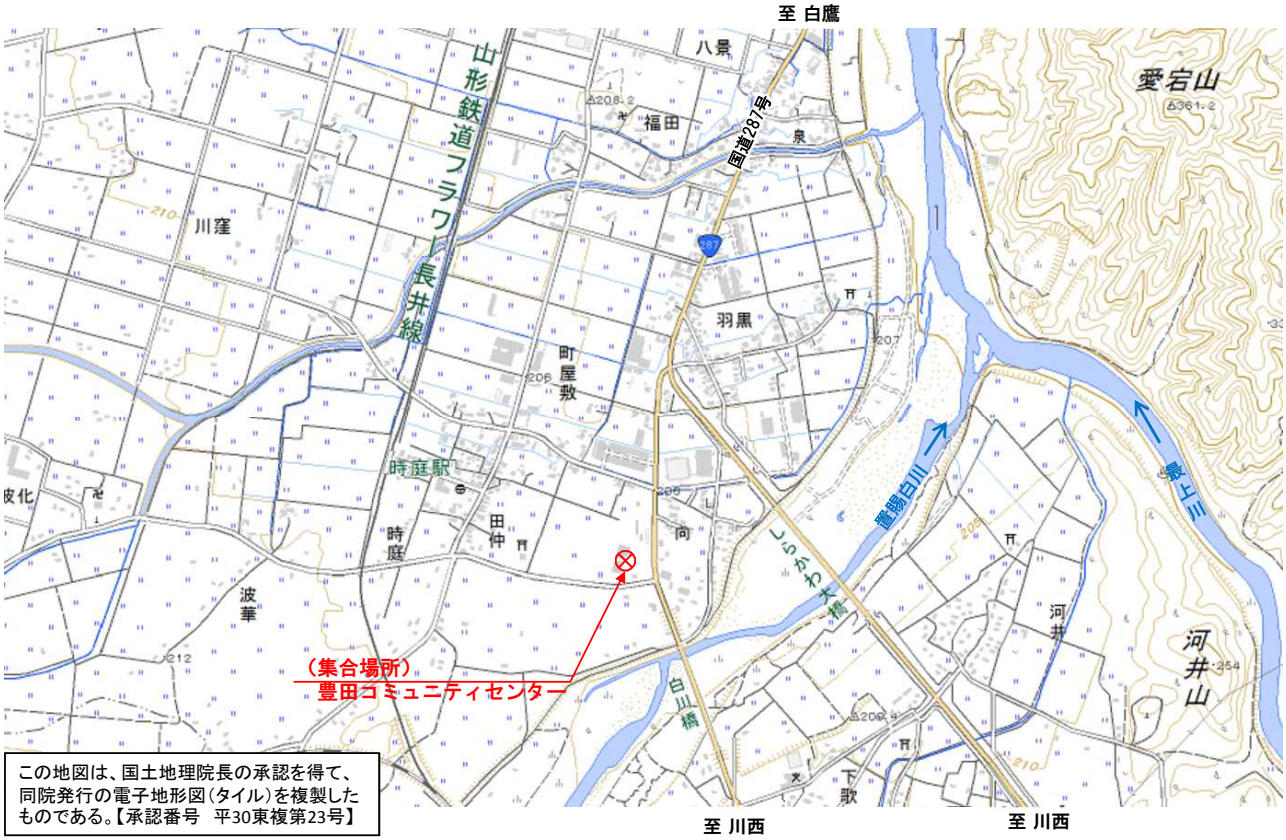

この地図は、国土地理院長の承認を得て、同院発行の電子地形図（タイル）を複製したものである。【承認番号　平30東複第23号】

＜村山地区　1日目＞　6月4日（火）　9:30～16:00
集合場所：志戸田災害対策車車庫

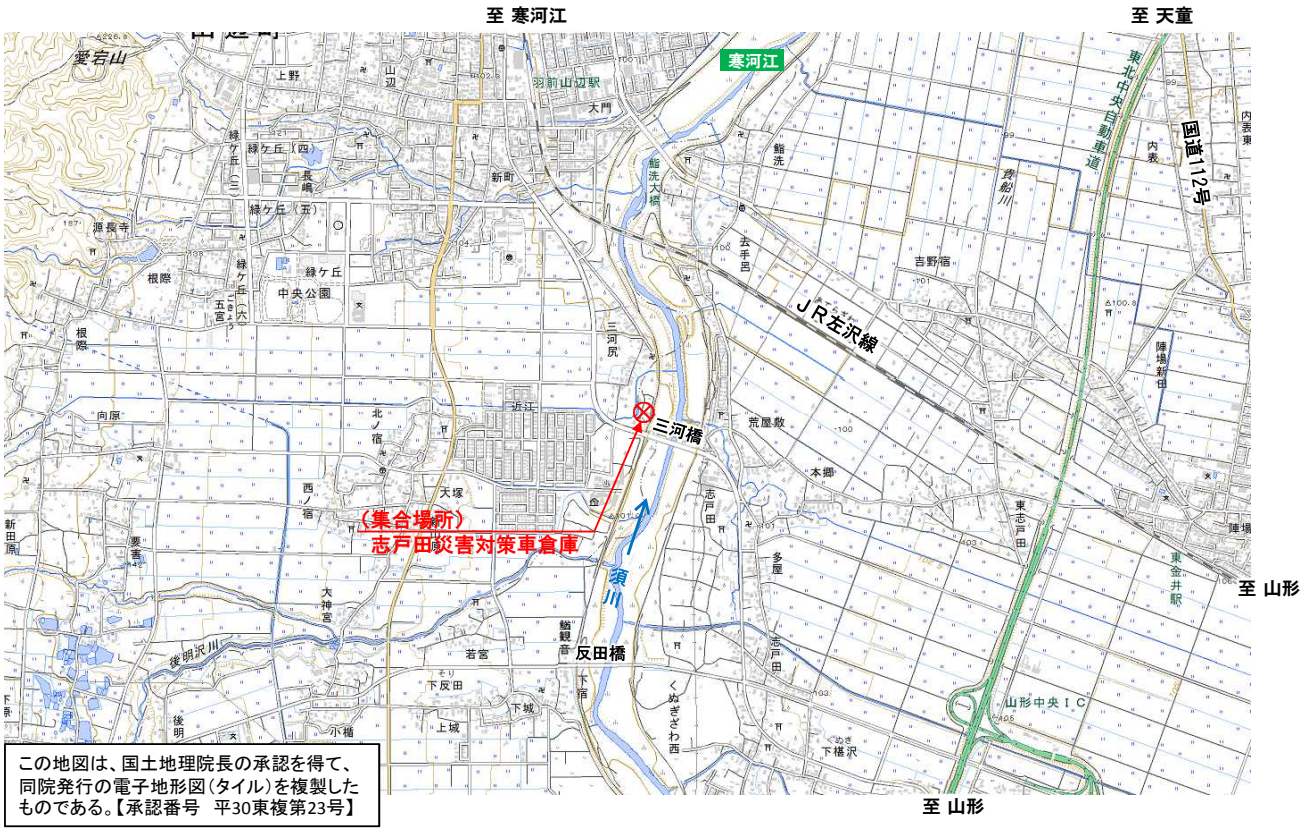

この地図は、国土地理院長の承認を得て、同院発行の電子地形図（タイル）を複製したものである。【承認番号　平30東複第23号】

＜村山地区　2日目＞　6月5日（水）　9:30～12:00
集合場所：大旦川排水機場

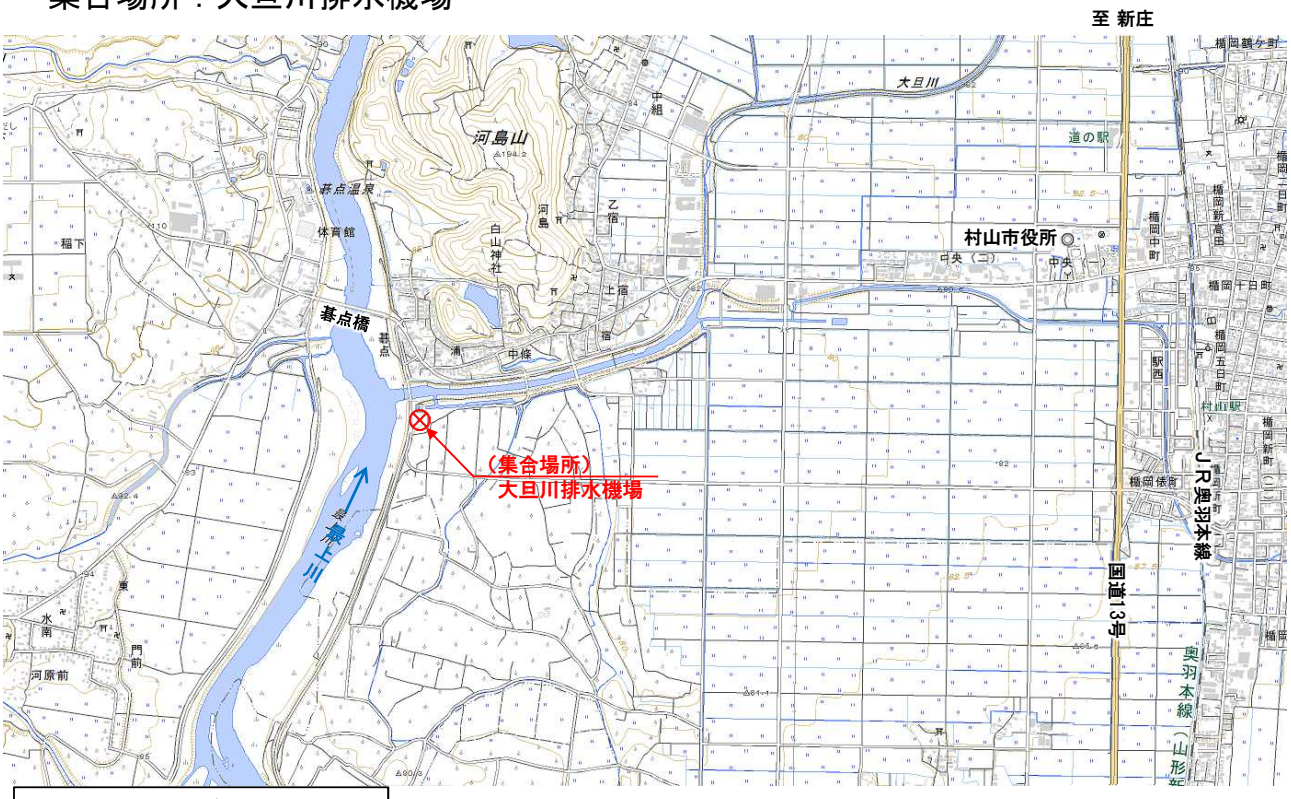

この地図は、国土地理院長の承認を得て、同院発行の電子地形図（タイル）を複製したものである。【承認番号　平30東複第23号】