国土交通省
Ministry of Land, Infrastructure, Transport and Tourism

Press Release

令和元年５月１５日
岩手県
宮古市
震災伝承ネットワーク協議会

震災伝承施設の登録証伝達式と案内標識お披露目式を行います

～初めての震災伝承施設ピクトグラム案内標識お披露目～

震災伝承ネットワーク協議会※1において、１９２件の震災伝承施設の登録を決定した旨、平成３１年３月２８日にお知らせしたところです。

このうち、第３分類施設※2については、案内標識に標章（ピクトグラム）※3の使用が可能となっております。

このたび、震災伝承施設（第３分類）の初めての登録証伝達式と標章（ピクトグラム）を用いた案内標識第１号のお披露目式を執り行います。

◎震災伝承施設の登録施設リストと位置図は、下記 URL からご覧になれます。
http://www.thr.mlit.go.jp/sinsaidensyou/sisetsu/facility/

※1：震災伝承ネットワーク協議会（構成機関：東北地方整備局、青森県、岩手県、宮城県、福島県、仙台市）
※2：「伝承施設」、「訪問のしやすさ」、「理解のしやすさ」の3条件を満たす施設
※2、※3：「震災伝承施設」登録制度を参照（ http://www.thr.mlit.go.jp/sinsaidensyou/youkou/ ）

登録証伝達式・案内標識お披露目式日程

■日時：令和元年５月２０日（月）１０：３０～１１：３０
■会場：岩手県宮古市田老　国道４５号　道の駅たろう隣接地　［別紙１］
■次第：１．主催者あいさつ
２．来賓あいさつ
３．地域からの期待の言葉
４．震災伝承施設の登録証伝達
５．震災伝承施設の案内標識お披露目（除幕）

＜添付資料＞
震災伝承施設　案内標識概要　［別紙２］

【発表記者会】岩手県政記者クラブ、宮城県政記者会、東北電力記者会、東北専門記者会

問合せ先

【震災伝承ネットワーク協議会について】
震災伝承ネットワーク協議会事務局（国土交通省東北地方整備局企画部）
震災対策調整官　大森（おおもり）　祐一（ゆういち）　（内線３１１８）
企画課　建設専門官　武田（たけだ）　哲英（てつひで）　（内線３１５３）
TEL：022-225-2171（代表）　FAX：022-221-9890

【現地式典（伝達式・お披露目式）について】
国土交通省東北地方整備局三陸国道事務所　交通対策課
課長　沼田（ぬまた）　龍治（りゅうじ）　（内線４７１）
TEL：0193-62-1711（代表）　FAX：0193-71-1734

別紙１

■式典会場　案内図

式典会場　：　岩手県宮古市田老町　　（道の駅「たろう」隣接　特設会場）

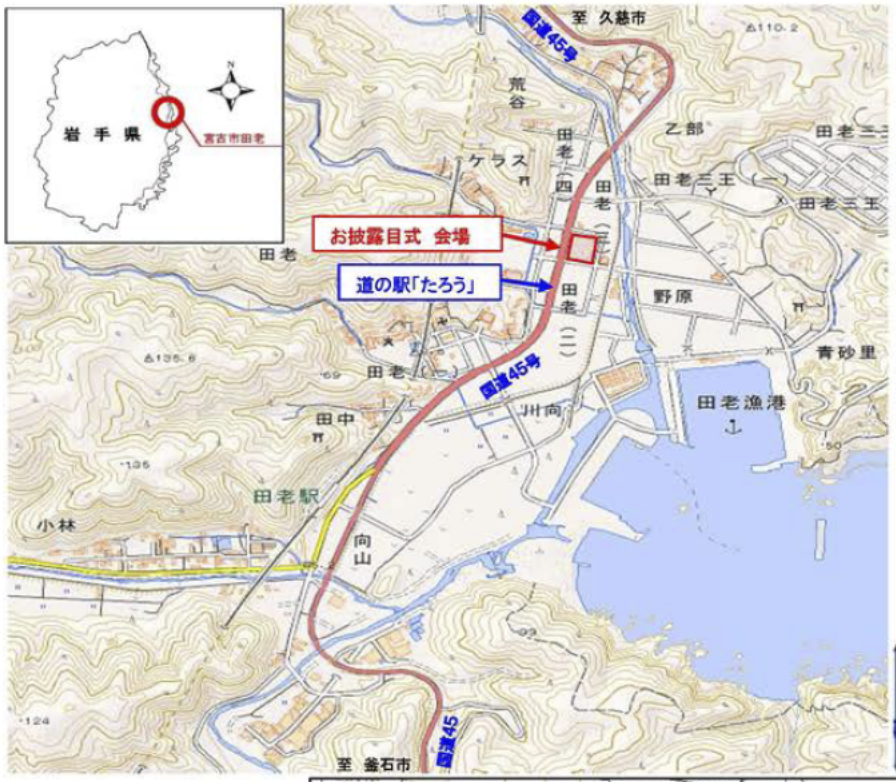

この地図は、国土地理院長の承認を得て、同院発行の電子地形図（タイル）を複製したものである。
【承認番号　平30東複、第23号】

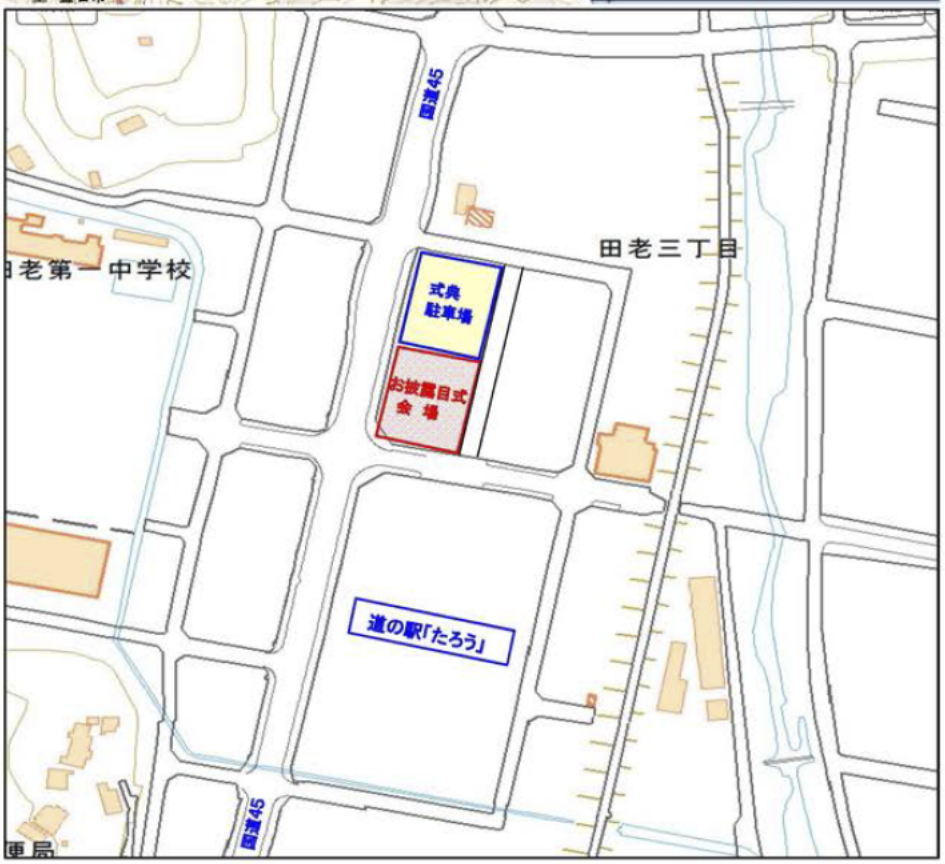

■震災伝承施設　案内標識概要

別紙2

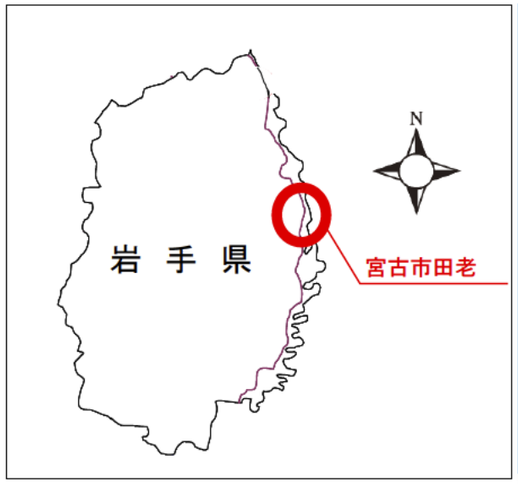

■震災伝承施設として「たろう観光ホテル」と「田老防潮堤」をH31年3月28日登録

■「第3分類」の震災伝承施設となり、案内板に標章（ピクトグラム）の使用が可能

（⇒「第3分類」とは、「震災伝承」、「訪問のしやすさ」、「理解のしやすさ」の3条件を満たす施設）

■国道45号道の駅たろう案内標識に、震災伝承施設案内板を併設



【ピクトグラム】

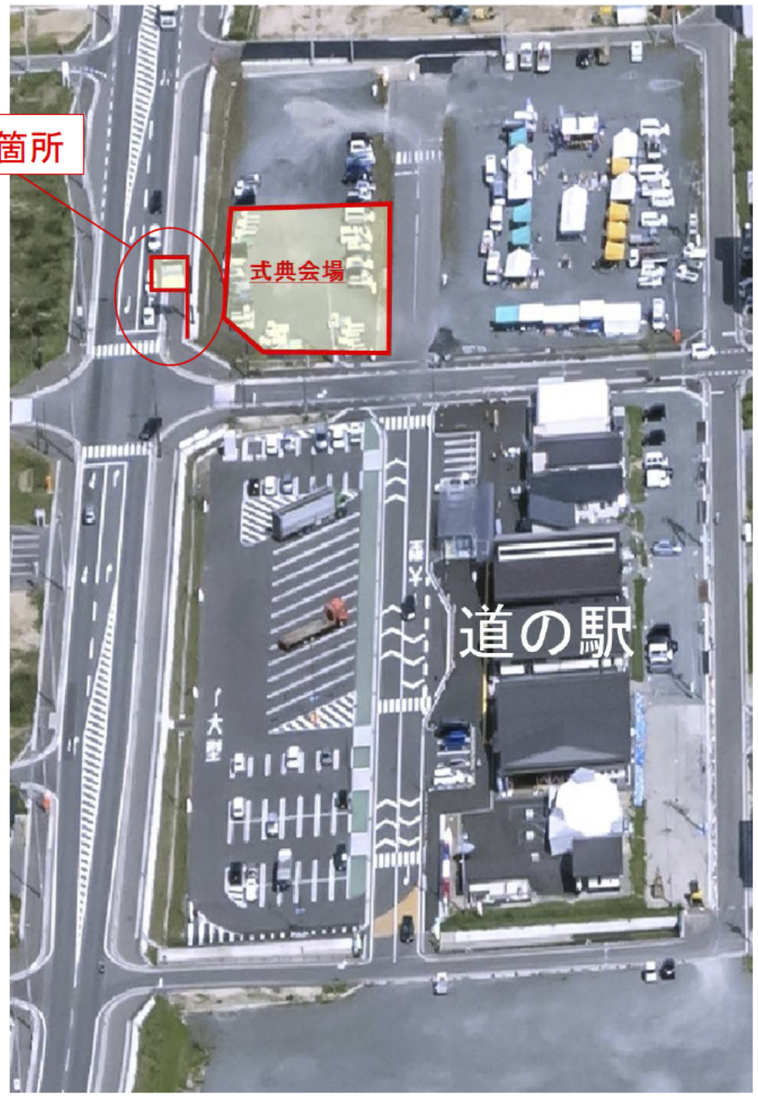





震災伝承施設　案内標識

※震災伝承施設は震災遺構等も含め、申請登録された施設の総称です。