記者発表資料

平成３１年４月２５日
国土交通省東北地方整備局
仙台河川国道事務所

復興道路《 E45 三陸沿岸道路》

（仮称）気仙沼湾横断橋の海上部主塔を架設します

平成31年5月8日（水）架設予定

国土交通省が整備を進めております「気仙沼道路」のうち、（仮称）気仙沼湾横断橋の海上部Ｐ１２橋脚主塔を５月８日（水）に架設する予定ですのでお知らせします。

なお、５月７日に実施の可否について改めてお知らせします。

《トピック》
3,000t 起重機船にて斜張橋の海上部主塔下段（約65m）を大ブロック架設

１．　橋梁概要
（仮称）気仙沼湾横断橋（別添詳細）

２．　架設予定
平成３１年５月８日（水）
※なお、５月７日（火）に実施について再度お知らせします。

３．　主なスケジュール（別添詳細）
① 6:30～　主塔下段　吊り上げ
7:30～　輸送台船　係留解除・出域
② 8:30～　主塔下段　縦起こし
③ 9:30～　主塔下段　位置合わせ
④10:30～　主塔下段　連結
⑤14:30～　主塔下段　玉掛外し

3,000t起重機船により大ブロック架設

４．　取材対応
８時００分～概要説明（30 分間程度）
朝日ふ頭現地説明場所（インフォメーションセンター）へお集まり下さい（別添詳細）
＜発表記者会：宮城県政記者会、東北電力記者会、東北専門記者会、気仙沼記者クラブ＞

お問い合わせ先

国土交通省　東北地方整備局　仙台河川国道事務所
副所長　外崎（とのさき）　高広（たかひろ）　電話：022-248-4131
建設専門官　手間本（てまもと）　康一（こういち）　電話：0226-24-3212

（仮称）気仙沼湾横断橋

位　置　図



『この地図は、国土地理院長の承認を得て、
同院発行の電子地形図（タイル）を複製した
ものである。（承認番号　平30東複、第23号）』

（仮称）気仙沼湾横断橋

橋　梁　概　要

■ 側面図

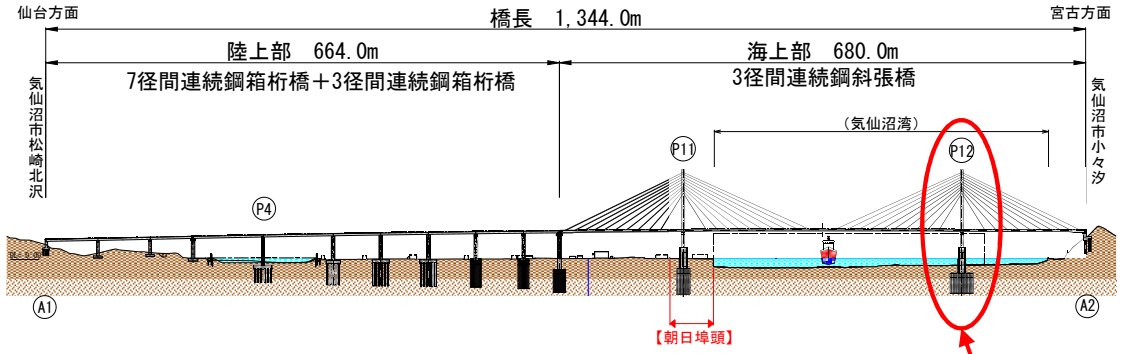

■ 平面図

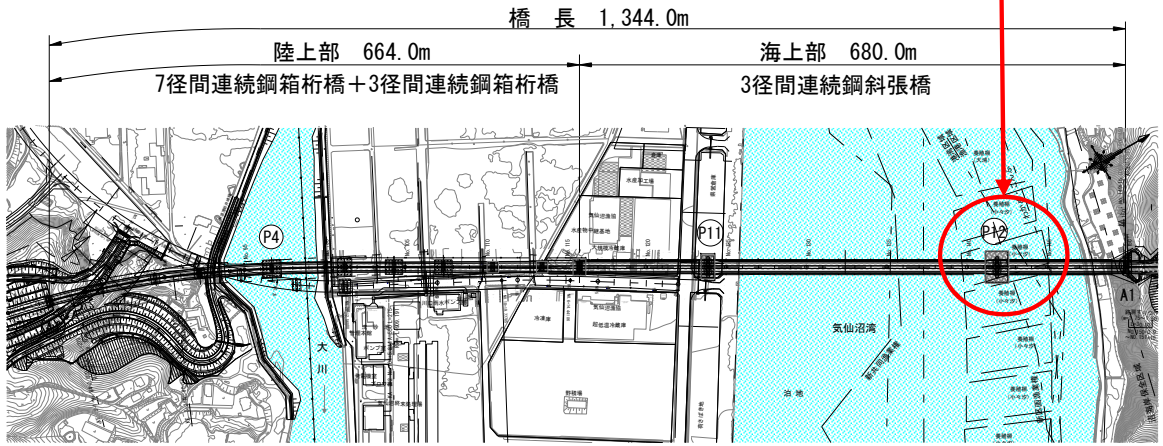

主塔架設

■ P12主塔正面図

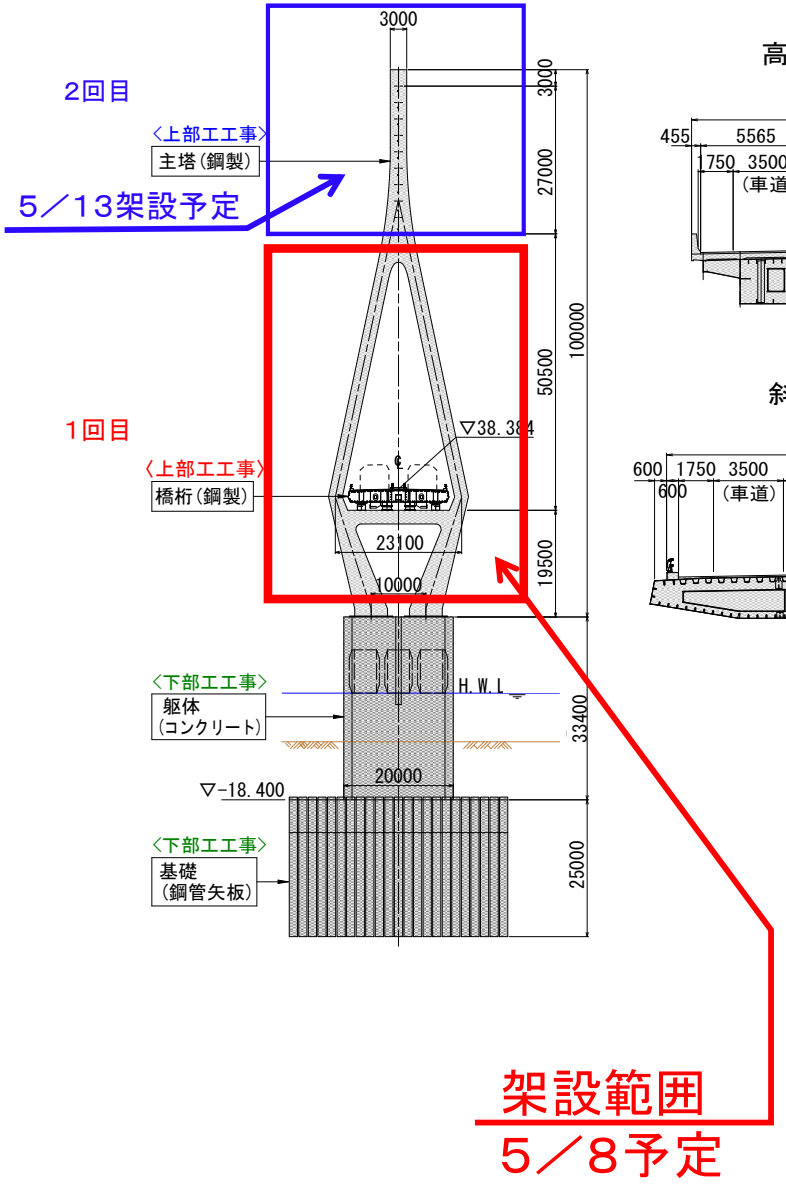

■ 主桁断面図

高架橋部

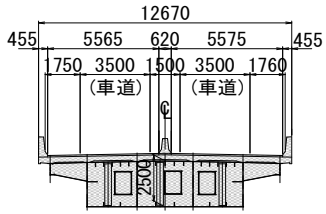

斜張橋部

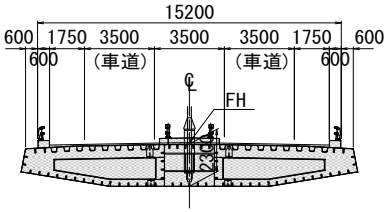


（仮称）気仙沼湾横断橋
平成31年3月13日時点
A2橋台
P12橋脚（今回架設）
P11橋脚
（架設完了）

（仮称）気仙沼湾横断橋__主塔架設タイムスケジュール（案）【下段】

作業内容：主塔下段架設														備考
作業項目	5時	6時	7時	8時	9時	10時	11時	12時	13時	14時	15時	16時	17時	18時	
朝礼・RYK・体操		朝礼・KYK・体操													
主塔下段吊上げ（①）			①主塔下段吊上げ												
輸送台船係留解除・出域				輸送台船係留解除・出域											
主塔下段縦起し（②）					②主塔下段縦起し										
主塔下段架設位置合わせ（③）						③主塔下段架設位置合わせ									
主塔下段連結（④）							④主塔下段連結								
主塔下段玉掛外し（⑤）											⑤主塔下段玉掛外し				



① 主塔下段吊上げ（6：30～）



② 主塔下段縦起し（8：30～）



② 主塔下段縦起し



③ 主塔下段位置合わせ（9：30～）



④ 主塔下段連結（10：30～）

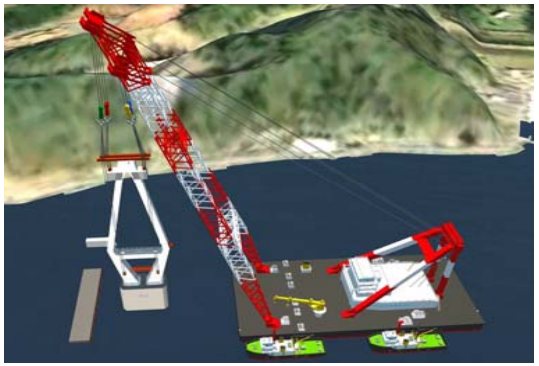

⑤ 主塔下段玉掛外し（14：30～）

取材場所案内図



『この地図は、国土地理院長の承認を得て、
同院発行の電子地形図（タイル）を複製した
ものである。（承認番号　平30東複、第23号）』



