記者発表資料

平成31年4月18日
岩手河川国道事務所
北上川ダム統合管理事務所

GW前に安全施設点検を実施します。

～より安全に河川を利用していただくために～

岩手県内各事務所では、河川敷周辺がレクリエーション活動など多くの方々に利用されていることを踏まえ、ゴールデンウィーク前に河川管理施設、河川区域、砂防施設、ダム施設等の安全利用点検を実施することとしましたのでお知らせします。

■ 点検箇所（直轄管理区間）

① 公園やグランドなど日常、人の入り込みを予定する施設
② 日常、人の集まりやすい場所にある水門、護岸、砂防、ダム等の施設
③ 工事中の部分

■ 点検項目

① 人がはまりこむ危険性のある陥没等
② 施設の変状
③ 施設高所からの落下等の恐れ

■ 点検時期（詳細は別添資料参照）

○ 岩手河川国道事務所
- 盛岡出張所 ： 4月23日に河川公園・水辺プラザ等を関係自治体等と合同で点検
- 水沢出張所 ： 4月22日・23日に河川公園・水辺プラザ等を関係自治体等と合同で点検
- 一関出張所 ： 4月22日に船着場・水辺プラザ等を関係自治体等と合同で点検
- 砂防 ： 4月19日に松川、葛根田川方面の施設を関係自治体等と合同で点検

○ 北上川ダム統合管理事務所
- 四十四田ダム ： 4月19日に盛岡市と合同で点検
- 御所ダム ： 4月19日に地元団体、関係自治体と合同で点検
- 田瀬ダム ： 4月22日に花巻市、遠野市、関係団体と合同で点検
- 湯田ダム ： 4月15日に西和賀町と合同で点検実施済み
- 胆沢ダム ： 4月23日に奥州市と合同で点検

■ 点検結果

点検結果は、ゴールデンウィーク前にお知らせします。

〈発表記者会：東北専門記者会、岩手県政記者クラブ、花巻記者クラブ、
北上記者クラブ、奥州市政記者クラブ、一関市政記者クラブ〉

問　合　せ　先
【河川・砂防】国土交通省　岩手河川国道事務所
【河川】 河川管理課長　宍戸（シシド） 博文（ヒロフミ）　（直通:019-624-3281）
【砂防】 建設監督官　中嶋（ナカジマ） 稔（ミノル）　（直通:019-624-3166）
【ダム】国土交通省　北上川ダム統合管理事務所（電話：019-643-7971）
【ダム】 管理第一課長　阿部（アベ） 孝章（タカアキ）

岩手河川国道事務所　安全利用点検予定箇所一覧表（GW前）

No.	出張所名等	河川名	点検箇所	予定日時	合同点検者
1	盛岡出張所	中津川	河川公園【中津川】 （盛岡市内丸（中ノ橋周辺））	4月23日 9:00～	盛岡市公園みどり課 NPO法人　もりおか中津川の会
2		北上川	夕顔瀬橋～開運橋【木伏公園および周辺】 （盛岡市盛岡駅北通～盛岡駅前通）	4月23日 10:00～	盛岡市公園みどり課
3		北上川	盛岡地区水辺プラザ【津志田地区・都南大橋付近】 （盛岡市向中野地先）	4月23日 11:15～	盛岡市公園みどり課
4	水沢出張所	北上川	船着場【花巻南大橋下流右岸】 （花巻市東十二丁目）	4月22日 10:00～	
5		北上川	河川公園【朝日橋付近右岸】 （花巻市里川口）	4月22日 10:25～	花巻市（公園緑地課）
6		北上川	花巻水辺プラザ【イギリス海岸右岸】 （花巻市下小舟渡）	4月22日 10:50～	花巻市（賢治まちづくり課） ドーバーファーム市民の会
7		猿ヶ石川	町井水辺プラザ【東和大橋左岸】 （花巻市東和町町井）	4月22日 13:30～	花巻市（東和総合支所地域振興課）
8		猿ヶ石川	南成島水辺プラザ【毘沙門橋左岸】 （花巻市東和町南成島）	4月22日 14:10～	花巻市（東和総合支所地域振興課）
9		北上川	河川公園【大曲橋上流右岸】 （奥州市前沢白山）	4月23日 9:00～	奥州市（前沢総合支所地域整備課） 大曲水辺に夢をつくろう会
10		北上川	水沢水辺プラザ【藤橋付近右岸】 （奥州市水沢姉体）	4月23日 9:45～	奥州市（都市計画課）
11		北上川	河川公園【藤橋下流左岸】 （奥州市水沢鶴城）	4月23日 10:20～	奥州市（都市計画課）
12		広瀬川	江刺北上川水辺の楽校【桜木橋上流左岸】 （奥州市江刺下河原）	4月23日 11:15～	奥州市（都市計画課） 江刺北上川水辺の楽校運営協議会
13		北上川	北上水辺プラザ【展勝地付近左岸】 （北上市立花）	4月23日 13:40～	北上市（都市計画課）
14		北上川	低水護岸【珊瑚橋下流右岸】 （北上市川岸）	4月23日 14:30～	
15	一関出張所	磐井川	一関水辺プラザ （一関狐禅寺）	4月22日 9:00～	一関市（都市整備課）
16		磐井川	磐井川緑地河川公園 （一関市青葉一丁目）	4月22日 10:20～	一関市（都市整備課）
17		北上川	川崎水辺プラザ （一関市川崎町薄衣）	4月22日 13:40～	一関市（川崎支所建設課） NPO法人北上川サポート協会
18		北上川	川崎防災ST船着場 （一関市川崎町薄衣）		
19		北上川	一関遊水地展望台 （一関市舞川）	4月22日 15:00～	
20		北上川	平泉地区水辺プラザ （西磐井郡平泉町平泉）	4月22日 15:30～	平泉町（建設水道課）
21	砂防	葛根田川	葛根田川第1砂防堰堤【玄武風柳亭付近】 （雫石町長山地内）	4月19日 10:30～	雫石町（地域整備課） 砂防ボランティア岩手県協会
22		松川	西根床固工群【岩手山焼走り国際交流村付近】 （八幡平市平笠地内）	4月19日 13:30～	八幡平市（建設課） 砂防ボランティア岩手県協会
23		松川	松川第1砂防堰堤 （八幡平市松尾寄木地内）	4月19日 14:30～	八幡平市（建設課） 砂防ボランティア岩手県協会

※当日、やむを得ない事情等で進入・確認できない場合は今回の点検から除外します。
※時間は参考であり、状況により変化する可能性があります。

GW前の安全利用点検位置図 【盛岡出張所管内】　　実施日：平成31年4月23日（火）

NO	点検箇所名	住　所	時　間	合同点検者
①	河川公園 （中津川）	盛岡市内丸（中ノ橋周辺） 集合場所：中ノ橋右岸下流	9：00～9：45	盛岡市公園みどり課 NPO法人　もりおか中津川の会
	↓			
②	夕顔瀬橋～開運橋 （木伏公園および周辺）	盛岡市盛岡駅北通～ 盛岡駅前通 集合場所：夕顔瀬橋右岸下流	10：00～10：45	盛岡市公園みどり課
	↓			
③	盛岡地区水辺プラザ （津志田地区・都南大橋付近）	盛岡市向中野地先 集合場所：津志田防災 ステーション駐車場	11：15～11：45	盛岡市公園みどり課

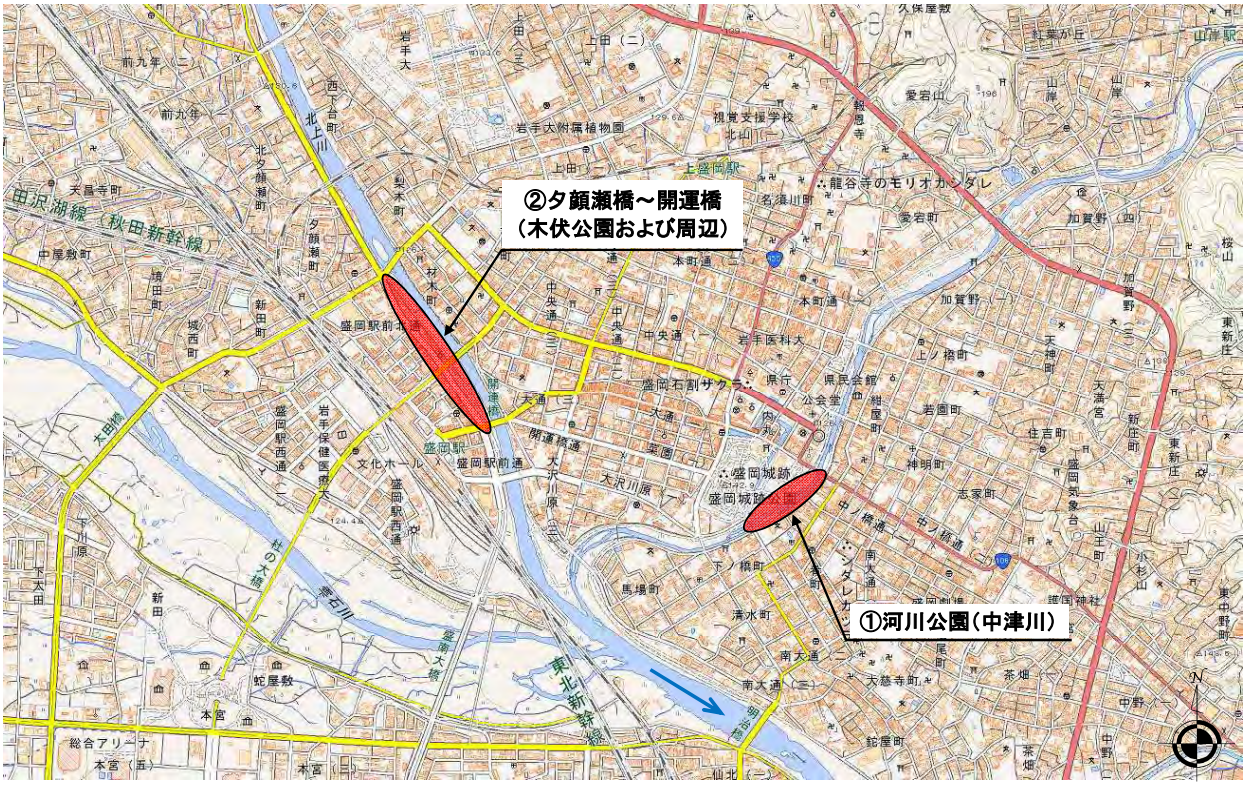

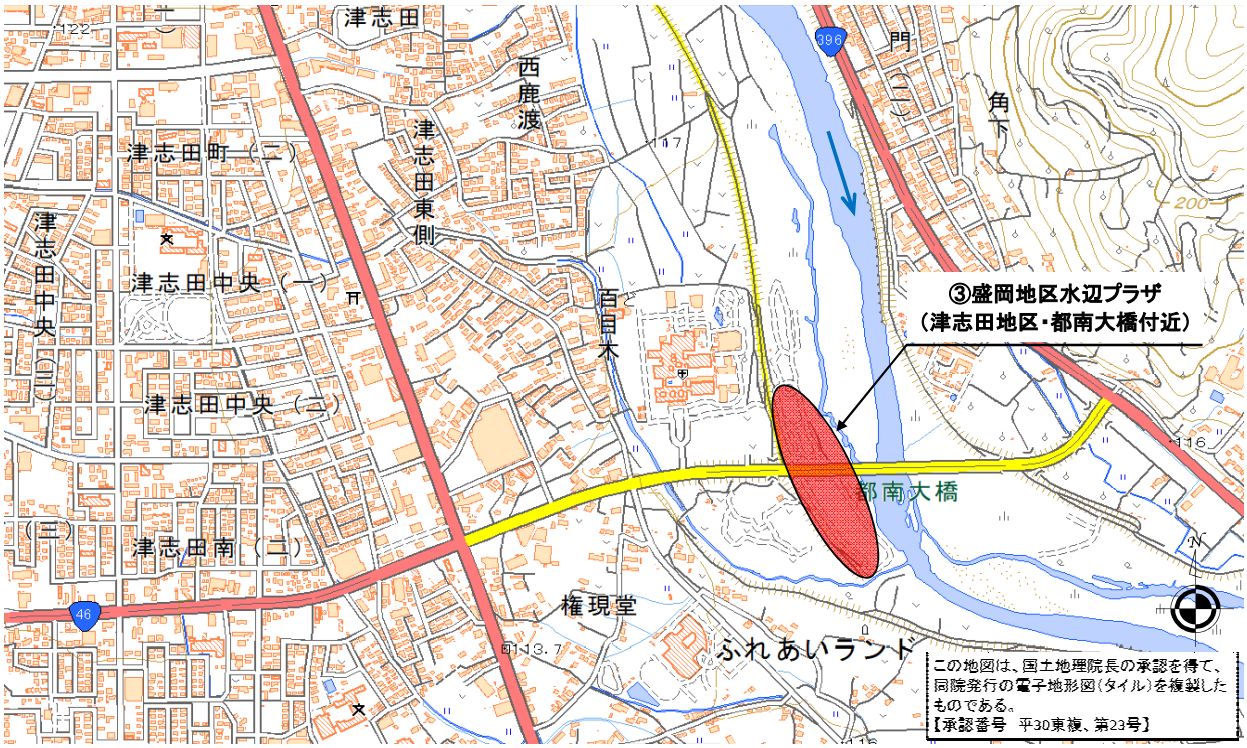

GW前の安全利用点検位置図 【水沢出張所管内】　　実施日：平成31年4月22日（月）

NO	点検箇所名	住　所	時　間	合同点検者
①	船着場	花巻市東十二丁目 （花巻南大橋下流右岸）	10:00～10:15	
	↓			
②	河川公園	花巻市里川口 （朝日橋付近右岸）	10:25～10:40	花巻市（公園緑地課）
	↓			
③	花巻水辺プラザ	花巻市下小舟渡 （イギリス海岸右岸）	10:50～11:30	花巻市（賢治まちづくり課） ドーバーファーム市民の会
	↓			
④	町井水辺プラザ	花巻市東和町町井 （東和大橋左岸）	13:30～14:00	花巻市（東和総合支所地域振興課）
	↓			
⑤	南成島水辺プラザ	花巻市東和町南成島 （毘沙門橋左岸）	14:10～14:30	花巻市（東和総合支所地域振興課）

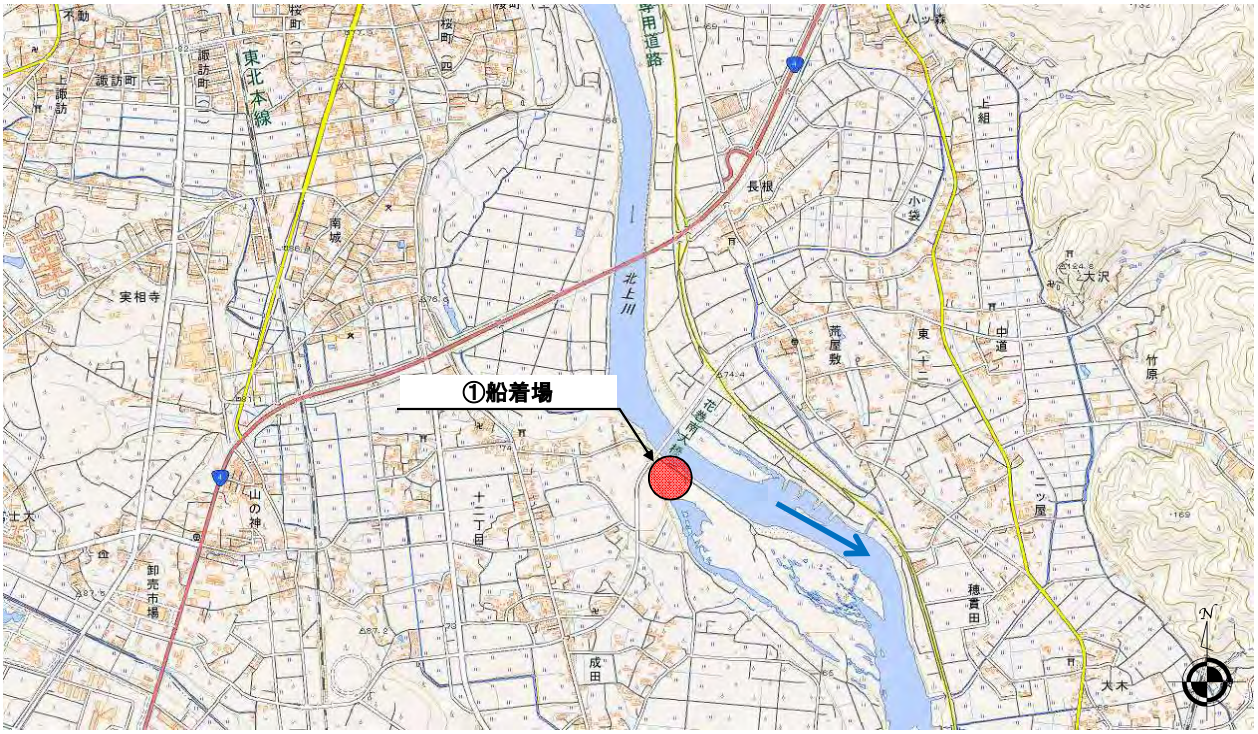

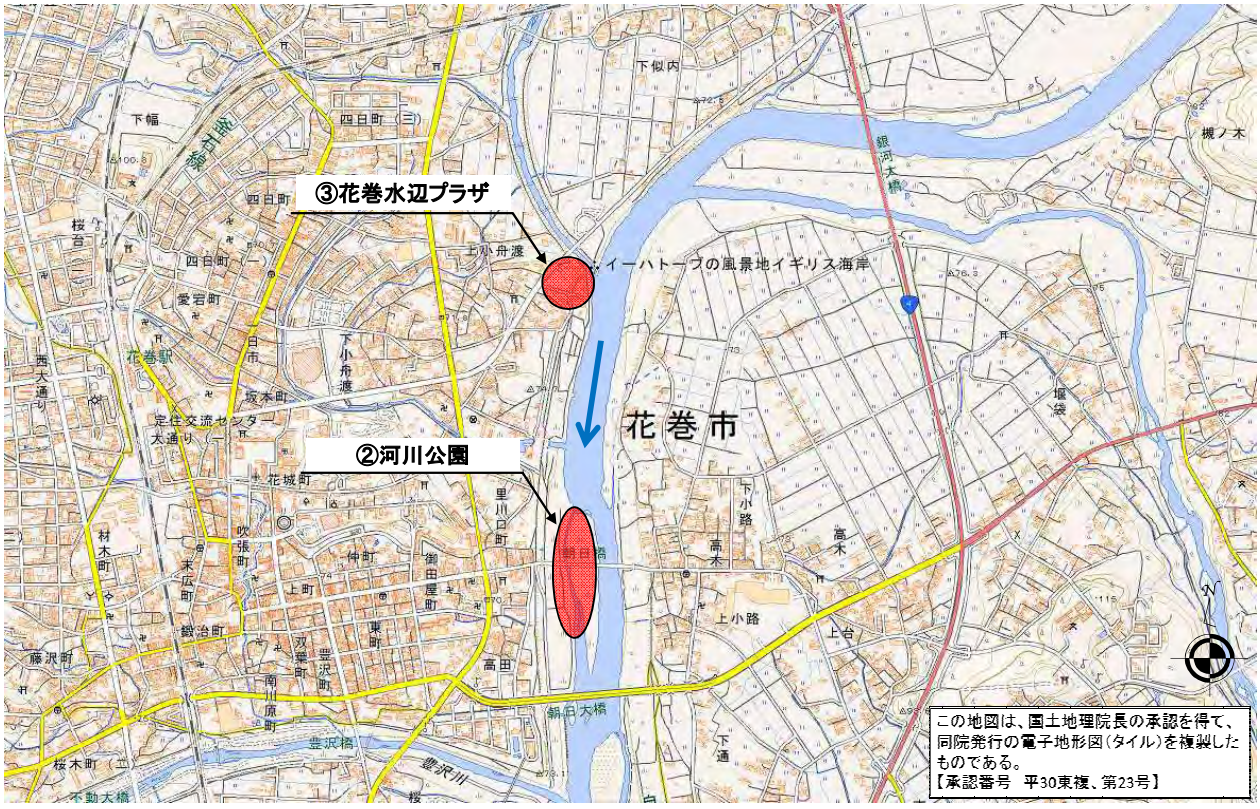


花巻市
④町井水辺プラザ
⑤南成島水辺プラザ
猿ヶ石川橋
猿ヶ石川
東和町北成島
東和町南成島
東和町町井
東和町落合
東和町小通
北成島上
一反田
手古内
上敷沢
八日市場
この地図は、国土地理院長の承認を得て、同院発行の電子地形図（タイル）を複製したものである。
【承認番号　平30東複、第23号】

GW前の安全利用点検位置図 【水沢出張所管内】　　実施日：平成31年4月23日（火）

NO	点検箇所名	住　所	時　間	合同点検者
①	河川公園	奥州市前沢白山 （大曲橋上流右岸）	9:00～9:30	奥州市（前沢総合支所地域整備課） 大曲水辺に夢をつくろう会
	↓			
②	水沢水辺プラザ	奥州市水沢姉体 （藤橋付近右岸）	9:45～10:15	奥州市（都市計画課）
	↓			
③	河川公園	奥州市水沢鶴城 （藤橋下流左岸）	10:20～10:45	奥州市（都市計画課）
	↓			
④	江刺北上川水辺の楽校	奥州市江刺下河原 （桜木橋上流左岸）	11:15～11:55	奥州市（都市計画課） 江刺北上川水辺の楽校運営協議会
	↓			
⑤	北上水辺プラザ	北上市立花 （展勝地付近左岸）	13:40～14:20	北上市（都市計画課）
	↓			
⑥	低水護岸	北上市川岸 （珊瑚橋下流右岸）	14:30～14:45	



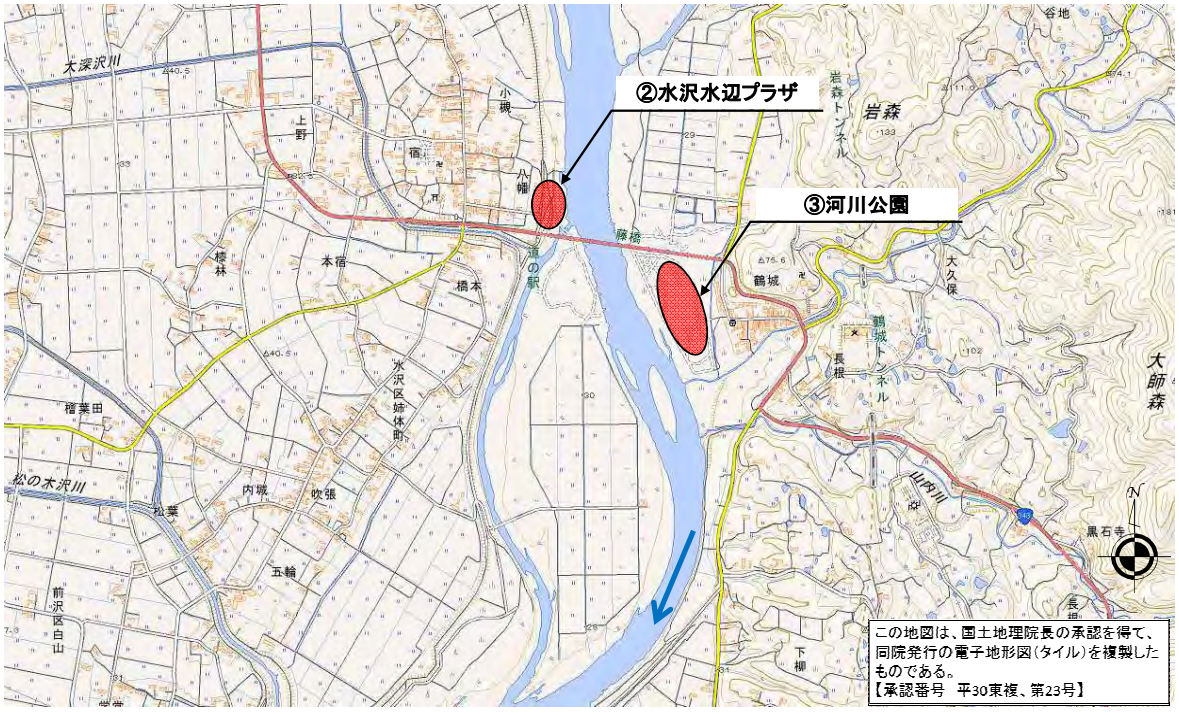





この地図は、国土地理院長の承認を得て、同院発行の電子地形図（タイル）を複製したものである。
【承認番号　平30東複、第23号】

GW前の安全利用点検位置図 【一関出張所管内】　　実施日：平成31年4月22日（月）

NO	点検箇所名	住　所	時　間	合同点検者
①	一関水辺プラザ	一関市狐禅寺	9:00～10:00	一関市（都市整備課）
	↓			
②	磐井川緑地河川公園	一関市青葉一丁目	10:20～11:20	一関市（都市整備課）
	↓			
③	川崎水辺プラザ	一関市川崎町薄衣	13:40～14:40	一関市（川崎支所建設課） NPO法人北上川サポート協会
④	川崎防災ST船着場			
	↓			
⑤	一関遊水地展望台	一関市舞川	15:00～15:15	
	↓			
⑥	平泉地区水辺プラザ	西磐井郡平泉町平泉	15:30～16:00	平泉町（建設水道課）

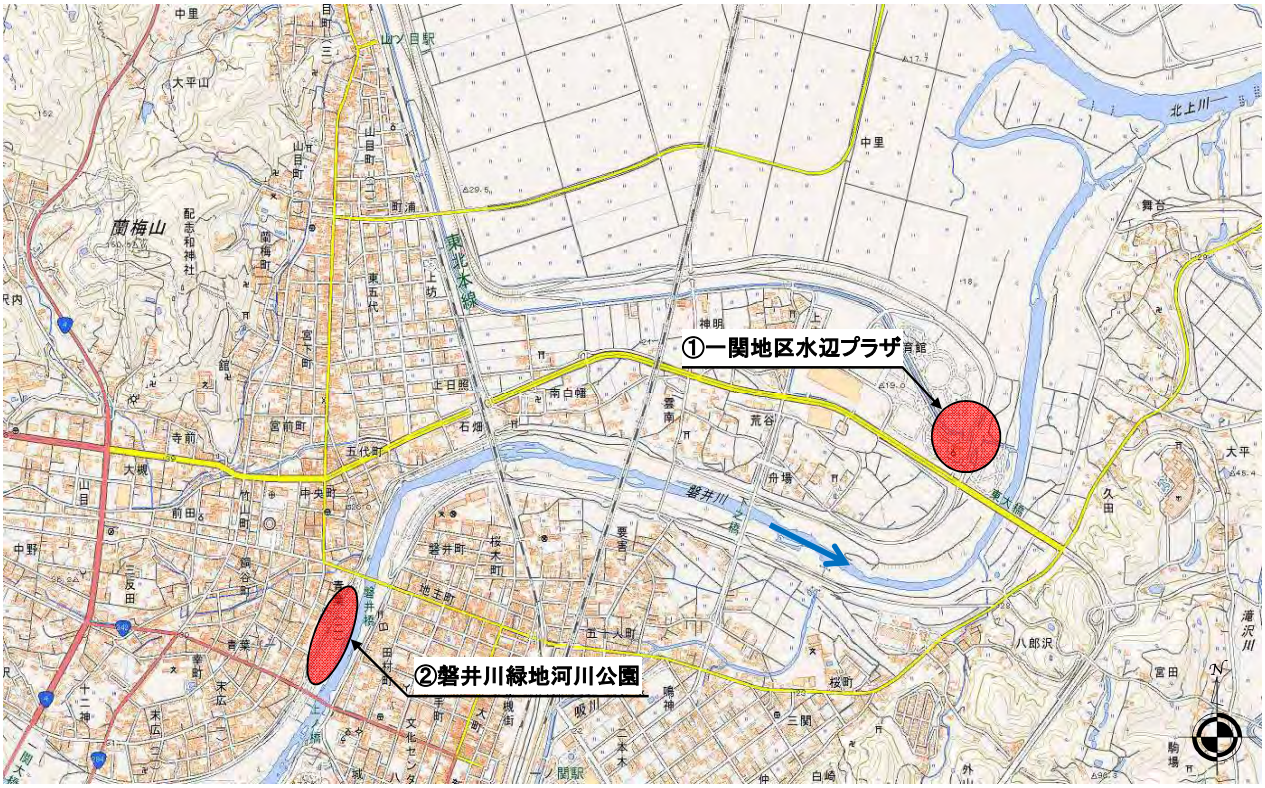

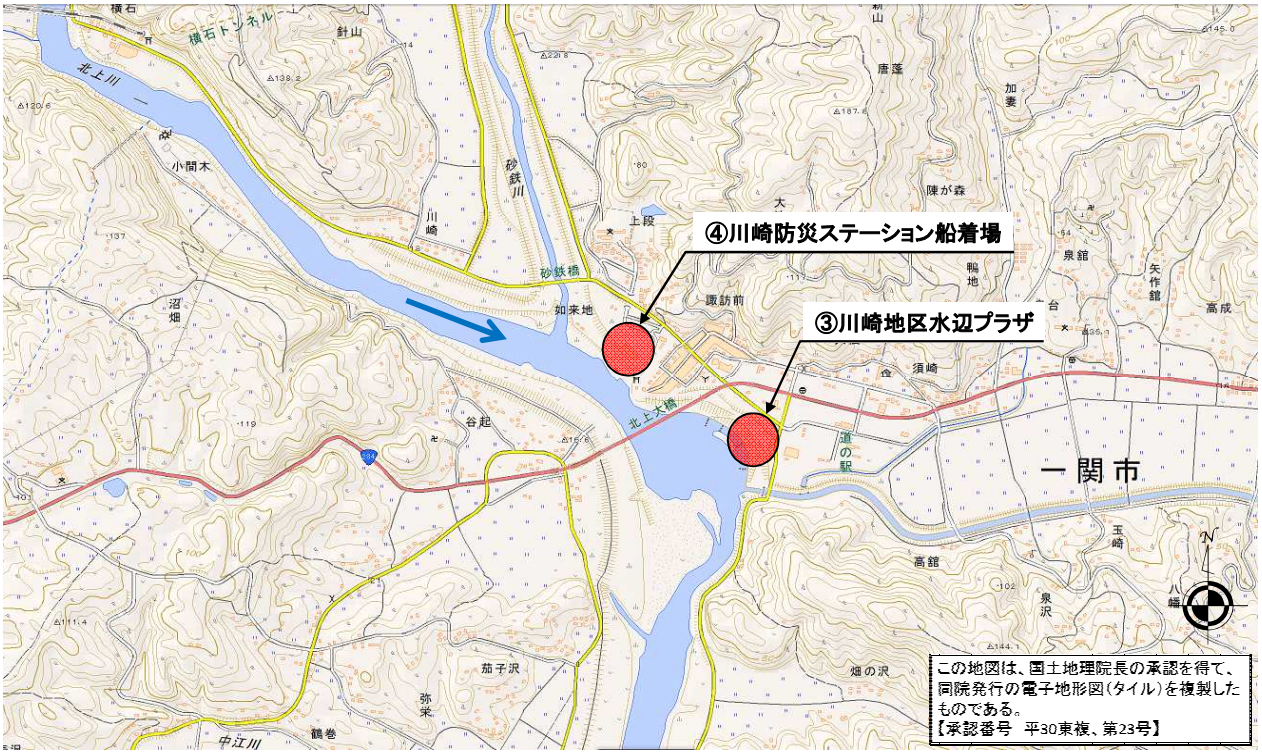


平泉町
⑤一関遊水地展望台
東北本線
北上川
東北新幹線
観音山
一関トンネル
東北自動車道
中尊寺PA


⑥平泉地区水辺プラザ
平泉町
東北本線
北上川
高館橋
柳之御所遺跡
無量光院跡
毛越寺跡附鎮守社跡（特）
毛越寺跡
旧観自在王院庭園
中尊寺境内（特）
中尊寺PA
この地図は、国土地理院長の承認を得て、同院発行の電子地形図（タイル）を複製したものである。
【承認番号　平30東複、第23号】

GW前の安全利用点検位置図 【砂防施設】　　実施日：平成31年4月19日（金）

【雫石町管内】

NO	点検箇所名	時　間	合同点検者
①	葛根田川第1砂防堰堤	10：30～11：00	雫石町（地域整備課） 砂防ボランティア岩手県協会

【八幡平市管内】

NO	点検箇所名	時　間	合同点検者
②	西根床固工群	13：30～14：00	八幡平市（建設課） 砂防ボランティア岩手県協会
	↓		
③	松川第1砂防堰堤	14：30～15：00	八幡平市（建設課） 砂防ボランティア岩手県協会



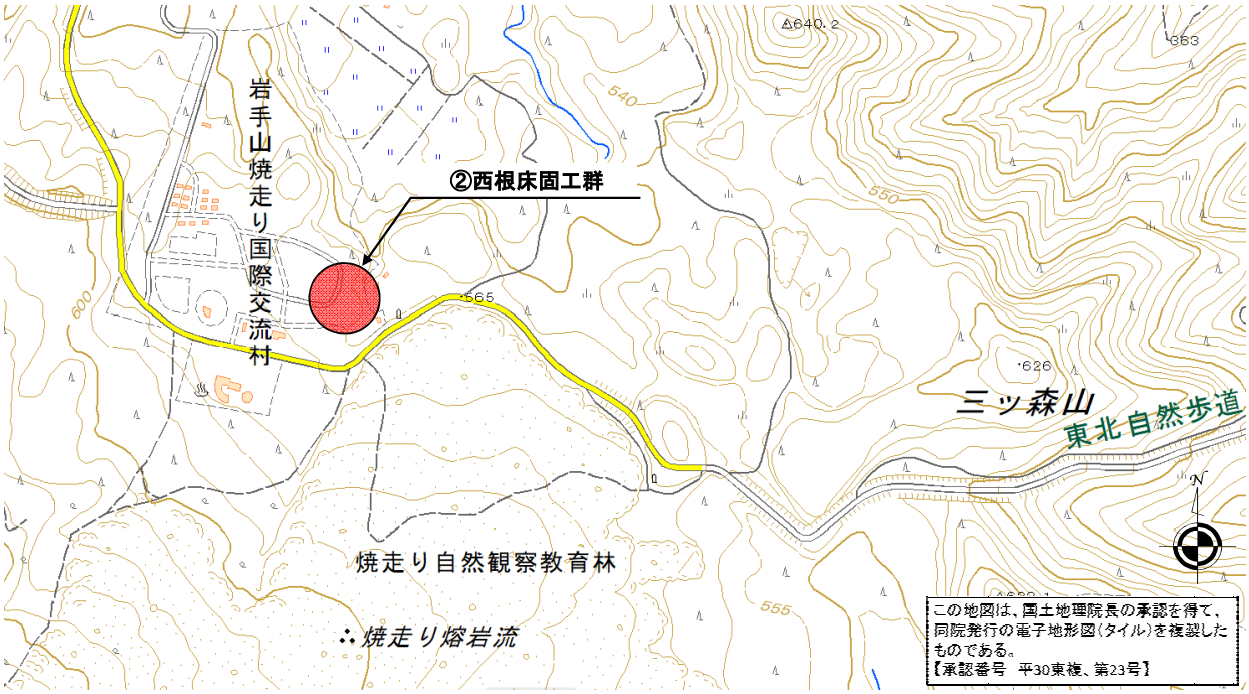

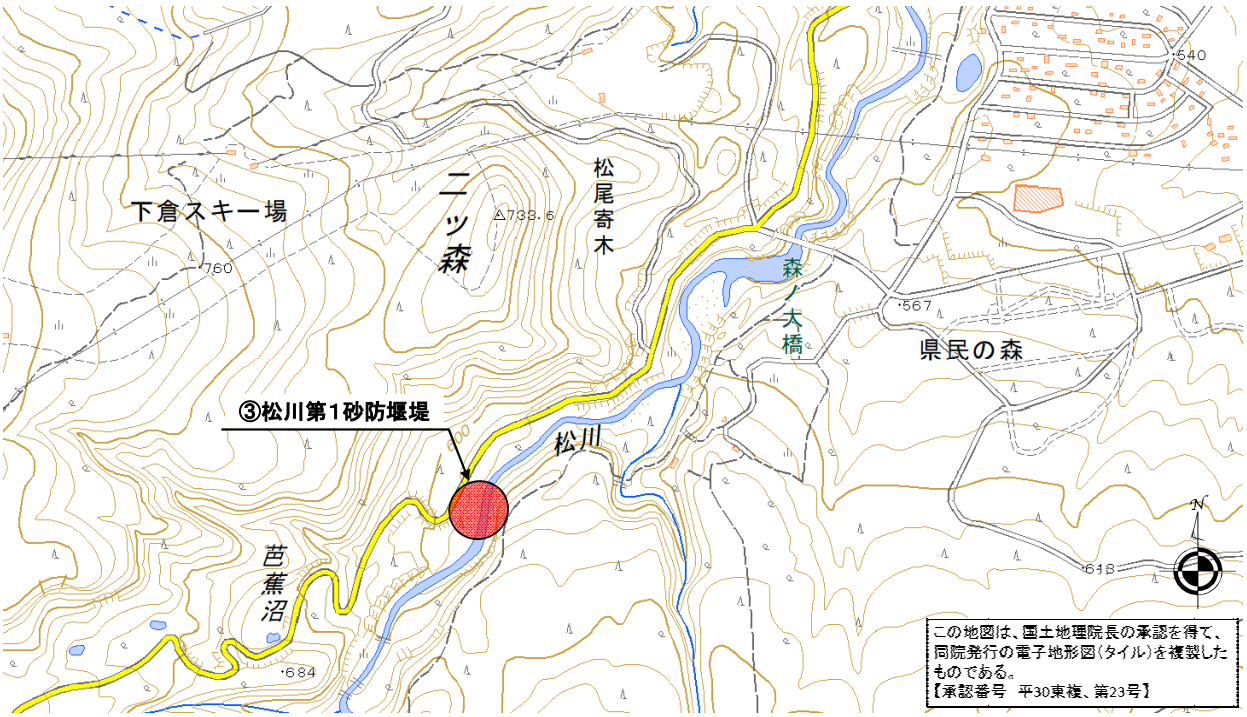
下倉スキー場
760
一ツ森
△738.6
松尾寄木
森ノ大橋
567
540
県民の森
③松川第1砂防堰堤
松川
芭蕉沼
684
618
N
この地図は、国土地理院長の承認を得て、同院発行の電子地形図(タイル)を複製したものである。
【承認番号　平30東複、第23号】

北上川ダム統合管理事務所　安全利用点検予定箇所一覧表（GW前）

No.	ダム名	点検箇所	予定日時	合同点検者
1	四十四田ダム	ダムサイト地区 （盛岡市上田字松屋敷地先）※別添図あり	4月19日 10：00頃～	盛岡市(公園みどり課)
2		柳平水辺公園地区 （盛岡市川又地先）※別添図あり	4月19日 10：35頃～	
3		松園水辺公園地区（遊歩道含む） （盛岡市上田字小鳥沢地先）※別添図あり	4月15日 実施済み	
4	御所ダム	御所ダム管理所構内 ※別添図あり	4月19日 13:40頃～	御所湖の清流を守る会 盛岡地方振興局　土木部　道路整備課 盛岡市　都市整備部　公園みどり課 雫石町　地域整備課 御所湖広域公園管理事務所 御所湖広域公園艇庫 北上川流域連携交流会
5		塩ヶ森水辺園地 ※別添図あり	4月19日 14:05頃～	
6		のりもの広場 ※別添図あり	4月19日 14:30頃～	
7		町場園地 ※別添図あり	4月19日 14:55頃～	
8		つなぎ多目的運動場、県営漕艇場（除園地） ※別添図あり	4月19日 15:15頃～	
9		南園地 ※別添図あり	4月19日 15:35頃～	
10	田瀬ダム	柏木平地区【河川公園】 （遠野市宮守町地先）※別添図あり	4月22日 10:00頃～	遠野市宮守総合支所（地域振興課） 柏木平レイクリゾート(株)
11		向田瀬地区【ヨットハーバー】 （花巻市東和町田瀬地先）※別添図あり	4月22日 10：45頃～	花巻市（スポーツ振興課）
12		白土地区【旧あやめ園】 （花巻市東和町田瀬地先）※別添図あり	4月22日 13:30頃～	花巻市東和総合支所（地域振興課）
13		白土地区【親水公園】 （花巻市東和町田瀬地先）※別添図あり	4月22日 14:20頃～	
14		横峰地区【オートキャンプ場】 （花巻市東和町田瀬地先）※別添図あり	4月22日 15:05頃～	
15		横峰地区【釣り公園】 （花巻市東和町田瀬地先）※別添図あり	4月22日 15:30頃～	
16		横峰地区【ふれあいランド】 （花巻市東和町田瀬地先）※別添図あり	4月22日 16:00頃～	
17		ダムサイト地区 （花巻市東和町田瀬地先）※別添図あり	4月22日 16:20頃～	
18	湯田ダム	錦秋湖大石公園	4月15日 実施済み	西和賀町　観光商工課
19		廻戸釣り公園		
20		錦秋湖川尻総合公園		
21		川尻公園（川尻小公園）		
22		焼地台公園		
23		湯本湖畔公園		
24		湯田ダム堤体天端周辺		
25	胆沢ダム	胆沢ダム管理支所1階 及び胆沢 ダム堤体天端 ※別添図あり	4月23日 13:30頃～	奥州市総務企画部（政策企画課） 奥州市総務企画部（元気戦略室 奥州市都市整備部（維持管理課）
26		奥州湖眺望台 ※別添図あり	4月23日 13:55頃～	
27		馬留広場 ※別添図あり	4月23日 14:20頃～	
28		胆沢川カヌーコース ※別添図あり	4月23日 14:40頃～	
29		石渕広場 ※別添図あり	4月23日 15:10頃～	
30		おろせ広場 ※別添図あり	4月23日 15:35頃～	

※当日、積雪（残雪）で進入・確認できない場合は今回の点検から除外します。
※時間は参考であり、状況により変化する可能性があります。

四十四田ダム　ゴールデンウィーク前の安全利用点検　位置図

点検箇所名	時間
ダムサイト	10:00～10:20
↓	
柳平水辺公園	10:35～10:55



『この地図は、国土地理院長の承認を得て、同院発行の電子地形図（タイル）を複製したものである。（承認番号　平30東複、第23号）』

御所湖周辺におけるGW前の安全利用点検行程

別紙

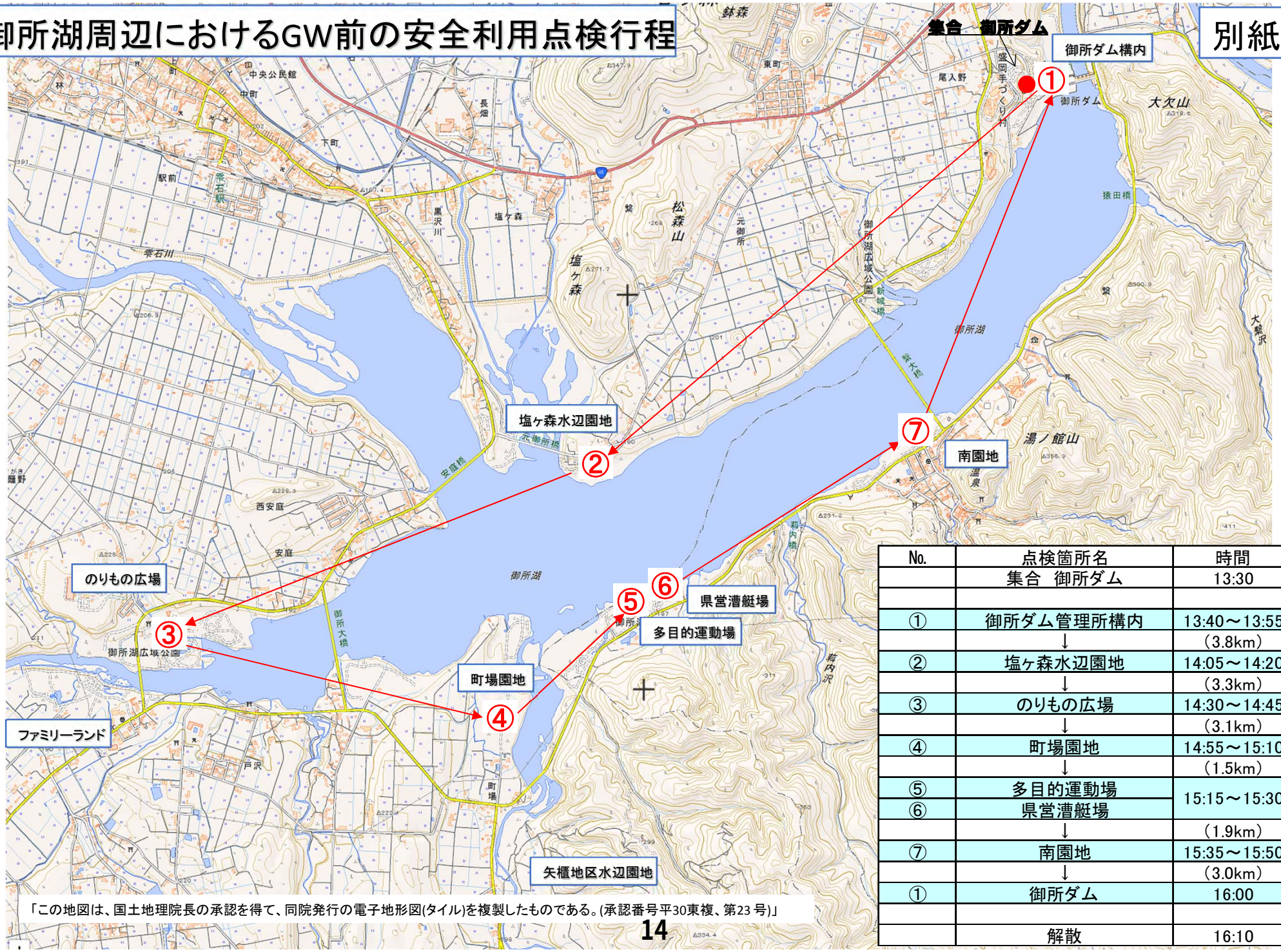

No.	点検箇所名	時間
	集合　御所ダム	13:30
①	御所ダム管理所構内	13:40～13:55
	↓	(3.8km)
②	塩ヶ森水辺園地	14:05～14:20
	↓	(3.3km)
③	のりもの広場	14:30～14:45
	↓	(3.1km)
④	町場園地	14:55～15:10
	↓	(1.5km)
⑤	多目的運動場	15:15～15:30
⑥	県営漕艇場	
	↓	(1.9km)
⑦	南園地	15:35～15:50
	↓	(3.0km)
①	御所ダム	16:00
	解散	16:10

GW前の安全利用点検行程表（平成31年4月22日）

4月22日（午前）

10:00 柏木平地区 0:30 → 10:30 0:15 → 10:45 向田瀬地区（ﾖｯﾄﾊｰﾊﾞｰ） 0:20 → 11:05 解散

4月22日（午後）

13:30 白土地区（旧あやめ園） 0:10 → 13:40 0:40 遊歩道点検 → 14:20 白土地区（親水公園） 0:20 → 14:40 0:25 → 15:05 横峰地区（オートキャンプ場） 0:15 → 15:20 0:10 → 15:30 横峰地区（釣り公園） 0:20 → 15:50 0:10 → 16:00 横峰地区（ふれあいﾗﾝﾄﾞ） 0:10 → 16:10 0:10 ダムサイト地区（展望広場） 0:30 → 16:20 0:10 → 16:50 解散



ＧＷ前の安全利用点検「胆沢ダム管内」位置図（平成31年4月23日）

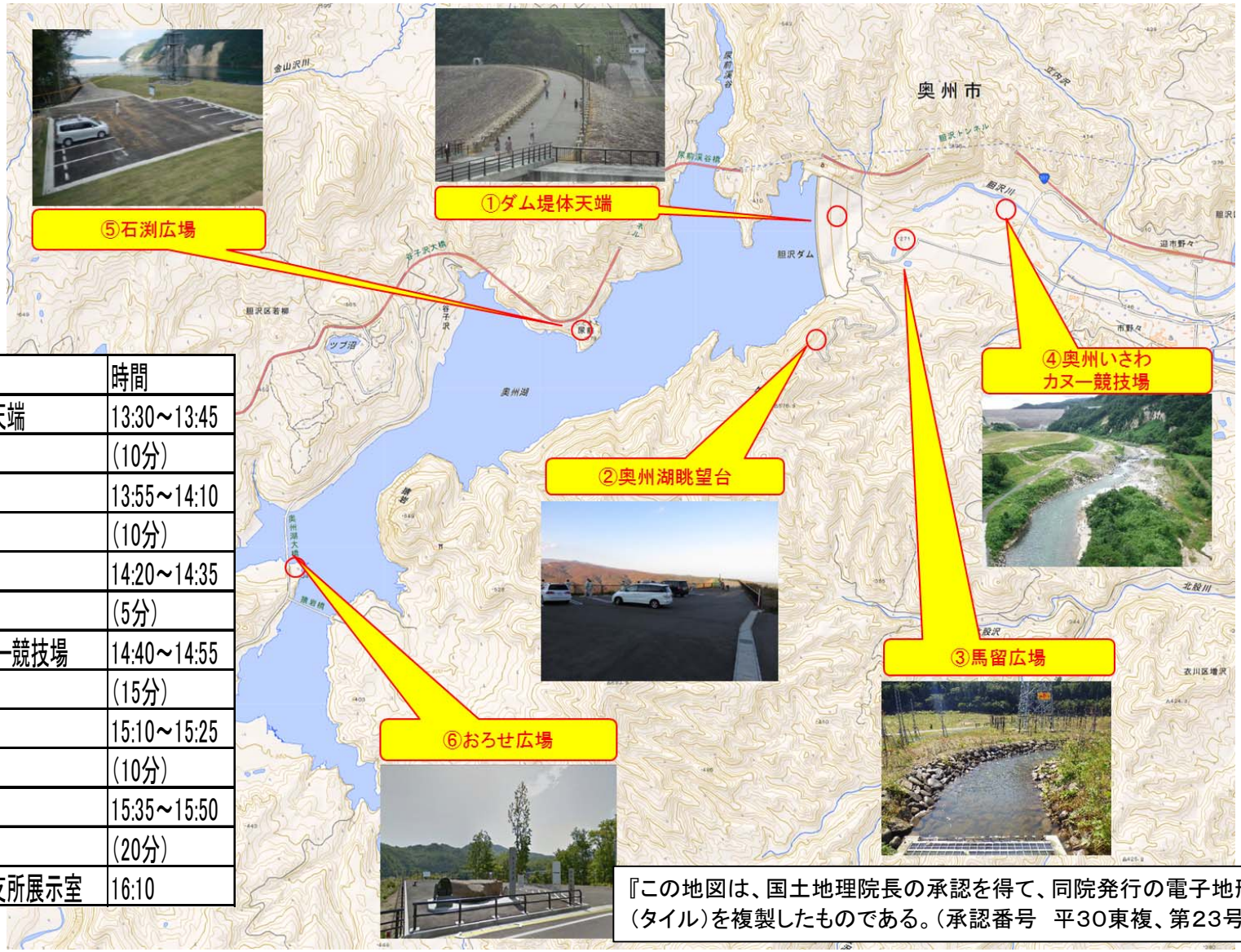

【点検工程】

No.	点検箇所名	時間
①	胆沢ダム堤体天端	13:30～13:45
	↓	(10分)
②	奥州湖眺望台	13:55～14:10
	↓	(10分)
③	馬留広場	14:20～14:35
	↓	(5分)
④	奥州いさわカヌー競技場	14:40～14:55
	↓	(15分)
⑤	石渕広場	15:10～15:25
	↓	(10分)
⑥	おろせ広場	15:35～15:50
	↓	(20分)
解散	胆沢ダム管理支所展示室	16:10

『この地図は、国土地理院長の承認を得て、同院発行の電子地形図（タイル）を複製したものである。（承認番号　平30東複、第23号）』