記者発表資料

平成３１年　４月１０日
国　土　交　通　省
秋田河川国道事務所

雄物川・子吉川の約６０kmの堤防を徒歩で点検します
～ 堤防等の安全性の確認 ～

これからの梅雨時期の大雨による洪水に備え、秋田河川国道事務所が管理する雄物川下流と子吉川延長約６０kmのうち堤防の河川管理施設を職員自らが徒歩により目視点検し、変状・変化箇所を確認します。

国土交通省秋田河川国道事務所では、雄物川（秋田市内）30.45km、子吉川26.4km、総管理延長56.85kmを管理しています。
徒歩点検は、春、秋の2回実施しております。

■点検期間

平成３１年　４月１２日（金）　（子吉川）
　　４月１６日（火）　（子吉川）
平成３１年　４月１８日（木）　（雄物川下流）
　　４月１９日（金）　（雄物川下流）の４日間
※点検開始時間、集合場所は別紙を参照してください。

■点検方法

職員等の４～６名／組により、徒歩で目視点検をします。
なお、点検は数回に分けて実施します。
（別紙イメージ参照）
※点検予定範囲は別紙を参照してください

小雨の場合は点検を行いますが、落雷・荒天、出水、地震等により急に点検を延期する場合があります。
なお、予定変更につきましては、秋田河川国道事務所のホームページにてお知らせします。【秋田ホームページ】http：//www.thr.mlit.go.jp/akita/

※ 発表記者会 ： 秋田県政記者会

問い合わせ先

国土交通省　東北地方整備局　秋田河川国道事務所
住所　秋田市山王一丁目１０－２９
電話　０１８－８６４－２２９０（河川管理課）
副所長（河川担当）　齊藤（さいとう）　正道（まさみち）（内線２０４）
河川管理課長　三瓶（さんぺい）　幸雄（ゆきお）（内線３３１）

［点検予定日・点検範囲］

点検日時	河川名	点検範囲	備考
4月12日（金）	子吉川	①左岸4.2k→13.2k（9:45～点検開始）	飛鳥大橋～鮎川合流点
		②左岸4.2k→0.2k（9:45～点検開始） 右岸0.2k→11.4k	飛鳥大橋～河口～子吉川橋
4月16日（火）	子吉川	③右岸22.2k→13.2k（10:00～点検開始）	吉沢橋～鮎川合流点
		④右岸18.8k→石沢川右岸0.2k （10:30～点検開始）	ゆり大橋～石沢川全川
4月18日（木）	雄物川下流	①右岸2.4k→7.7k（9:10～点検開始）	
		②右岸12.5k→7.7k（9:40～点検開始）	
		③右岸17.0k→12.5k（9:40～点検開始）	
4月19日（金）	雄物川下流	④左岸 2.6k→6.6k（9:00～点検開始）	
		⑤左岸10.7k→6.6k（9:40～点検開始）	

［点検イメージ］



職員等が堤防天端～法面～法尻までを徒歩により点検します。

［詳細点検状況イメージ］





報道関係集合場所
4月12日　子吉川出張所（9:20集合）
4月16日　西滝沢水辺プラザ地域交流施設
（別添）

秋田河川国道事務所
点検範囲（子吉川）



報道関係集合場所

4月16日（火）

集合場所　西滝沢水辺プラザ地域交流施設　駐車場

（由利本荘市川西字高野152番地4）　10:00～点検開始

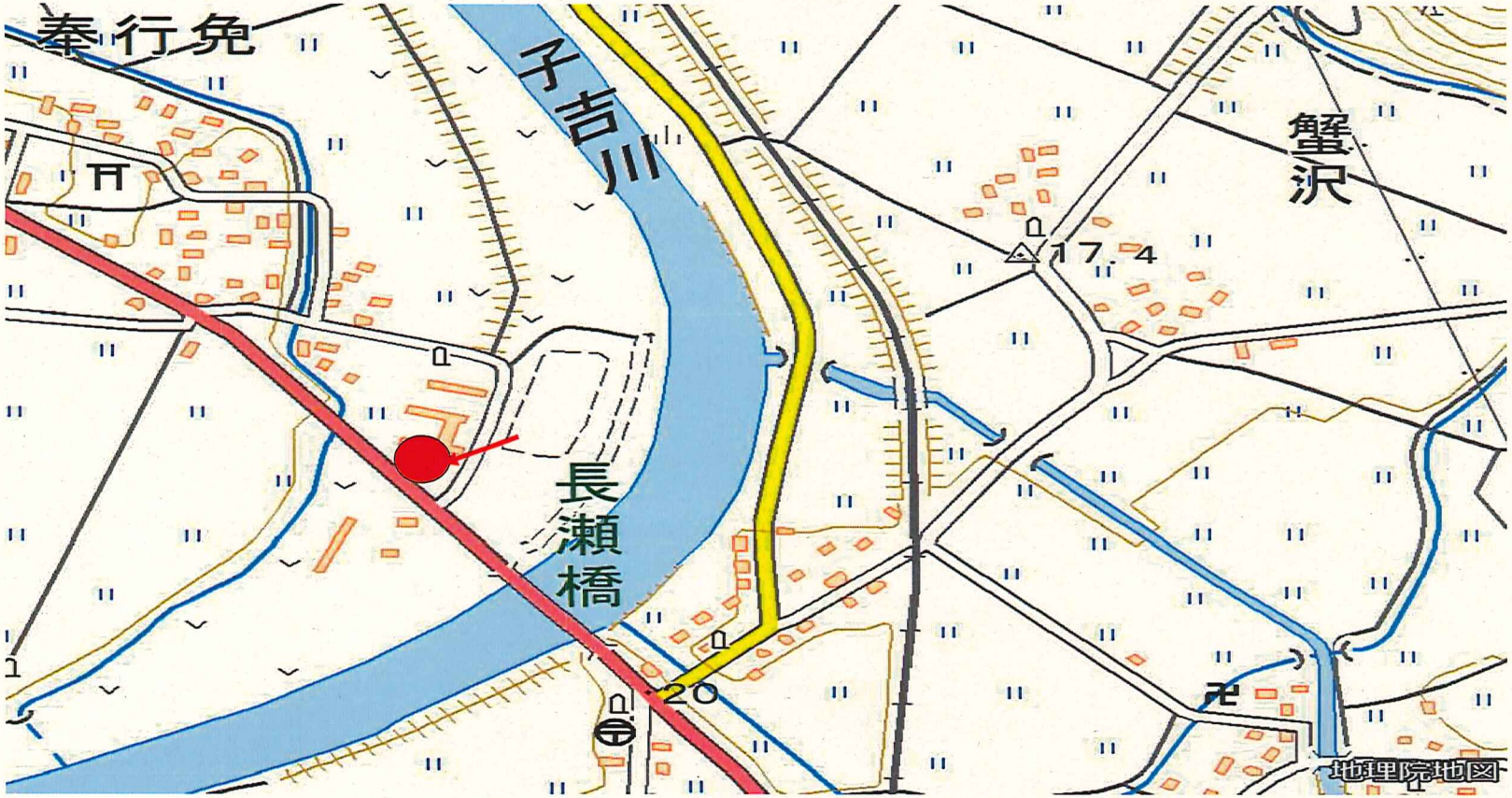

この地図は、国土地理院長の承認を得て、同院発行の電子地形図（タイル）を複製したものである。【承認番号平30東複、第23号】

報道関係集合場所
4月18日、19日茨島出張所

秋田河川国道事務所
点検範囲（雄物川下流）

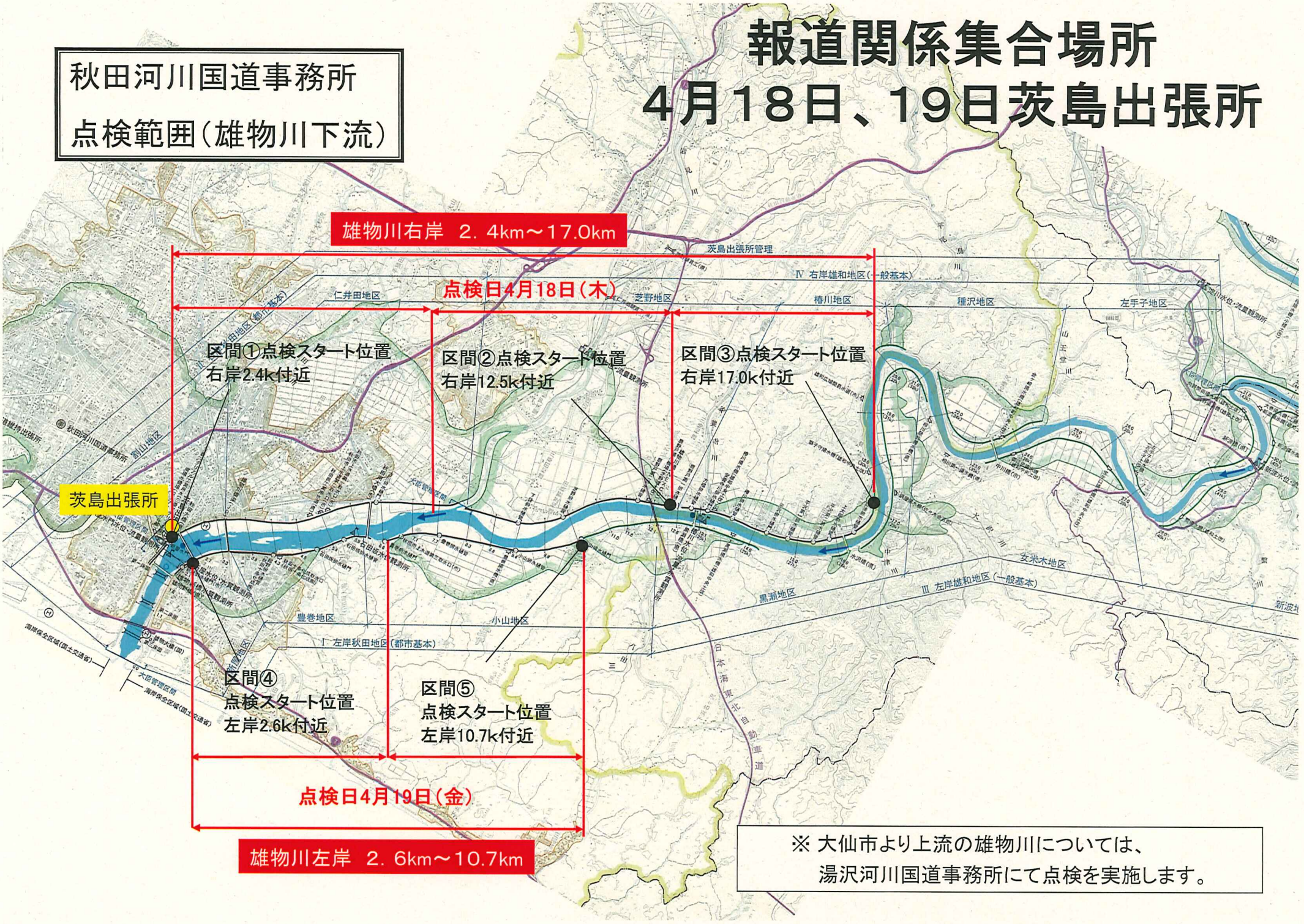

※ 大仙市より上流の雄物川については、
湯沢河川国道事務所にて点検を実施します。