記者発表資料

平成３１年2月４日
東北地方整備局仙台河川国道事務所

# 仙台東道路（せんだいひがしどうろ）の
# 計画検討に関する意見聴取を実施します。
## ～みなさまのご意見をお聞かせください～

仙台東道路は、仙台都市圏自動車専用道路ネットワークの一部として、地域高規格道路の計画路線に指定された路線であり、対象区間は仙台市中心部と沿岸部を結ぶ区間です。

このたび、仙台東道路の道路整備の計画検討にあたり、皆様のご意見をお聞きするアンケート調査およびヒアリングを行いますので、ご協力をお願いいたします。

## アンケート調査について

〇調査期間：平成31年2月5日（火）～3月29日（金）
〇調査内容：沿線・周辺地域住民や企業の道路利用者等を対象に、仙台市東部地域における利用状況や地域の課題などについて、意見を把握するために実施します。

| 調査方法 | 実施方法 | 実施期間 |
|---|---|---|
| インターネット（WEB） | 仙台河川国道事務所ホームページに掲載<br>http://www.thr.mlit.go.jp/sendai/douro/question_seneast/index.html | 2月5日(火)<br>～3月29日（金） |
| 返信はがき | 別紙の設置場所に調査票と回収ボックスを設置 | 3月1日(金)<br>～3月29日（金） |
| | 対象地域の製造業者・トラック協会会員企業等へ郵送配布 | 3月1日(金)<br>～3月29日（金） |
| | 対象地域にお住まいの方を対象に無作為に抽出し、郵送配布 | 3月1日(金)<br>～3月29日（金） |

## ヒアリングについて

〇調査期間：平成31年2月5日（火）～3月29日（金）
〇対　　象：仙台市東部地域の道路交通上の課題に起因する沿線の経済、観光、防災等の自治体関連部署及び産業団体・交通関連団体等
〇調査内容：面談方式により、日頃感じている道路交通や地域の課題などについて、意見を把握するために実施します。

［発表記者会：宮城県政記者会、東北電力記者会、東北専門記者会］

【お問い合わせ先】

国土交通省　東北地方整備局　仙台河川国道事務所　　TEL022-248-4131（代表）
副所長（道路）　遠藤（えんどう）　雅司（まさし）（内線 205）
調査第二課長　清橋（きよはし）　秀聡（ひであき）（内線 451）

別紙

●アンケート調査票・返信用はがきの配布

①下記意見聴取対象範囲にお住まいの方（対象者は無作為抽出）

・配布方法：郵送にて配布いたします。

・配布予定日：平成 31 年 3 月 1 日（金）～平成 31 年 3 月 29 日（金）

② ①以外の方

下表に示す調査票・回収ボックス設置場所にアンケート調査票・返信用はがきと回収ボックスを設置いたします。

・設置予定日：平成 31 年 3 月 1 日（金）～平成 31 年 3 月 29 日（金）

また、インターネットによる回答も可能です。

③下記意見聴取対象範囲の製造業者・トラック協会会員企業の方

・配布方法：郵送にて配布いたします。

・配布予定日：平成 31 年 3 月 1 日（金）～平成 31 年 3 月 29 日（金）

●アンケートの回答方法

①返信用はがきによる回答

返信用はがきに回答をご記入いただき、お近くの郵便ポスト、または下表に示す設置場所に設置してある回収ボックスへ投函してください。

【調査票・回収ボックス設置場所】

| | 設置場所 |
|---|---|
| 国土交通省 | 仙台河川国道事務所 |
| 市役所・区役所・町役場 | 仙台市役所<br>宮城野区役所、若林区役所、青葉区役所、太白区役所、泉区役所<br>石巻市役所、塩竈市役所、気仙沼市役所、名取市役所、多賀城市役所、岩沼市役所、登米市役所、東松島市役所、亘理町役場、山元町役場、松島町役場、七ヶ浜町役場、利府町役場、大郷町役場、女川町役場、南三陸町役場 |
| 道の駅 | 大谷海岸、林林館、三滝堂、津山、米山、みなみかた、上品の郷、おおさと |
| パーキングエリア | 春日ＰＡ |
| 高速バス関連 | 宮交仙台高速バスセンター、<br>仙台駅東口バス案内所、高速バス車内 |

【意見聴取対象範囲】




②インターネットによる回答

**検索サイト スマートフォンから**

「仙台東道路　アンケート」で検索し、アンケートページへアクセスもしくは右記のＱＲコードからアクセスできます。




**仙台河川国道事務所 ホームページから**

仙台河川国道事務所のホームページにある右記バナーより、アンケート実施ページにアクセスできます。



# 裏面の内容をご確認頂き、回答を同封のはがきに記入をお願いします。

## 【回答例】

郵便はがき

料金受取人払郵便

○○○郵便局
承認
○○○

差出有効期間
平成30年○月○日まで
（切手不要）

982-8566

宮城県仙台市太白区あすと長町
4丁目1番60号
国土交通省　東北地方整備局
仙台河川国道事務所　調査第二課　行

※本アンケートでお答えいただいた意見及び個人情報は、他の目的で利用したり、第三者に利用させたりすることは一切いたしません。

あなたについてお聞かせください(記入または該当する番号に○)

住所　仙台　市　泉　区

性別　1 男性　2 女性　　年齢　40　歳代

職業　1. 会社員　2. 公務員　3.自営業　4. 学生　5. 主婦・主夫　6. 無職　7. その他(　　)

**問１．「仙台市の東部地域」の道路利用について**

**A　仙台市の東部地域の道路の利用頻度を教えて下さい(該当する1つに○)**

1. 週に5回以上　2. 週に3～4回　3. 週に1～2回
4. 月に1～2回　5.年に数回　6. 利用したことがない（問2へ）

**B　仙台市の東部地域の道路の利用目的を教えて下さい(該当する1つに○)**

1. 通勤・通学　2. 通院　3. 家事・買物　4. 仕事(営業・運送等)
5. ドライブ・レジャー　6. その他(　　)

**C　仙台市の東部地域での主な移動手段を教えて下さい(該当する1つに○)**

1. 自動車　2. 公共交通(バス・タクシー)　3. バイク　4. 自転車　5. 徒歩

**「仙台東道路」第1回アンケート　回答欄**

**問２．５段階評価で評価し、○を付けてください。**

| 項目 | そう思う | やや思う | どちらとも言えない | あまり思わない | 全く思わない |
|---|---|---|---|---|---|
| ① | 1 | 2 | 3 | 4 | 5 |
| ② | 1 | 2 | 3 | 4 | 5 |
| ③ | 1 | 2 | 3 | 4 | 5 |
| ④ | 1 | 2 | 3 | 4 | 5 |
| ⑤ | 1 | 2 | 3 | 4 | 5 |

○を付けた主な理由や、地域で困っていること、改善してほしいことなどがあれば、ご自由にお書きください。

**問３．①～⑤を選んで○（いくつでも可）を付けてください。「その他」に○を付けた方は、内容をお書きください。**

| ① | ② | ③ | ④ | ⑤ | その他 |
|---|---|---|---|---|---|

「その他」に○を付けた方は、その内容を具体的にお書きください。

**問４．その他**

その他のご意見等がありましたら、ご自由にお書きください。

## ■アンケートの今後の流れ

今回

第１回アンケート → アンケート結果の整理 → 第２回アンケート → 対応方針の検討

●計画段階評価の詳しい情報は「東北地方整備局仙台河川国道事務所のHP」へアクセス願います。

●インターネットによる回答を行う場合には、「仙台東道路　アンケート」で検索し、以下のバナー・QRコードからアクセスしてください。

仙台東道路 アンケート

仙台東道路 ご意見募集中!! 3/29まで

●アンケートに関するお問い合わせ先
仙台河川国道事務所　調査第二課
TEL　022-248-0048　FAX　022-248-4164

③

ご協力ありがとうございました

# 仙台東道路における計画検討に関する第１回アンケート

# 仙台東道路の計画に向けて

## みなさまのご意見をお聞かせください

5分程度で回答可能

今回のアンケートは、仙台市中心部と沿岸部を結ぶ新しい道路「仙台東道路」の計画検討にあたり、皆様のご意見を伺うものです。
アンケートの結果は、今後の仙台東道路の計画に役立ててまいります。
また、結果につきましては、集計してホームページ等で公表させていただきます。
なお、ご意見は統計的に処理し、住所・氏名や個人の意見等が特定されることはございません。

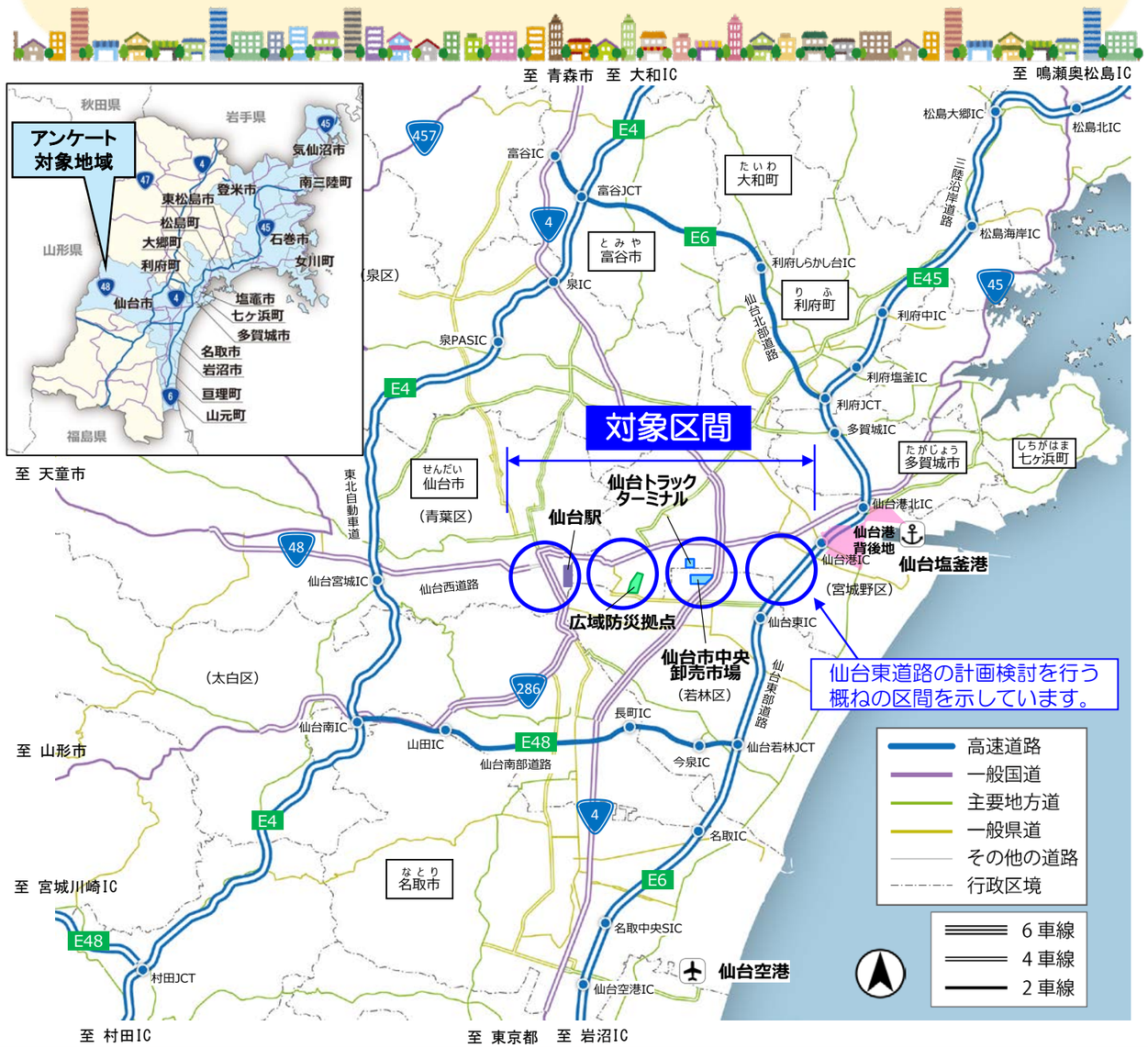



国土交通省　東北地方整備局　仙台河川国道事務所
宮城県・仙台市、石巻市、塩竈市、気仙沼市、名取市、多賀城市、岩沼市、登米市、東松島市、亘理町、山元町、松島町、七ヶ浜町、利府町、大郷町、女川町、南三陸町


①

# 仙台市の東部地域※における課題を以下のとおり考えました。

※仙台市の東部地域
概ね仙台駅から沿岸部までの地域として考えています

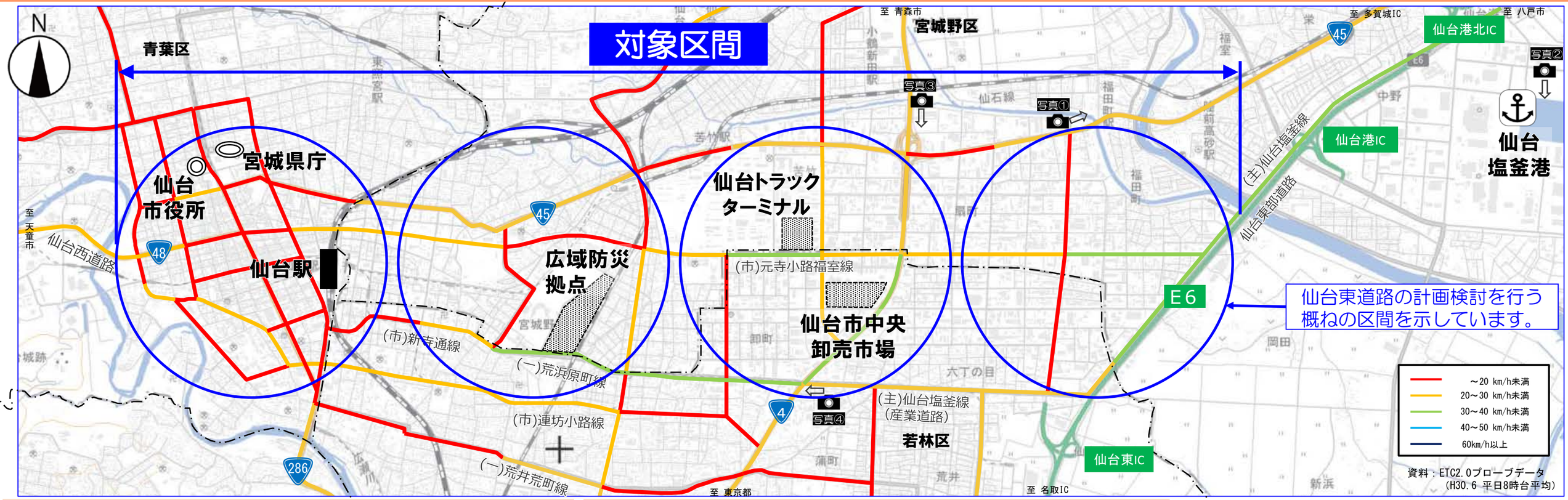


## ①.慢性的な交通混雑の解消

○仙台市の東部地域は、他の地域と比べて、交通量が多く、朝の通勤時間帯を中心に混雑が発生しています（上図参照）。

○快適に自動車が走行できるように、交通渋滞の解消が課題です。

▼国道４５号の混雑状況
（仙台市扇町六丁目交差点付近）

写真①



## ②.利用者ニーズに応じた道路の役割分担

○仙台市の東部地域では、物流交通等の定時性が求められる広域的な交通と買い物や通勤等の生活交通が混在し、国道４５号、（主）仙台塩釜線（産業道路）などを利用しています。

○道路を利用する、それぞれの交通に対し使い分けができる道路の配置が課題です。

▼仙台塩釜港

写真②



▼産業拠点の立地状況

写真③



## ③.物流拠点へのアクセス強化

○産業活動において、高速道路ＩＣや仙台港などの交通拠点から、仙台市中央卸売市場、仙台トラックターミナル等の物流拠点へのアクセス性が悪い状況です。

○物流活動の効率化を図ることが課題です。

▼トラック輸送の流れ

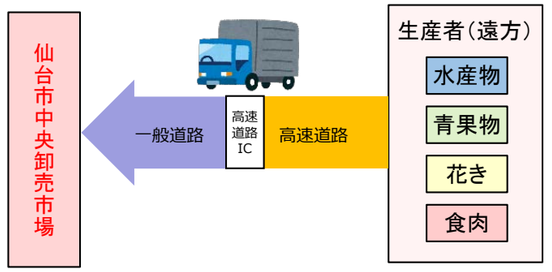


## ④.市街地における低い交通サービスの改善

○市街地内の慢性的な交通混雑により仙台空港や仙台駅等のターミナル性の高い交通施設へのアクセスに対し定時性の確保が課題です。

○仙台駅周辺では、高速バスの停留所が分散しているため、乗り継ぎサービス等の利便性が低いことが課題です。

▼仙台塩釜線の混雑状況（六丁目交差点付近）

写真④



▼高速バス停留所位置図

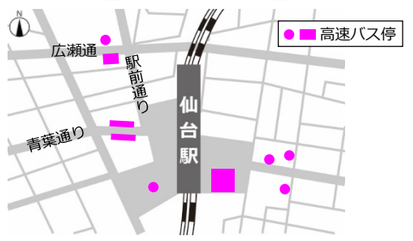


## ⑤.広域防災力の機能確保

○仙台市宮城野区に医療機関と一体となった広域防災拠点を整備中です。

○非常時に広域防災拠点の機能が効果的に発揮されるため、ネットワークの確保が課題です。

▼広域防災拠点　全体イメージ図




資料：宮城県広域防災拠点基本構想・計画の概要

▼発災時の広域防災拠点からの
物資救急機能のイメージ




資料：宮城県広域防災拠点基本構想・計画

# 質問票
（回答はがきに記入をお願い致します）

**より多くの方々のご意見をお聞きするため、アンケート回答はがきは各世帯に２通送付しております。**
**さらに、ご家族やお知り合いの方でご協力頂ける場合は、お手数ですが**アンケート票をお近くの市町村役場などにも設置**しておりますので、そちらをご利用頂くか、**インターネットからの回答も可能**となっております。**

**問１**　「仙台市の東部地域」※の道路利用について、お聞きします。
(該当するものに○を付けてください)

※仙台市の東部地域
概ね仙台駅から沿岸部までの地域として考えています

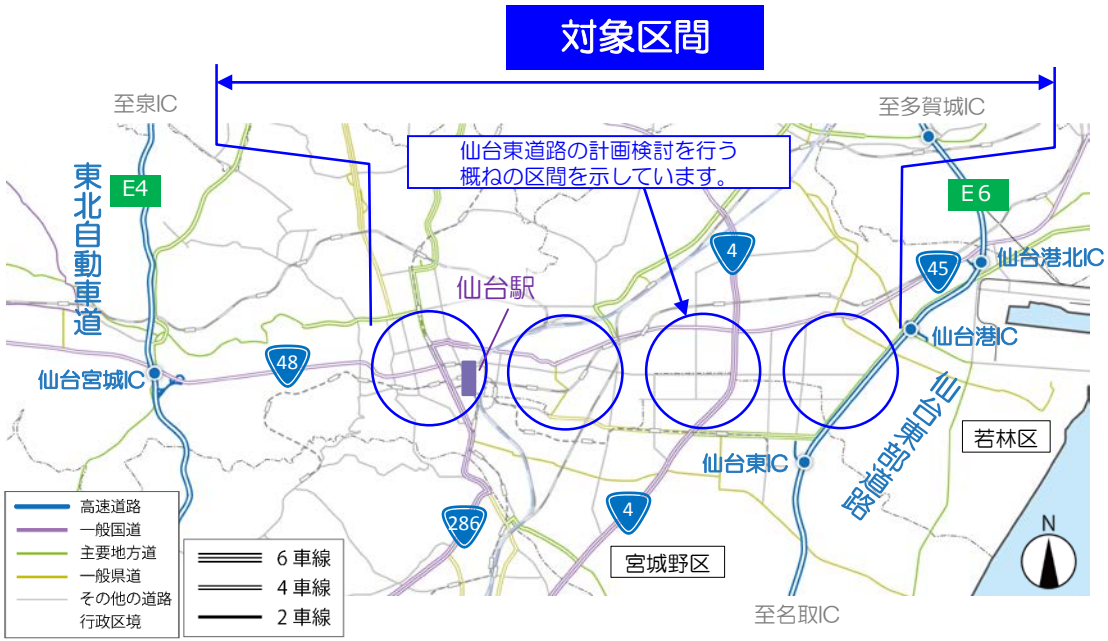


**◆返信方法　※以下のいずれかで返信をお願い致します。**
**①お近くの**郵便ポスト**に投函をお願い致します。**
**②仙台河川国道事務所、各市役所・町役場、道の駅（大谷海岸、林林館、三滝堂、津山、米山、みなみかた、上品の郷、おおさと）等の**回収ボックス**に投函をお願い致します。**
**◆締切　平成３１年３月２９日までにお願い致します。**

# 回答はがき（表）
（質問票をご覧いただき回答をお願い致します）

裏面に続きます

<キリトリ>

郵　便　は　が　き

料金受取人払郵便

〇〇〇郵便局
承　認
〇〇〇

差出有効期間
平成30年〇月〇日まで
（切手不要）

9828566

宮城県仙台市太白区あすと長町
４丁目１番60号
国土交通省　東北地方整備局
仙台河川国道事務所　調査第二課　行

※本アンケートでお答えいただいた意見及び個人情報は、他の目的で利用したり、第三者に利用させたりすることは一切いたしません。

あなたについてお聞かせください(記入または該当する番号に○)

住所　　市　　区

性別　1 男性　2 女性　　年齢　　歳代

職業　1. 会社員　2. 公務員　3.自営業　4. 学生　5. 主婦・主夫
6. 無職　7. その他(　　)

**問１．「仙台市の東部地域」の道路利用について**

**A　仙台市の東部地域の道路の利用頻度を教えて下さい(該当する1つに○)**

1. 週に5回以上　2. 週に3～4回　3. 週に1～2回
4. 月に1～2回　5.年に数回　6. 利用したことがない（問２へ）

**B　仙台市の東部地域の道路の利用目的を教えて下さい(該当する1つに○)**

1. 通勤・通学　2. 通院　3. 家事・買物　4. 仕事(営業・運送等)
5. ドライブ・レジャー　6. その他(　　)

**C　仙台市の東部地域での主な移動手段を教えて下さい(該当する1つに○)**

1. 自動車　2. 公共交通(バス・タクシー)　3. バイク　4. 自転車　5. 徒歩

# 回答はがき（裏）
（質問票をご覧いただき回答をお願い致します）

<キリトリ>

## 「仙台東道路」第1回アンケート　回答欄

**問２．５段階評価で評価し、○を付けてください。**

| 項目 | そう思う | やや思う | どちらとも言えない | あまり思わない | 全く思わない |
|---|---|---|---|---|---|
| ① | 1 | 2 | 3 | 4 | 5 |
| ② | 1 | 2 | 3 | 4 | 5 |
| ③ | 1 | 2 | 3 | 4 | 5 |
| ④ | 1 | 2 | 3 | 4 | 5 |
| ⑤ | 1 | 2 | 3 | 4 | 5 |

○を付けた主な理由や、地域で困っていること、改善してほしいことなどがあれば、ご自由にお書きください。

**問３．①～⑤を選んで○（いくつでも可）を付けてください。**
**「その他」に○を付けた方は、内容をお書きください。**

| ① | ② | ③ | ④ | ⑤ | その他 |
|---|---|---|---|---|---|

「その他」に○を付けた方は、その内容を具体的にお書きください。

**問４．その他**

その他のご意見等がありましたら、ご自由にお書きください。

# 質問票
（回答はがきに記入をお願い致します）

**問２．** 仙台市の東部地域の将来を見据えた地域の課題(以下①～⑤)について、「そう思う」～「全く思わない」の**５段階**で評価してください。
○を付けた主な理由や、地域で困っていること、改善してほしいことなどがあれば、ご自由にお書きください。

① 仙台市の東部地域は、通勤や物流関係の自動車、トラックが多く、慢性的な交通混雑により自動車の速度が低い状況ですが、交通混雑を解消する必要があると思いますか？

② 仙台市の東部地域の交通は、物流交通などの定時性が求められる広域的な交通と買い物や通勤などの生活交通が混在していますが、それぞれの交通に対し使い分けができる道路を配置する必要があると思いますか？

③ 仙台市中央卸売市場や仙台トラックターミナル等の物流拠点と高速道路ICや仙台港等との連絡強化により、物流活動の効率化を図る必要があると思いますか？

④ 仙台市街地内の交通の快適性や利便性をより高めていく必要性があると思いますか？

⑤ 仙台市宮城野区に広域防災拠点が整備されています。非常時に広域防災拠点の機能が効果的に発揮されるため、ネットワークを確保する必要があると思いますか？

**問３．**「問２」の①～⑤のうち、道路整備により優先して解決すべきと思う課題を選んでください（**いくつでも可**）。
その他に解決すべき課題があると感じるものがあれば、「その他」に○を付けて、内容をお書きください。

**問４．** 東部地域の課題について、その他のご意見等ありましたら、ご自由にお書きください。

ご協力ありがとうございました。