国土交通省東北地方整備局
Tohoku Regional Bureau
Ministry of Land, Infrastructure, Transport and Tourism

記　者　発　表

平成３０年１０月３０日
福島河川国道事務所

# 阿武隈川堤防の徒歩点検（出水期後）を行います！

福島河川国道事務所は、出水期（６月～１０月）後の堤防等の変状を把握するため、当事務所が管理する阿武隈川上流の延長約130kmの堤防の点検を防災エキスパート※１の協力を得て実施します。

□実施日程（予定）：11月1日（木）～11月13日（火）　（別紙－1参照）

□取材可能日（集合場所は別紙－２参照）

＜伏黒出張所管内＞

【荒川１班】
日時：１１月１日（木）　９：３０
［集合場所：小富士橋右岸上流（福島市荒井川石田地内）］

【福島２班】
日時：１１月２日（金）　９：１５
［集合場所：須川公園下流（福島市笹木野六角前地内）］

＜郡山出張所管内＞

【郡山３班】
日時：１１月１日（木）　９：４５
［集合場所：行合橋左岸上流（郡山市芳賀３丁目地内）］

【二本松１班】
日時：１１月２日（金）　９：３０
［集合場所：安達ヶ橋右岸下流約200m（二本松市安達ヶ原４丁目地内）］

□点検方法
職員３～５人、河川巡視員等及び防災エキスパートの計４人以上の１組で目視による点検　（別紙－３参照）

※１防災エキスパートとは、防災の技術、知識や経験を有する方々の呼称で、災害時に公共土木施設等の被災状況把握や地域の災害対策活動にボランティアで参加しています。

※雨天中止。中止の確認は下欄【問い合わせ先】にお願いします。

＜＜発表記者会：福島県政記者クラブ、福島市政記者クラブ、郡山記者クラブ＞＞

【問い合わせ先】
国土交通省 東北地方整備局 福島河川国道事務所
福島県福島市黒岩字榎平３６　TEL０２４（５４６）４３３１（代）

副所長(河川)　阿部（あべ）　誠司（せいじ）　（内線204）

河川管理課長　平山（ひらやま）　清人（きよと）　（内線331）

別　紙　1

# 日　程　表

凡例　〇:徒歩点検実施日
　　◎:防災エキスパート参加予定日

| 10/28(日) | 10/29(月) | 10/30(火) | 10/31(水) | 11/1(木) | 11/2(金) | 11/3(土) |
|---|---|---|---|---|---|---|
| | | | | ◎(荒川1班) | ◎ | |
| 11/4(日) | 11/5(月) | 11/6(火) | 11/7(水) | 11/8(木) | 11/9(金) | 11/10(土) |
| | 〇 | ◎ | ◎ | ◎ | 〇 | |
| 11/11(日) | 11/12(月) | 11/13(火) | 11/14(水) | 11/15(木) | 11/16(金) | 11/17(土) |
| | ◎ | ◎ | | | | |
| 11/18(日) | 11/19(月) | 11/20(火) | 11/21(水) | 11/22(木) | 11/23(金) | 11/24(土) |
| | | | | | | |

**別紙2**

11月1日（木）9：30　荒川1班　取材の際の集合場所（駐車スペース）




『この地図は、国土地理院長の承認を得て、同院発行の電子地形図（タイル）を複製したものである。（承認番号　平30東複、第23号）』

11月1日（木）9：45　郡山3班　取材の際の集合場所（駐車スペース）

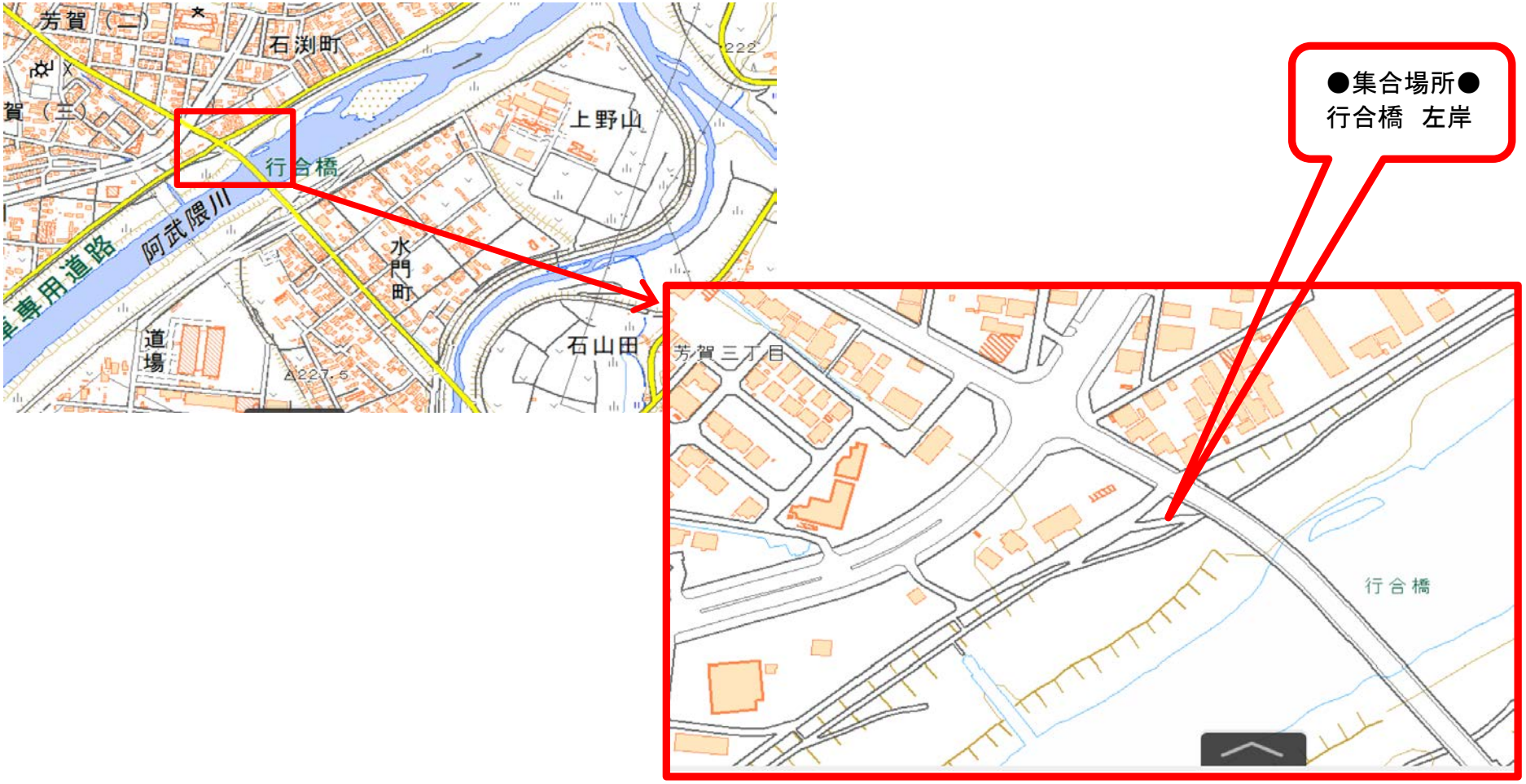


『この地図は、国土地理院長の承認を得て、同院発行の電子地形図（タイル）を複製したものである。（承認番号　平30東複、第23号）』

11月2日（金）9：15　福島2班　取材の際の集合場所（駐車スペース）

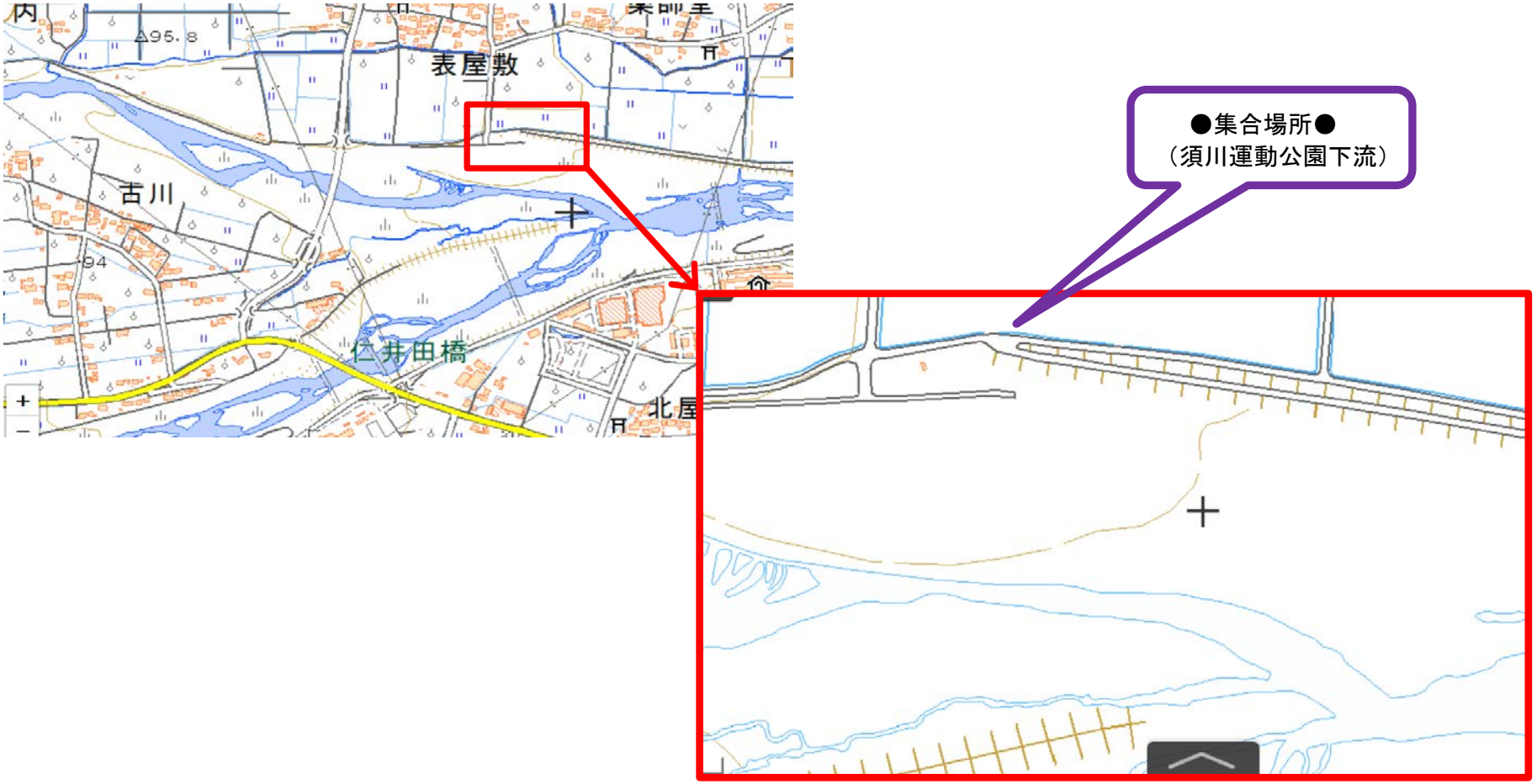


『この地図は、国土地理院長の承認を得て、同院発行の電子地形図（タイル）を複製したものである。（承認番号　平30東複、第23号）』

１１月２日（金）９：３０　二本松１班　取材の際の集合場所（駐車スペース）




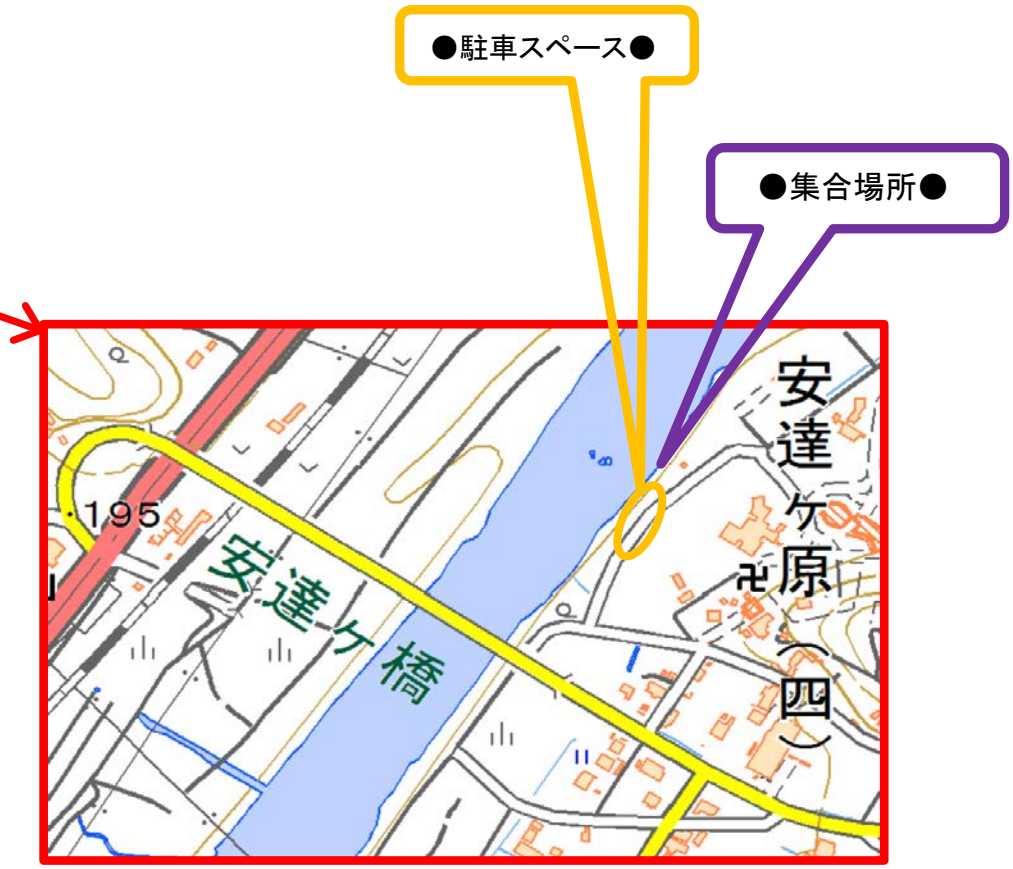


『この地図は、国土地理院長の承認を得て、同院発行の電子地形図（タイル）を複製したものである。（承認番号　平30東複、第23号）』

# 平成３０年度　堤防徒歩点検（伊達地区、福島地区、荒川地区）

| 点検月日 | 班名 | 区間 | |
|---|---|---|---|
| 11/09(金) | 伊達1班 | 本川左岸　滝川合流点(8.3k)～徳江樋管(10.5k)<br>本川左岸　佐久間川合流点(10.7k)～伊達橋(17.7k)　【伊達市・国見町・桑折町】 | @9.4k |
| 11/12(月) | 伊達2班 | 本川右岸　広瀬川合流点(7.3k)～昭和大橋(14.4k)<br>広瀬川左岸　本川合流点(7.4k)～万代橋(1.4k)　【伊達市】 | @8.5k |
| 11/13(火) | 伊達3班 | 本川左岸　五十沢樋門下流(4.0k)～滝川合流点(8.2k)<br>本川右岸　富野樋管下流(6.4k)～広瀬川合流点(7.0k)<br>広瀬川右岸　本川合流点(7.0k)～観音橋(2.0k)<br>広瀬川左岸　阿武隈急行橋梁下流(2.1k)～万代橋(1.4k)　【伊達市・国見町】 | @7.5k |

| 点検月日 | 班名 | 区間 | |
|---|---|---|---|
| 11/01(木) | 荒川1班 | 荒川右岸　仁井田橋(4.5k)～地蔵原堰堤下流(12.5k)　【福島市】 | @8.0k |
| 11/05(月) | 荒川2班 | 荒川左岸　須川合流点(4.1k)～地蔵原堰堤下流(12.5k)　【福島市】 | @8.4k |

| 点検月日 | 班名 | 区間 | |
|---|---|---|---|
| 11/06(火) | 福島1班 | 荒川右岸　仁井田橋(4.5k)～本川左岸弁天橋(28.5k)<br>本川右岸　文知摺橋(23.8k)～岡部樋管(24.1k)<br>本川右岸　渡利第1樋管下流(25.7k)～弁天橋(28.5k)　【福島市】 | @7.9k |
| 11/02(金) | 福島2班 | 荒川・本川左岸　須川合流点(4.1k)～文知摺橋(23.8k)【福島市】 | @8.2k |
| 11/08(木) | 福島3班 | 本川右岸　昭和大橋(14.4k)～18.6k<br>本川右岸　胡桃川合流点(19.1k)～文知摺橋(23.8k)　【福島市】 | @9.4k |
| 11/07(水) | 福島4班 | 本川左岸　伊達橋(17.7k)～摺上川合流点(18.7k)<br>本川左岸　摺上川合流点(19.1k)～松川合流点(22.8k)<br>本川左岸　松川合流点(23.1k)～文知摺橋(23.8k)<br>摺上川左右岸　本川合流点～幸橋0.8k<br>松川左右岸　本川合流点～松川橋0.7k　【福島市】 | @8.4k |

伊達　3班
伊達　2班
伊達　1班
福島　3班
福島　4班
福島　2班
福島　1班
荒川　１班
荒川　２班

# 平成３０年度　堤防徒歩点検（二本松地区、本宮地区）

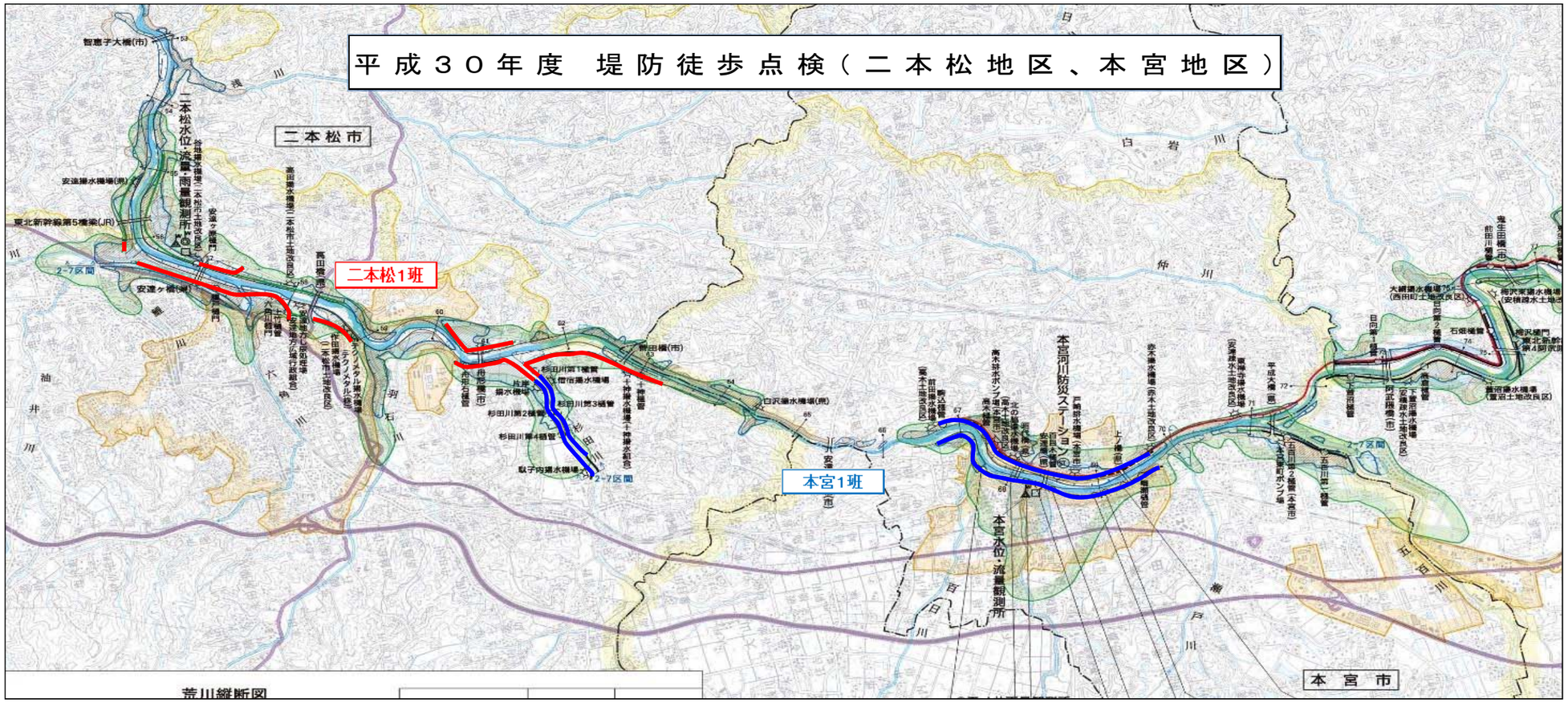


| 点検月日 | 班名 | 区間 | |
|---|---|---|---|
| 11/07(水) | 本宮1班 | 本川左岸　66.6k～69.8k<br>本川右岸　66.9k～69.8k　(駒込樋管～猫田樋管上流)<br>杉田川左右岸(落合橋～上流端)　【本宮市】 | @8.5k |

| 点検月日 | 班名 | 区間 | |
|---|---|---|---|
| 11/02(金) | 二本松1班 | 本川左岸　油井川合流点下流(56.0k)～上竹(58.0k)<br>本川左岸　高田橋上流(58.2k)～三菱テクノメタル(58.8k)<br>本川左岸　舟形石(60.8k)～十神(63.4k)<br>本川右岸　安達ヶ原樋門下流(56.7k)～安達ヶ原3丁目(57.1k)<br>本川右岸　平石高田第1樋門(57.8k)～平石高田2丁目(58.5k)<br>本川右岸　北トロミ(60.0k)～南トロミ(61.4k)<br>杉田川左右岸(本川合流～落合橋)　【二本松市】 | @8.0k |

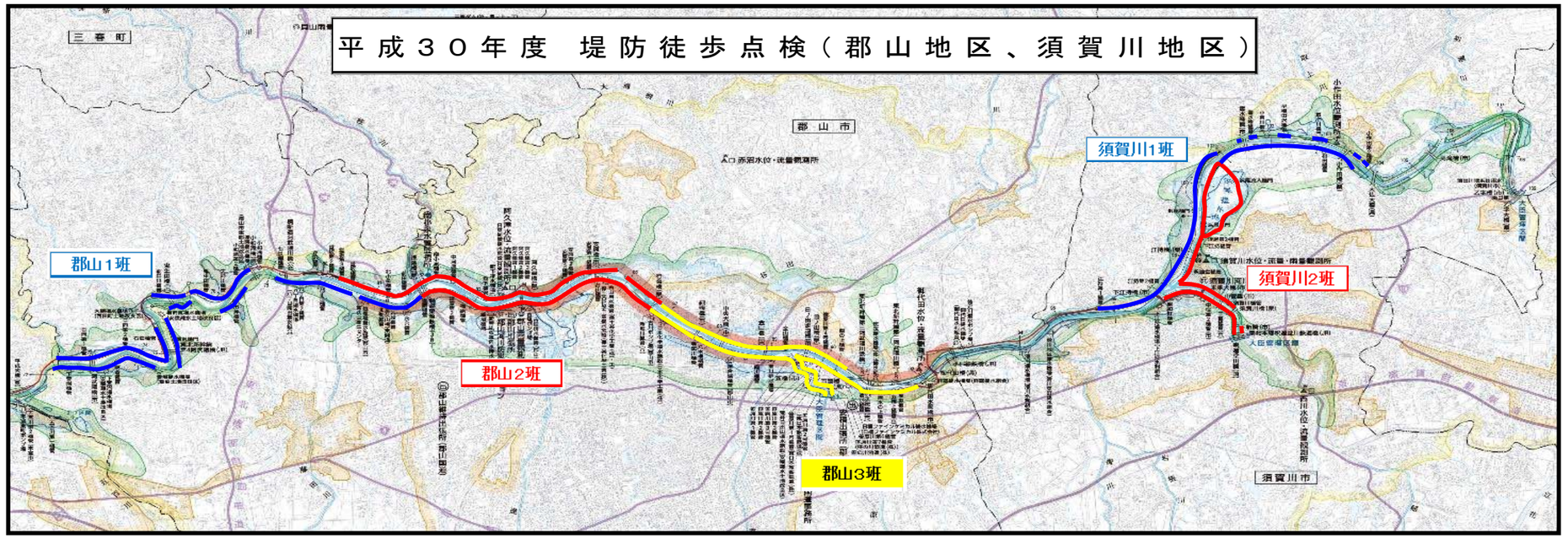


| 点検月日 | 班名 | 区間 | |
|---|---|---|---|
| 11/06(火) | 郡山1班 | 本川左岸　下萓沼樋管下流(72.4k)～萓沼揚水機場(74.2k)<br>本川左岸　第4阿武隈橋下流(74.7k)～第4阿武隈橋上流(75.4k)<br>本川左岸　77.6k～鬼生田橋(77.0k)<br>本川左岸　市坪樋管上下流(77.8k～78.3k)<br>本川左岸　新阿武隈川橋下流(79.2k)～逢隈橋(81.9k)<br>本川右岸　日向第1樋管下流(72.6k)～石畑樋管上流(75.6k)<br>本川右岸　前田川樋管下流(76.4k)～前田陸閘上流(76.9k)<br>本川右岸　鬼生田樋管下流(77.0k)～小和滝橋下流(78.8k)　【郡山市】 | @11.4k |
| 11/05(月) | 郡山2班 | 本川左岸　逢隈橋(81.9k)～行合橋(86.6k)<br>本川右岸　堂坂第3樋管下流(80.4k)～行合橋(86.6k)　【郡山市】 | @10.9k |
| 11/01(木) | 郡山3班 | 本川左岸　行合橋(86.6k)～第2阿武隈川橋下流(91.7k)<br>本川右岸　行合橋(86.6k)～日ノ出歩道橋上流(90.5k)<br>笹原川左右岸　【郡山市】 | @11.6k |

| 点検月日 | 班名 | 区間 | |
|---|---|---|---|
| 11/09(金) | 須賀川1班 | 本川右岸　江持第1樋管下流(95.8k)～浜尾樋門上流(100.6k)<br>本川左岸　浜尾遊水地越流堤上流(100.8k)～小作田橋上流(103.5k)　【須賀川市】 | @7.7k |
| 11/08(木) | 須賀川2班 | 本川左岸　下江持橋(97k)～浜尾遊水地越流堤上流(100.8k)<br>浜尾周囲堤<br>釈迦堂川左右岸　【須賀川市】 | @9.0k |

別 紙 3

徒歩巡視のイメージ

