記者発表資料

平成３０年　９月２１日
国　土　交　通　省
秋田河川国道事務所

雄物川・子吉川の約６０kmの堤防を徒歩で点検します
～ 堤防等の安全性の確認 ～

「平成２９年７月の秋田豪雨」では、河川が増水し甚大な被害が発生しました。
これからの台風等による洪水に備え、秋田河川国道事務所が管理する雄物川下流と子吉川延長約６０kmのうち堤防の河川管理施設を職員自らが徒歩により、目視点検し、変状・変化箇所を確認します。

国土交通省秋田河川国道事務所では、雄物川（秋田市内）30.45km、子吉川26.4km、総管理延長56.85kmを管理しています。
徒歩点検は、春、秋の2回実施しております。

■点検期間

平成３０年　９月２６日（水）　（子吉川）
　　９月２７日（木）　（子吉川）
平成３０年１０月　２日（火）　（雄物川下流）
　　１０月　３日（水）　（雄物川下流）の４日間

■点検方法

職員等の４～６名／組により、徒歩で目視点検をします。
なお、点検は数回に分けて実施します。
（別紙イメージ参照）

点検予定範囲は別紙を参照してください

小雨の場合は点検を行いますが、落雷・荒天、出水、地震等により急に点検を延期する場合があります。
なお、予定変更につきましては、秋田河川国道事務所のホームページにてお知らせします。【秋田ホームページ】http：//www.thr.mlit.go.jp/akita/

※ 発表記者会 ： 秋田県政記者会

問い合わせ先

国土交通省　東北地方整備局　秋田河川国道事務所
住所　秋田市山王一丁目１０－２９
電話　０１８－８６４－２２９０（河川管理課）
副所長（河川担当）　齊藤（さいとう）　正道（まさみち）（内線２０４）
河川管理課長　三瓶（さんぺい）　幸雄（ゆきお）（内線３３１）

［点検予定日・点検範囲］

点検日時	河川名	点検範囲	備考
9月26日（水）	子吉川	①左岸4.2k→13.2k（9:45点検予定）	飛鳥大橋～鮎川合流点
		②左岸4.2k→0.2k（9:45点検予定） 右岸0.2k→11.4k	飛鳥大橋～河口～子吉川橋
9月27日（木）	子吉川	③右岸22.2k→13.2k（10:00点検予定）	吉沢橋～鮎川合流点
		④右岸18.8k→石沢川右岸0.2k（10:30点検予定）	ゆり大橋～石沢川全川
10月2日（火）	雄物川下流	⑤右岸2.4k→7.7k（9:10点検予定）	
		⑥右岸12.5k→7.7k（9:40点検予定）	
		⑦右岸17.0k→12.5k（9:40点検予定）	
10月3日（水）	雄物川下流	⑧左岸 2.6k→6.6k（9:00点検予定）	
		⑨左岸10.7k→6.6k（9:40点検予定）	

［点検イメージ］



職員等が堤防天端～法面～法尻までを徒歩により点検します。

［詳細点検状況イメージ］





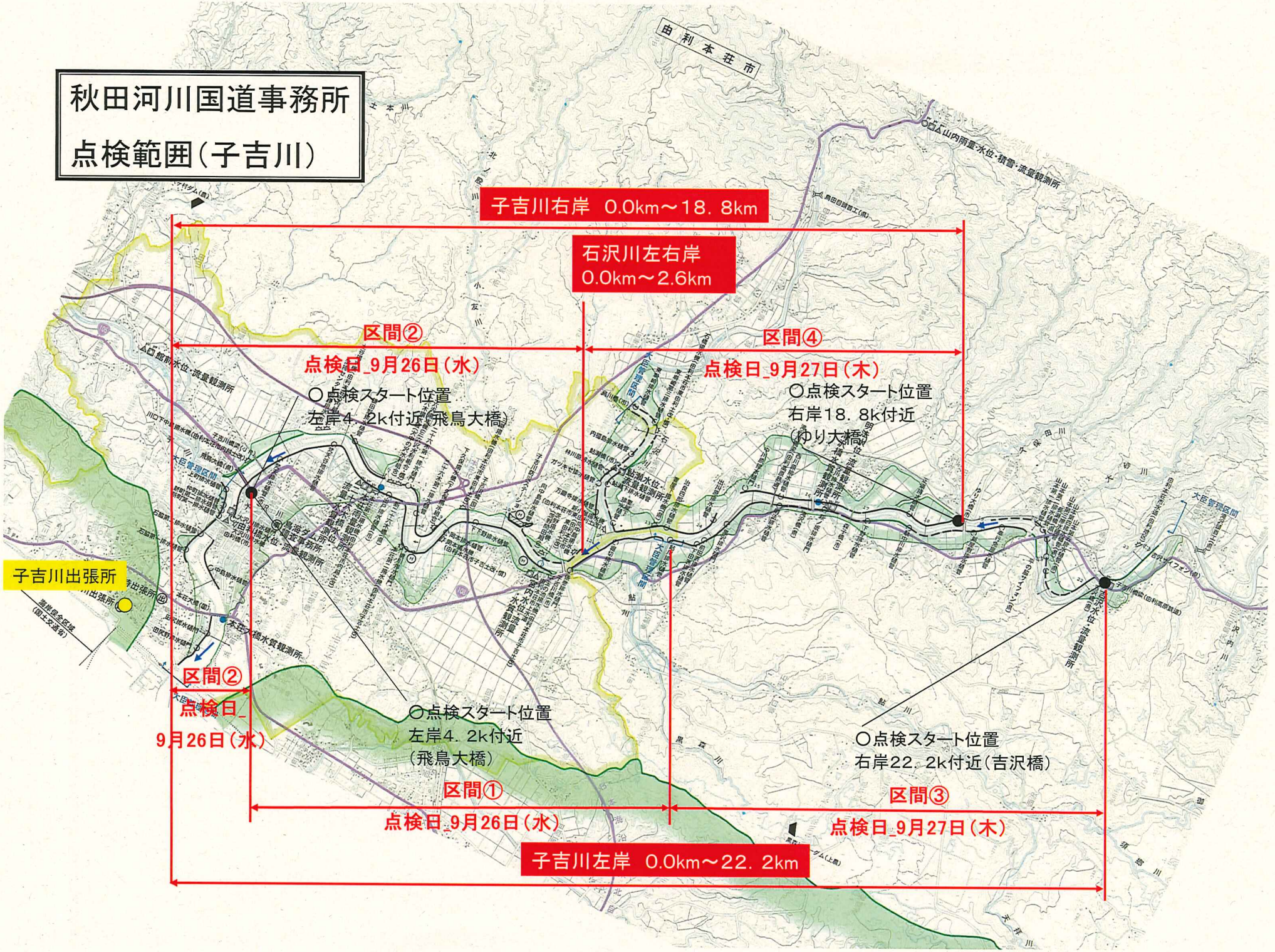
秋田河川国道事務所
点検範囲（子吉川）
由利本荘市
子吉川右岸　0.0km～18．8km
石沢川左右岸
0.0km～2.6km
区間②
点検日_9月26日（水）
○点検スタート位置
左岸4．2k付近（飛鳥大橋）
区間④
点検日_9月27日（木）
○点検スタート位置
右岸18．8k付近
（ゆり大橋）
子吉川出張所
区間②
点検日_
9月26日（水）
○点検スタート位置
左岸4．2k付近
（飛鳥大橋）
区間①
点検日_9月26日（水）
○点検スタート位置
右岸22．2k付近（吉沢橋）
区間③
点検日_9月27日（木）
子吉川左岸　0.0km～22．2km

報道関係集合場所

9月26日（水）
集合場所
飛鳥大橋
左岸河川敷
9：45より点検開始

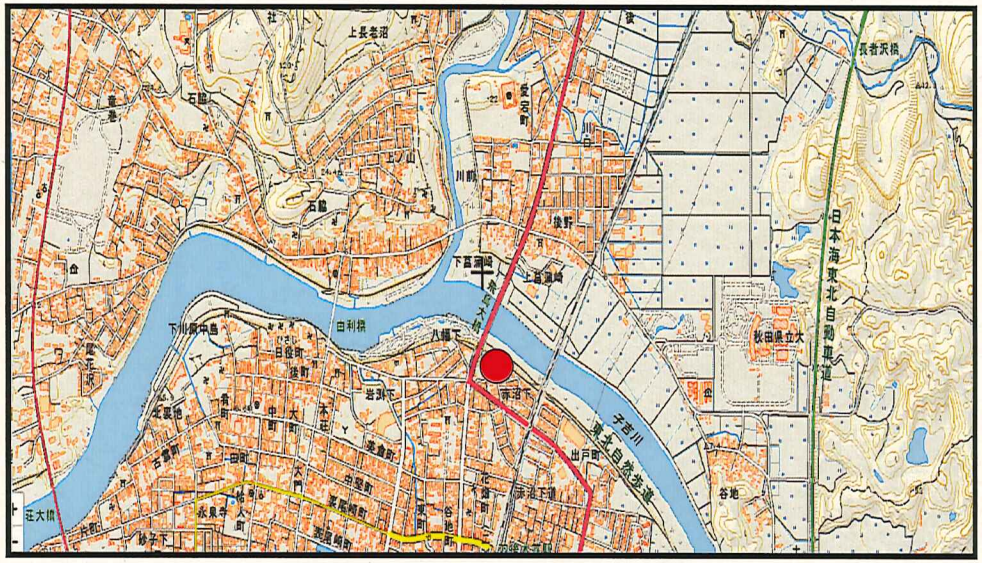

9月27日（木）
集合場所
西滝沢水辺プラザ
10：00より点検開始

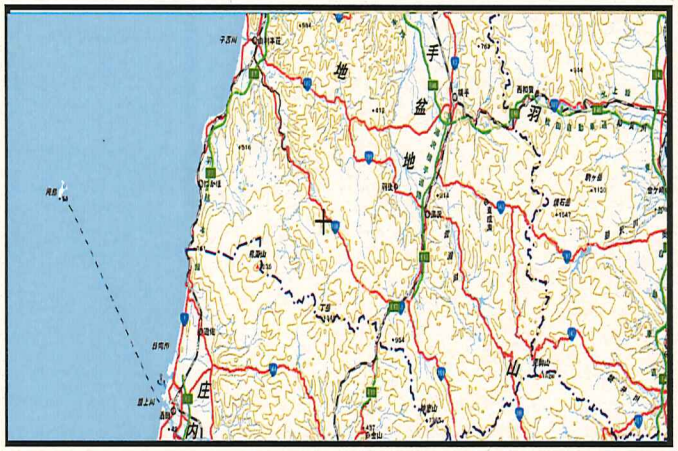

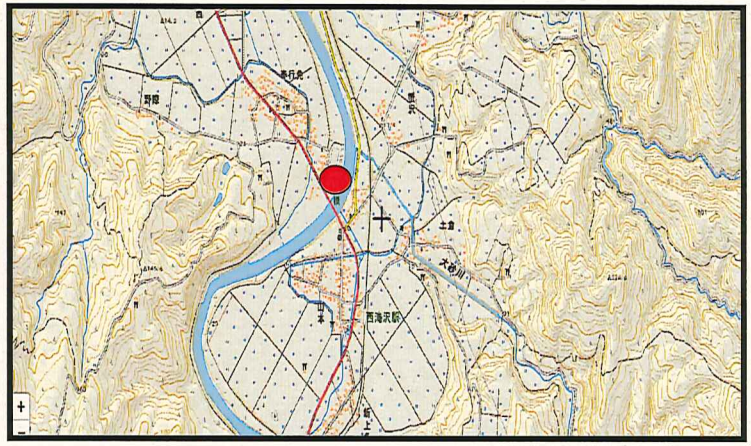

この地図は、国土地理院長の承認を得て、同院発行の電子地形図（タイル）を複製したものである。【承認番号平30東複、第23号】

報道関係集合場所
10月2日、3日　茨島出張所

秋田河川国道事務所
点検範囲（雄物川下流）

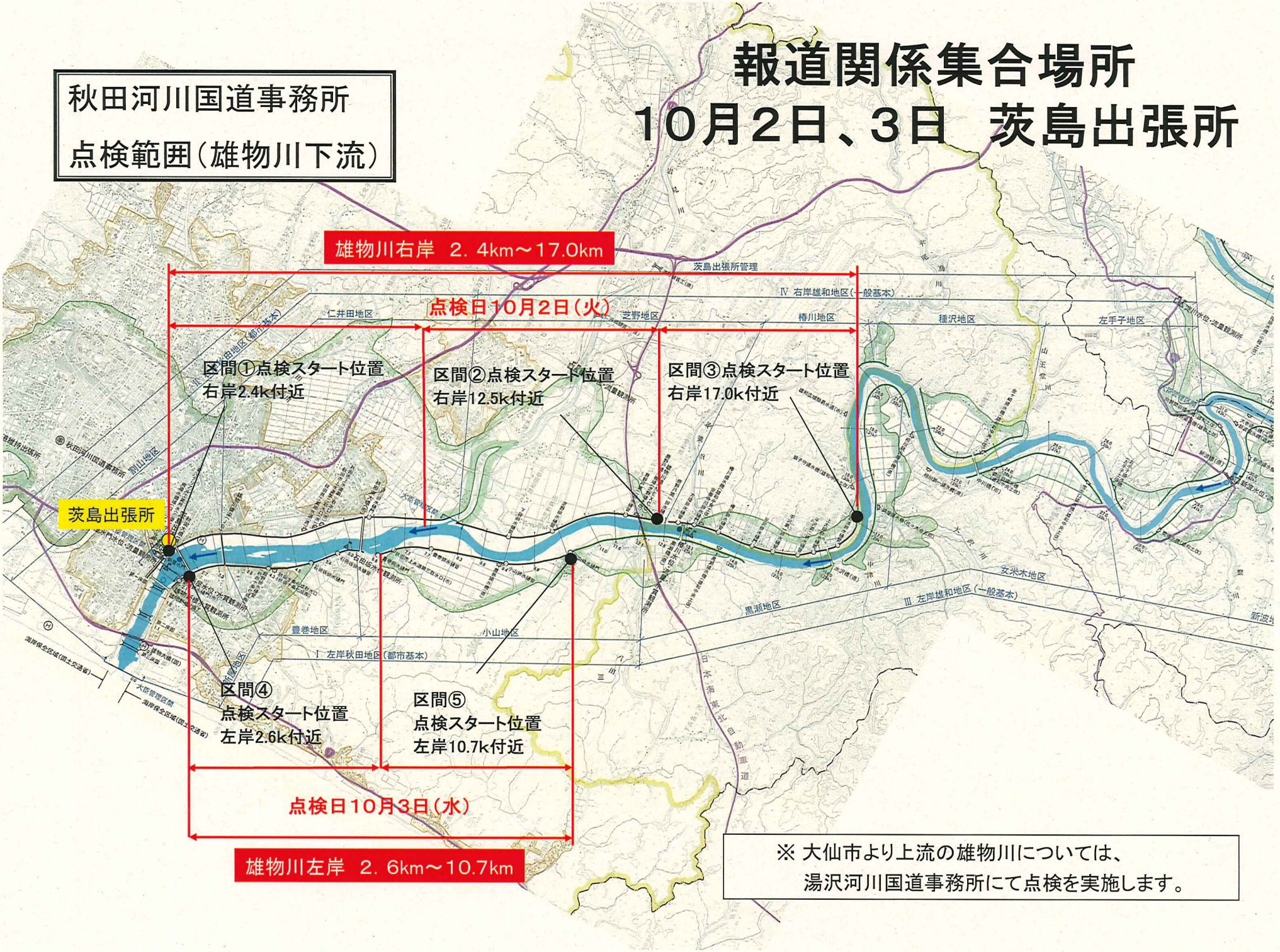

※ 大仙市より上流の雄物川については、
湯沢河川国道事務所にて点検を実施します。