記者発表資料

胸に刻もう
『カスリン・アイオン台風７０年』
～風化させない歴史とつなげる未来～

平成30年7月2日
岩手河川国道事務所
北上川ダム統合管理事務所

夏休み前に施設の安全点検を実施します。

～より安全に河川を利用していただくために～

岩手県内の各事務所では、河川等がレクリエーション活動の場として、多くの人たちに利用されていることを踏まえ、毎年、ゴールデンウィーク前と夏休み前に関係自治体及び地元団体と合同で河川管理施設、砂防施設、ダム管理施設等の点検を実施しています。
今年は下記のとおり実施しますので、お知らせいたします。

■ 点検箇所（直轄管理区間）

① 河川公園、水辺プラザや船着場など日常、人の入り込みを予定する施設。
② 日常、人の集まりやすい場所にある水門、護岸、砂防、ダム等の施設。

■ 点検項目

① 施設の変状や破損状況。
② 施設高所から落下等の恐れのある箇所。
③ 人がはまり込む危険性のある陥没等の有無。

■ 点検実施日（詳細は別添資料参照）

岩手河川国道事務所
○ 盛岡出張所 ： 7月6日に河川公園・水辺プラザ等を関係自治体等と合同で点検。
○ 水沢出張所 ： 7月9日、10日に河川公園・水辺プラザ等を地元団体、関係自治体等と合同で点検。
○ 一関出張所 ： 7月5日に河川公園・水辺プラザ等を関係自治体等と合同で点検。
○ 砂防 ： 7月5日に松川、葛根田川方面の施設を関係自治体等と合同で点検。
北上川ダム統合管理事務所
○ 四十四田ダム ： 7月10日に盛岡市と合同で点検。
○ 御所ダム ： 7月10日に地元団体、関係自治体と合同で点検。
○ 田瀬ダム ： 7月4日、5日に花巻市、遠野市、関係団体等と合同で点検。
○ 湯田ダム ： 7月6日に西和賀町と合同で点検。
○ 胆沢ダム ： 7月5日に奥州市と合同で点検。

■ 点検結果

点検結果については、夏休み前に公表いたします。

〈発表記者会〉岩手県政記者クラブ、奥州市政記者クラブ、一関市政記者クラブ

問　合　せ　先

【河川・砂防】国土交通省　岩手河川国道事務所
【河川】 河川管理課長　宍戸（シシド） 博文（ヒロフミ）　（直通:019-624-3281）
【砂防】 建設監督官　笹（ササ） 敦（アツシ）　（直通:019-624-3166）
【ダム】国土交通省　北上川ダム統合管理事務所（電話：019-643-7971）
【ダム】 管理第一課長　重茂（オモエ） 和志（カズシ）（内線：331）

岩手河川国道事務所　安全利用点検予定箇所一覧表（夏休み前）

No.	出張所名等	河川名	点検箇所	予定日時	合同点検者
1	盛岡出張所	北上川	紫波地区水辺プラザ【紫波橋付近】 （紫波町桜町下川原地先）	7月6日 10:00～	紫波町（土木課）
2		北上川	石鳥谷地区水辺プラザ【大正橋付近】 （石鳥谷町好地地先）	7月6日 10:45～	花巻市（石鳥谷総合支所　地域振興課）
3		北上川	旭橋～開運橋【木伏公園および周辺】 （盛岡市盛岡駅前北通～盛岡市盛岡駅前通）	7月6日 13：30～	盛岡市(公園みどり課)
4	水沢出張所	北上川	水沢水辺プラザ【藤橋付近】 （奥州市水沢姉体地先）	7月9日 9:15～	奥州市（都市計画課）
5		北上川	河川公園【藤橋下流】 （奥州市水沢鶴城地先）	7月9日 9:50～	奥州市（都市計画課）
6		広瀬川	江刺北上川水辺の楽校【桜木橋上流】 （奥州市江刺下河原地先）	7月9日 10:45～	奥州市（都市計画課） 奥州市・江刺北上川水辺の楽校運営協議会
7		北上川	北上水辺プラザ【展勝地付近】 （北上市立花地先）	7月9日 13:40～	北上市（都市計画課）
8		北上川	低水護岸【珊瑚橋下流右岸】 （北上市川岸地先）	7月9日 14:30～	
9		北上川	河川公園【大曲橋上流】 （奥州市前沢白山地先）	7月10日 9:00～	奥州市（前沢総合支所地域整備課） 大曲水辺に夢をつくろう会
10		北上川	船着場【花巻南大橋下流右岸】 （花巻市東十二丁目地先）	7月10日 10:50～	
11		北上川	河川公園【朝日橋右岸】 （花巻市里川口地先）	7月10日 11:10～	花巻市（公園緑地課）
12		北上川	花巻水辺プラザ【イギリス海岸】 （花巻市下小舟渡地先）	7月10日 11:30～	花巻市（賢治まちづくり課） ドーバーファーム市民の会
13		猿ヶ石川	町井水辺プラザ【東和大橋左岸】 （花巻市東和町町井地先）	7月10日 13:30～	花巻市（東和総合支所地域振興課）
14		猿ヶ石川	南成島水辺プラザ【毘沙門橋左岸】 （花巻市東和町南成島地先）	7月10日 14:10～	花巻市（東和総合支所地域振興課）
15	一関出張所	磐井川	一関地区水辺プラザ （一関市狐禅寺）	7月5日 9:00～	一関市（都市計画課）
16		磐井川	磐井川緑地河川公園 （一関市青葉一丁目）	7月5日 10:20～	一関市（都市計画課）
17		北上川	川崎水辺プラザ （一関市川崎町薄衣）	7月5日 13:40～	一関市(川崎支所建設水道課) NPO法人北上川サポート協会
18		北上川	川崎防災ステーション船着場 （一関市川崎町薄衣）		
19		北上川	一関遊水地展望台 （一関市舞川）	7月5日 15:00～	
20		北上川	平泉地区水辺プラザ （西磐井郡平泉町平泉）	7月5日 15:30～	平泉町（建設水道課）
21	砂防	葛根田川	葛根田川第1砂防堰堤【玄武風柳亭付近】 （雫石町長山地内）	7月5日 10:30～	雫石町（地域整備課） 砂防ボランティア岩手県協会
22		松川	西根床固工群【岩手山焼走り国際交流村付近】 （八幡平市平笠地内）	7月5日 13:30～	八幡平市（建設課） 砂防ボランティア岩手県協会
23		松川	松川第1砂防堰堤 （八幡平市松尾寄木地内）	7月5日 14:30～	八幡平市（建設課） 砂防ボランティア岩手県協会

※当日、やむを得ない事情等で進入・確認できない場合は今回の点検から除外します。
※時間は参考であり、状況により変化する可能性があります。

夏休み前の安全利用点検位置図 【盛岡出張所管内】　　実施日：平成30年7月6日（金）

NO	点検箇所名	住　所	時 間	合同点検者
①	紫波地区水辺プラザ （紫波橋付近）	紫波町桜町下川原地先	10:00～10:20	紫波町（土木課）
	↓			
②	石鳥谷地区水辺プラザ （大正橋付近）	石鳥谷町好地地先	10:45～11:00	花巻市（石鳥谷総合支所　地域振興課）
	↓			
③	旭橋～開運橋 （木伏公園および周辺）	盛岡市盛岡駅北通～ 盛岡駅前通	13:30～14:00	盛岡市公園みどり課






③旭橋～開運橋
この地図は、国土地理院長の承認を得て、同院発行の電子地図(タイル)を複製したものである。
【承認番号　平29東複、第33号】

夏休み前の安全利用点検位置図 【水沢出張所管内】　　実施日：平成30年7月9日（月）

NO	点検箇所名	住　所	時　間	合同点検者
①	水沢水辺プラザ	奥州市水沢姉体 （藤橋付近）	9:15～9:45	奥州市（都市計画課）
	↓			
②	河川公園	奥州市水沢鶴城 （藤橋下流）	9:50～10:15	奥州市（都市計画課）
	↓			
③	江刺北上川水辺の楽校	奥州市江刺下河原 （桜木橋上流）	10:45～11:25	奥州市（都市計画課） 奥州市・江刺北上川水辺の楽校運営協議会
	↓			
④	北上水辺プラザ	北上市立花 （展勝地付近）	13:40～14:20	北上市（都市計画課）
	↓			
⑤	低水護岸	北上市川岸 （珊瑚橋下流右岸）	14:30～14:45	






⑤低水護岸
④北上水辺プラザ
北上駅
北上川
東北新幹線
展勝地
珊瑚岳
南部領伊達領境塚
この地図は、国土地理院長の承認を得て、同院発行の電子地図(タイル)を複製したものである。
【承認番号　平29東複、第33号】

夏休み前の安全利用点検位置図 【水沢出張所管内】　　実施日：平成30年7月10日（火）

NO	点検箇所名	住　所	時　間	合同点検者
①	河川公園	奥州市前沢白山 （大曲橋上流）	9:00～9:30	奥州市（前沢総合支所地域整備課） 大曲水辺に夢をつくろう会
	↓			
②	船着場	花巻市東十二丁目 （花巻南大橋下流右岸）	10:50～11:00	
	↓			
③	河川公園	花巻市里川口 （朝日橋右岸）	11:10～11:20	花巻市（公園緑地課）
	↓			
④	花巻水辺プラザ	花巻市下小舟渡 （イギリス海岸）	11:30～12:00	花巻市（賢治まちづくり課） ドーバーファーム市民の会
	↓			
⑤	町井水辺プラザ	花巻市東和町町井 （東和大橋左岸）	13:30～14:00	花巻市（東和総合支所地域振興課）
	↓			
⑥	南成島水辺プラザ	花巻市東和町南成島 （毘沙門橋左岸）	14:10～14:30	花巻市（東和総合支所地域振興課）



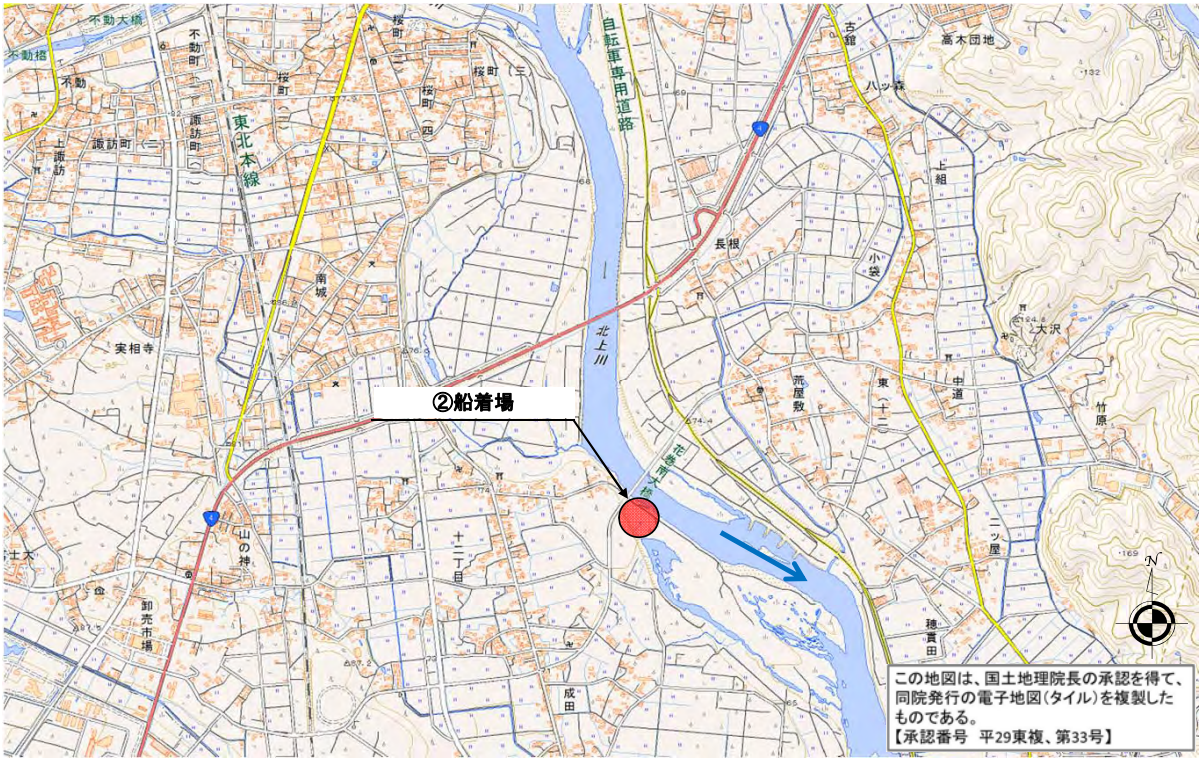


④花巻水辺プラザ
③河川公園
花巻市
ーハトーブの風景地イギリス海岸
上小舟渡
下小舟渡
四日町（三）
四日町（二）
四日町（一）
愛宕町
坂本町
花城町
城内
里川口町
朝日橋
高木
上小路
上台
高田
朝日大橋
豊沢橋
豊沢川
下似内
銀河大橋
槻ノ木
堰袋
下幅
桜台
西大通り
花巻駅
材木町
末広町
吹張町
仲町
御田屋町
上町
東町
鍛冶町
藤沢町
双葉町
豊沢町
南川原町
桜木町（二）
不動大橋
下通

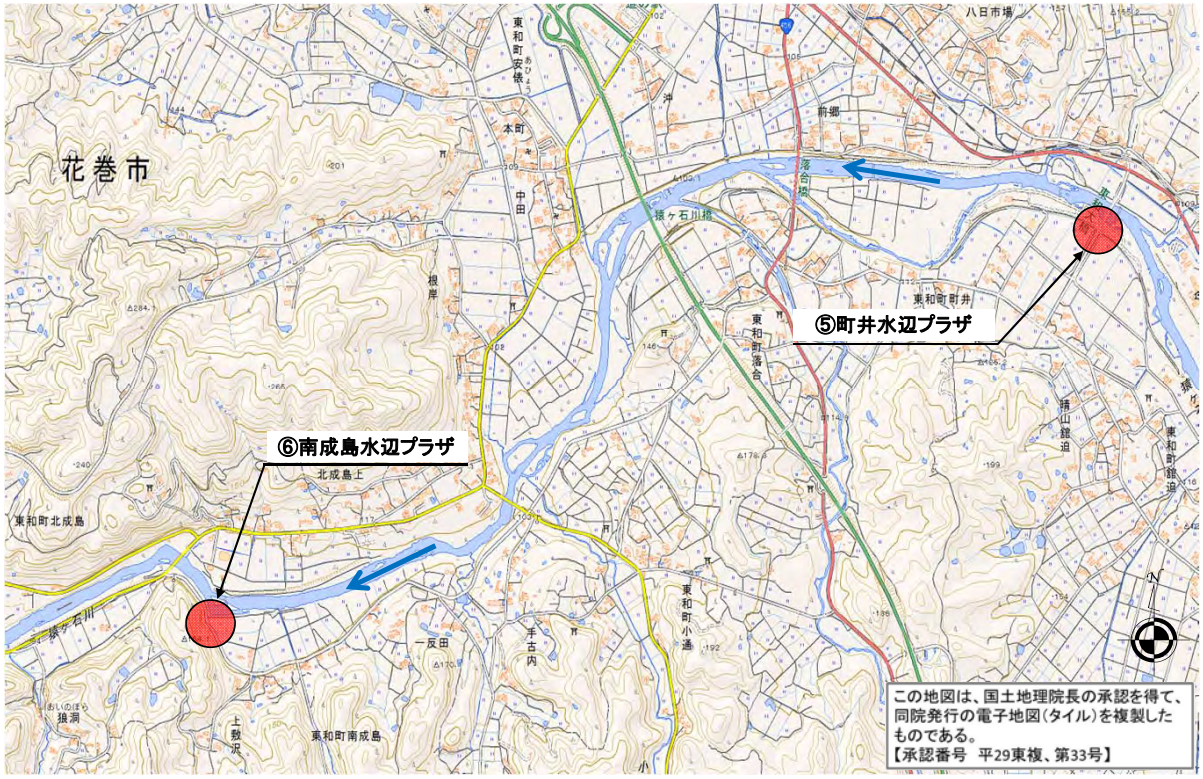
花巻市
⑤町井水辺プラザ
⑥南成島水辺プラザ
東和町安俵
本町
中田
根岸
前郷
八日市場
東和町町井
東和町落合
北成島上
東和町北成島
東和町南成島
一反田
手古内
東和町小通
猿ヶ石川
猿ヶ石川橋
この地図は、国土地理院長の承認を得て、同院発行の電子地図（タイル）を複製したものである。
【承認番号　平29東複、第33号】

夏休み前の安全利用点検位置図 【一関出張所管内】　　実施日：平成30年7月5日（木）

NO	点検箇所名	住　所	時　間	合同点検者
①	一関水辺プラザ	一関市狐禅寺	9:00～10:00	一関市（都市計画課）
	↓			
②	磐井川緑地河川公園	一関市青葉一丁目	10:20～11:20	一関市（都市計画課）
	↓			
③	川崎水辺プラザ	一関市川崎町薄衣	13:40～14:40	一関市（川崎支所建設水道課） NPO法人北上川サポート教会
④	川崎防災ST船着場			
	↓			
⑤	一関遊水地展望台	一関市舞川	15:00～15:15	
	↓			
⑤	平泉地区水辺プラザ	西磐井郡平泉町平泉	15:30～16:00	平泉町（建設水道課）



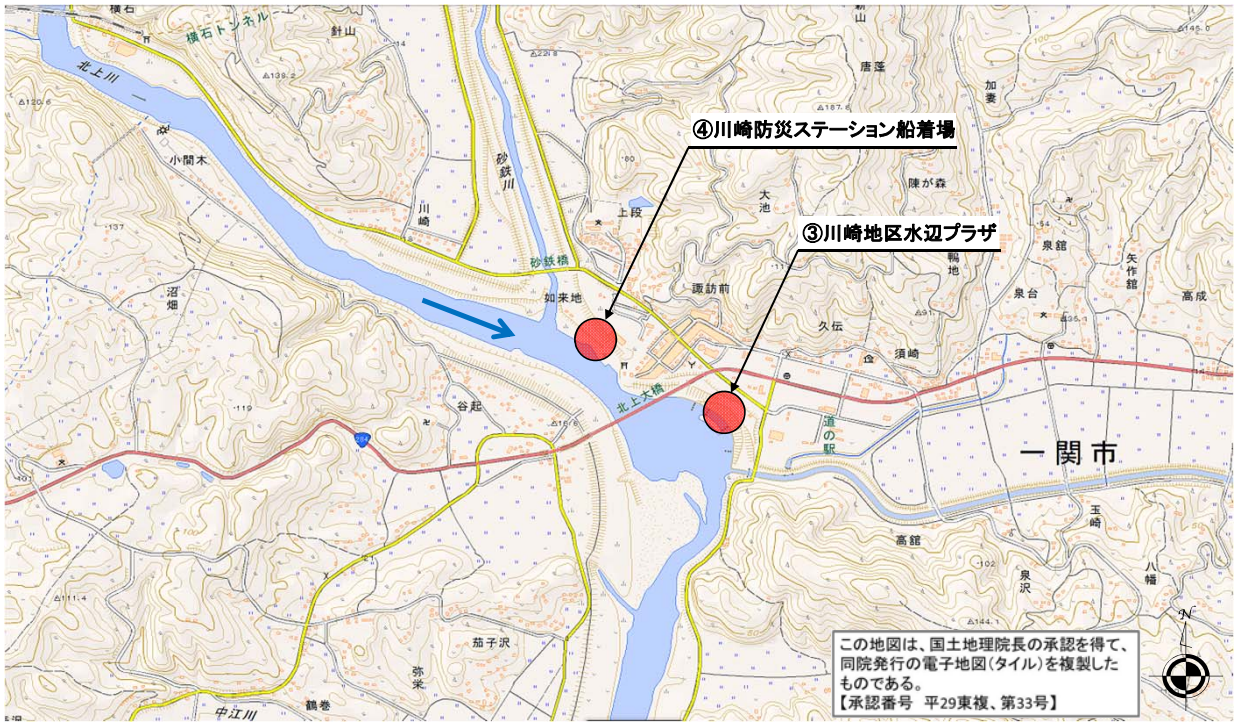


平泉町
⑤一関遊水地展望台
北上川
東北本線
東北新幹線
東北自動車道
太田川
観音山
一関トンネル
中尊寺PA


平泉町
⑥平泉地区水辺プラザ
北上川
東北本線
太田川
高館橋
平泉駅
柳御所
柳之御所遺跡
無量光院跡
毛越寺跡附鎮守社跡（特）
毛越寺跡
中尊寺境内（特）
中尊寺PA
この地図は、国土地理院長の承認を得て、同院発行の電子地図（タイル）を複製したものである。
【承認番号　平29東複、第33号】

砂防施設における安全利用点検位置図

【雫石町管内】

No.	点検箇所名	日時	合同点検者
①	葛根田川第１砂防堰堤	平成30年7月5日（木） 10:30～11:00	雫石町（地域整備課） 砂防ボランティア岩手県協会

【八幡平市管内】

No.	点検箇所名	日時	合同点検者
②	西根床固工群	平成30年7月5日（木） 13:30～14:00	八幡平市（建設課） 砂防ボランティア岩手県協会
③	松川第１砂防堰堤	平成30年7月5日（木） 14:30～15:00	八幡平市（建設課） 砂防ボランティア岩手県協会

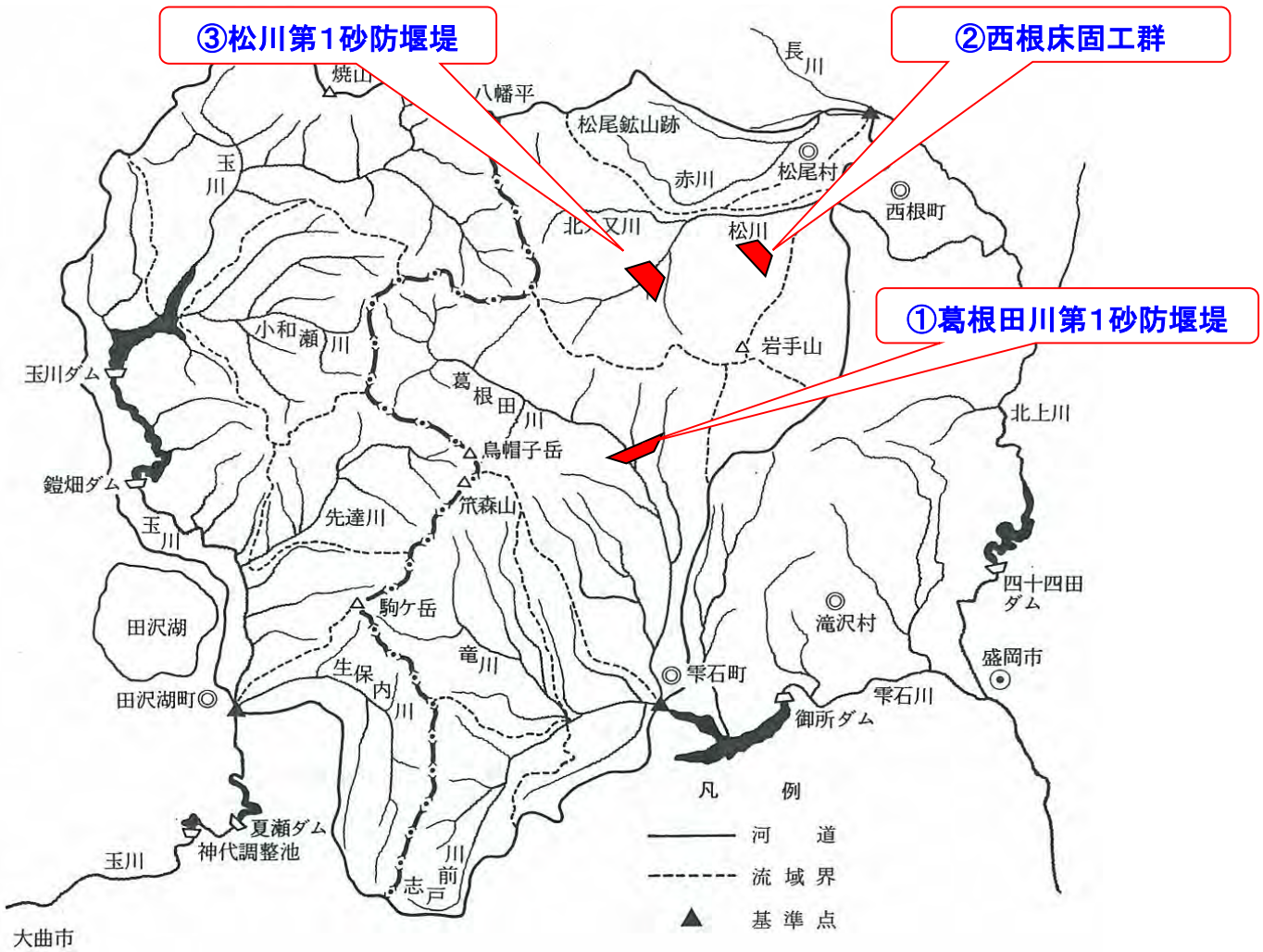

北上川ダム統合管理事務所　安全利用点検予定箇所一覧表（夏休み前）

No.	ダム名	点検箇所	予定日時	合同点検者
1	四十四田ダム	柳平水辺公園地区 ※別添図あり	7月10日 10:35頃～	盛岡市(公園みどり課)
2		松園水辺公園地区（遊歩道含む） ※別添図あり	7月10日 11：10頃～	
3		ダムサイト地区 ※別添図あり	7月10日 10:00頃～	
4	御所ダム	御所ダム管理所構内 ※別添図あり	7月10日 13:35～	御所湖の清流を守る会 盛岡広域振興局土木部　道路整備課 盛岡市　都市整備部　公園みどり課 雫石町　地域整備課 盛岡市立繋小中学校 雫石町立御所小学校 御所湖広域公園管理事務所 御所湖広域公園艇庫 北上川流域連携交流会
5		塩ヶ森水辺園地 ※別添図あり	7月10日 14:00～	
6		ファミリーランド ※別添図あり	7月10日 14:25～	
7		矢櫃地区水辺園地 ※別添図あり	7月10日 14:50～	
8		つなぎ多目的運動場 ※別添図あり	7月10日 15:10～	
9		県営漕艇場（除園地） ※別添図あり	7月10日 15:10～	
10		南園地 ※別添図あり	7月10日 15:30～	
11	田瀬ダム	柏木平地区【河川公園】 ※別添図あり	7月5日 10:00頃～	遠野市宮守総合支所 柏木平レイクリゾート(株)
12		向田瀬地区【ヨットハーバー】 ※別添図あり	7月5日 10:45頃～	花巻市（スポーツ振興課）
13		白土地区【旧あやめ園】 ※別添図あり	7月4日 13:30頃～	花巻市東和総合支所（地域振興課）
14		白土地区【親水公園】 ※別添図あり	7月4日 14:20頃～	
15		横峰地区【釣り公園】 ※別添図あり	7月4日 15:05頃～	
16		横峰地区【オートキャンプ場】 ※別添図あり	7月4日 15:35頃～	
17		横峰地区【ふれあいランド】 ※別添図あり	7月4日 16:00頃～	
18		ダムサイト地区【展望広場】 ※別添図あり	7月4日 16:20頃～	
19	湯田ダム	錦秋湖大石公園 ※別添図あり	7月6日 8:50頃～	西和賀町　観光商工課 西和賀町　建設課 西和賀町　林業振興課
20		廻戸釣り公園 ※別添図あり	7月6日 9:20頃～	
21		錦秋湖川尻総合公園 ※別添図あり	7月6日 10:00頃～	
22		川尻公園（川尻小公園） ※別添図あり	7月6日 10:30頃～	
23		焼地台公園 ※別添図あり	7月6日 10:50頃～	
24		湯本湖畔公園 ※別添図あり	7月6日 11:20頃～	
25		湯田ダム堤体天端周辺 ※別添図あり	7月6日 13:00頃～	
26	胆沢ダム	胆沢ダム管理支所1階 及び胆沢 ダム堤体天端 ※別添図あり	7月5日 13:30頃～	奥州市総務企画部（政策企画課） 奥州市総務企画部（元気戦略室 奥州市都市整備部（維持管理課）
27		奥州湖眺望台 ※別添図あり	7月5日 14:15頃～	
28		馬留広場 ※別添図あり	7月5日 14:40頃～	
29		胆沢川カヌーコース ※別添図あり	7月5日 15:00頃～	
30		石淵広場 ※別添図あり	7月5日 15:25頃～	
31		おろせ広場 ※別添図あり	7月5日 15:50頃～	

※時間は参考であり、状況により変化する可能性があります。

夏休み前の安全施設点検「四十四田ダム管内」位置図

点検箇所名	時間
四十四田 ダムサイト	10:00～10:20
↓	
柳平水辺公園	10:35～10:55
↓	
松園水辺公園	11:10～11:40

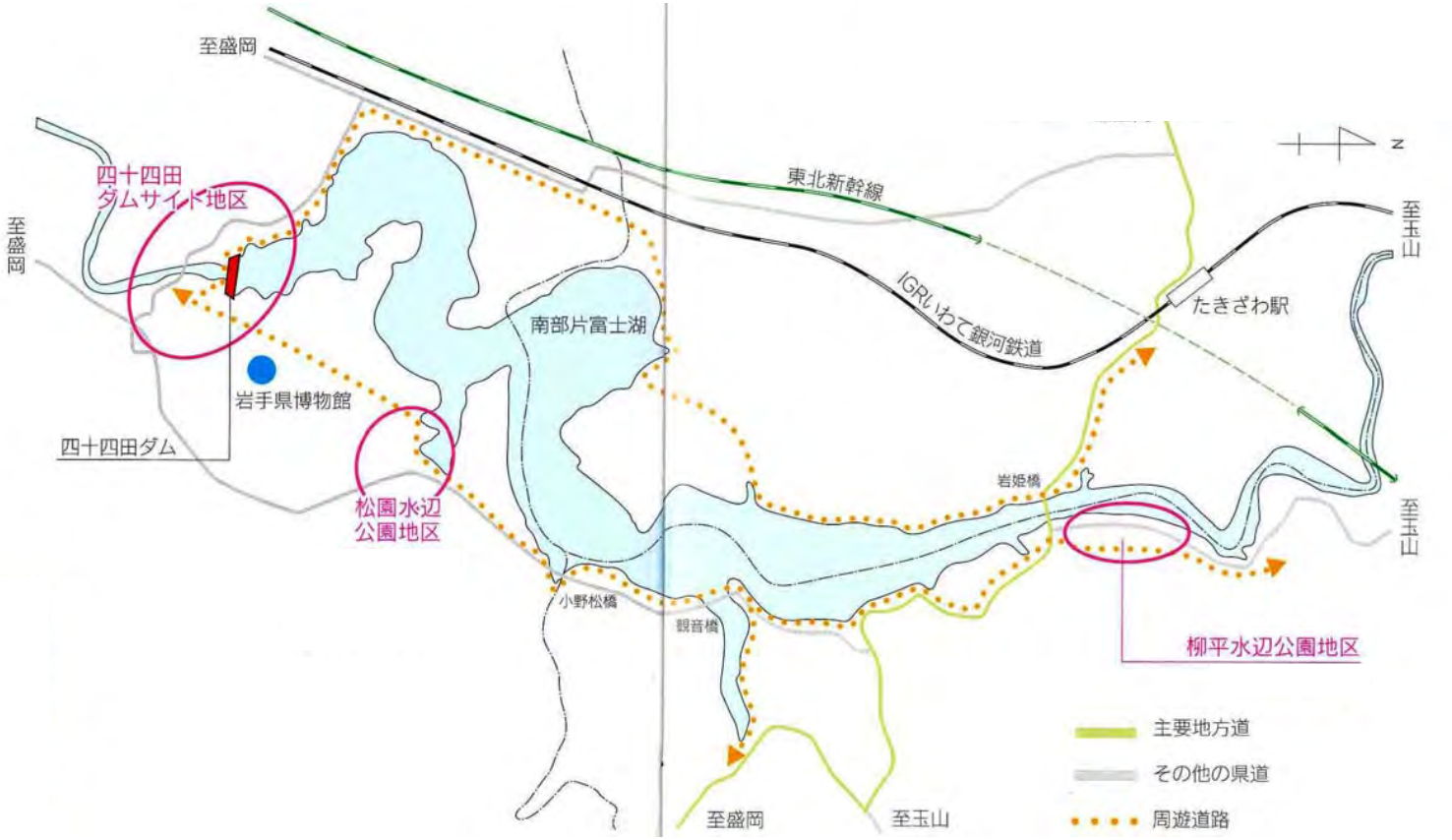

御所湖周辺における夏休み前の安全利用点検ルート図

No.	点検箇所名	時間
	集合　御所ダム	13:30
①	御所ダム管理所構内	13:40～13:50
	↓	
②	塩ヶ森水辺園地	13:55～14:15
	↓	
③	のりもの広場	14:25～14:45
	↓	
④	町場園地	14:55～15:15
	↓	
⑤	つなぎ多目的運動場	15:20～15:40
	↓	
⑥	県営漕艇場（除園地）	15:45～16:05
	↓	
⑦	南園地	16:10～16:30
	↓	
	御所ダム管理庁舎構内	16:40
	解散	17:00



夏休み前の安全利用点検行程表

7月4日（午後）

13:30 白土地区（旧あやめ園） 0:10 → 13:40 0:40 遊歩道点検 → 14:20 白土地区（親水公園） 0:20 → 14:40 0:25 → 15:05 横峰地区（釣り公園） 0:20 → 15:25 0:10 → 15:35 横峰地区（オートキャンプ場） 0:15 → 15:50 0:10 → 16:00 横峰地区（ふれあいﾗﾝﾄﾞ） 0:10 → 16:10 0:10 → 16:20 ﾀﾞﾑｻｲﾄ地区（展望広場） 0:30 → 16:50 解散

7月5日（午前）

10:00 柏木平地区 0:30 → 10:30 0:15 → 10:45 向田瀬地区（ヨットハーバー） 0:20 → 11:05 解散



湯田ダムにおける夏休み前の安全利用点検ルート図

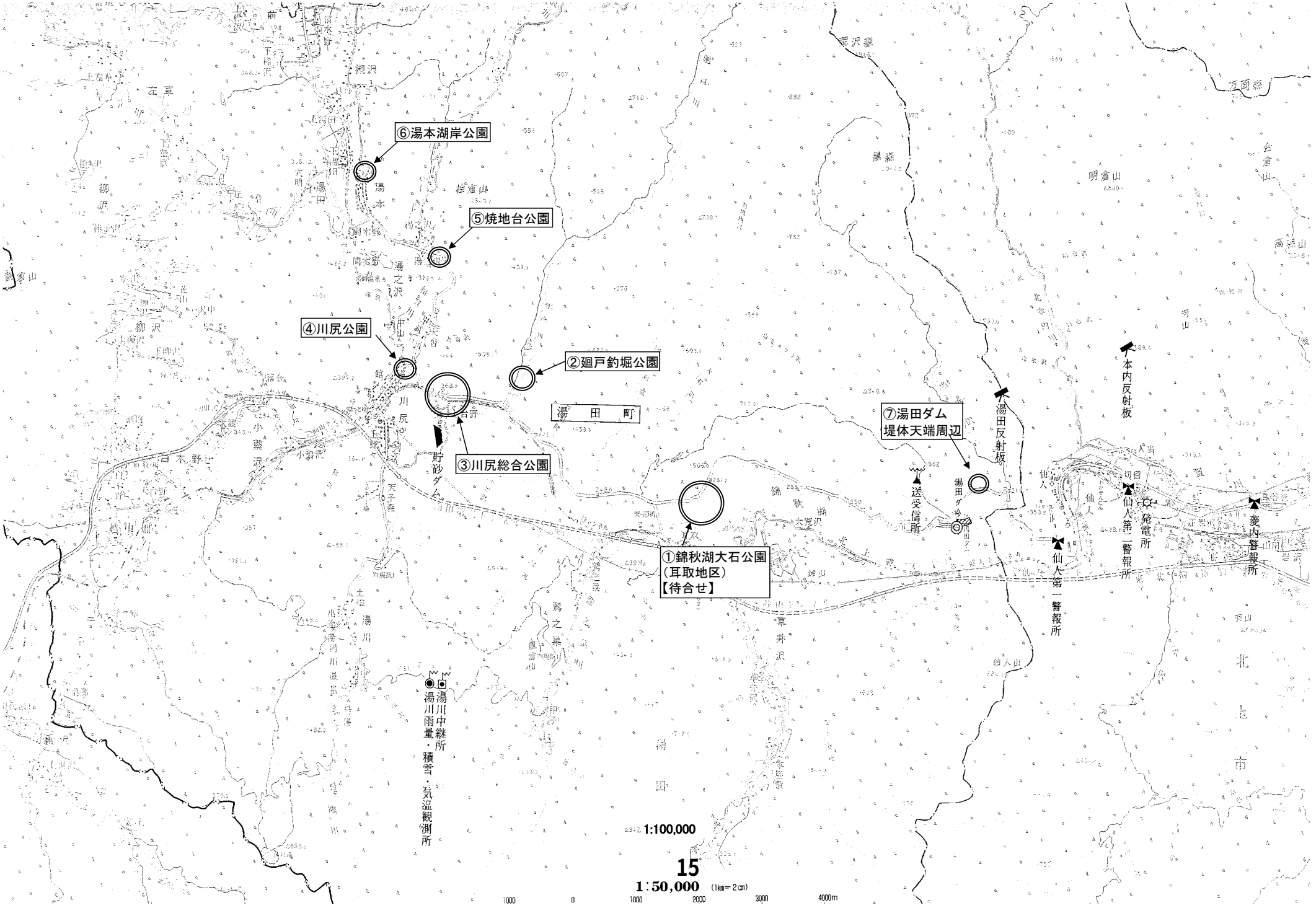

夏休み前の安全施設点検「胆沢ダム管内」位置図

点検工程

No.	点検箇所名	時間
①	胆沢ダム堤体天端	13:30～14:05
	↓	(10分)
②	奥州湖眺望台	14:15～14:30
	↓	(10分)
③	馬留広場	14:40～14:55
	↓	(5分)
④	胆沢川カヌーコース	15:00～15:15
		(10分)
⑤	石淵広場	15:25～15:40
	↓	(10分)
⑥	おろせ広場	15:50～16:05
	↓	(10分)
解散	胆沢ダム管理支所1階	16:15

