記者発表資料

平成３０年６月１２日
国　土　交　通　省
山形河川国道事務所

「最上川の堤防を徒歩で点検を実施します！」

～　本格的な出水期前の堤防施設点検～

本格的な出水期を前に、降雨による洪水に備え、河川管理施設の監視強化が重要となります。山形河川国道事務所においては、堤防の変状等を把握するため、当事務所が管理する最上川、支川の合計１７８km の堤防区間を徒歩による目視点検を行います。点検にあたっては、全区間防災エキスパート※の方々とともに実施します。

１．実施期間（予定）

実施期間は６月中旬～７月下旬の予定ですが、気象状況等から期間を変更する場合があります。（実施予定日は別紙参照）

２．点検方法

職員１～３名、防災エキスパート１名。河川巡視員１名、維持業者１名の計５人以上１組で目視による点検を行います。（１日の点検延長は約 10km）

３．参加予定人数

延べ 110 人（職員 65 人、防災エキスパート 15 人、河川巡視員 15 人、業者 15 人）

※１　防災エキスパートとは・・

防災の技術や知識や経験を有する方々の呼称です。
災害時に公共土木施設、地すべり等の被災状況や地域の災害対策活動にボランティアで参加しています。
その方々が、より迅速に効果的な復旧活動を実施できるように、「防災エキスパート制度」が平成８年度に創設されました。

※２　雨天時には延期の可能性があります。

取材の際は下記【問い合わせ先】まで事前に連絡をお願いします。

山形河川国道事務所ホームページ　　http://www.thr.mlit.go.jp/yamagata/

《発表記者会：山形県政記者クラブ、米沢記者倶楽部》

問い合わせ先	
国土交通省	国土交通省山形河川国道事務所　TEL　０２３－６８８－８９４２ 技術副所長　佐藤（さとう）　勝美（かつみ）（内線 204） 河川管理課長　土田（つちだ）　昭夫（あきお）（内線 331）

別　紙

堤防モニタリング調査　実施予定日

6/10（日）	6/11（月）	6/12（火）	**6/13（水）**	6/14（木）	6/15（金）	6/16（土）
			寒河江　2班			
6/17（日）	6/18（月）	**6/19（火）**	**6/20（水）**	6/21（木）	**6/22（金）**	6/23（土）
		寒河江　6班	**南陽　1班**		**寒河江　3班** **南陽　3班**	
6/24（日）	**6/25（月）**	6/26（火）	**6/27（水）**	6/28（木）	**6/29（金）**	6/30（土）
	南陽　4班		**寒河江　5班** **南陽　2班**		**寒河江　7班** **長井　2班**	
7/1（日）	7/2（月）	**7/3（火）**	**7/4（水）**	**7/5（木）**	7/6（金）	7/7（土）
		寒河江　1班	**南陽　5班**	**寒河江　4班**		
7/8（日）	7/9（月）	7/10（火）	7/11（水）	7/12（木）	7/13（金）	7/14（土）
7/15（日）	7/16（月）	**7/17（火）**	7/18（水）	7/19（木）	**7/20（金）**	7/21（土）
		長井　1班			**長井　3班**	
7/22（月）	7/23（月）	7/24（火）	7/25（水）	7/26（木）	7/27（金）	7/28（土）

徒歩巡視実施日

※班毎の巡視範囲は別添図参照。

※巡視開始時間は、9:30頃を基本とします。

※集合場所及び点検ルート等の詳細については、問い合わせ先に連絡をお願いします。

平成３０年度　最上川上流徒歩点検　寒河江出張所管内

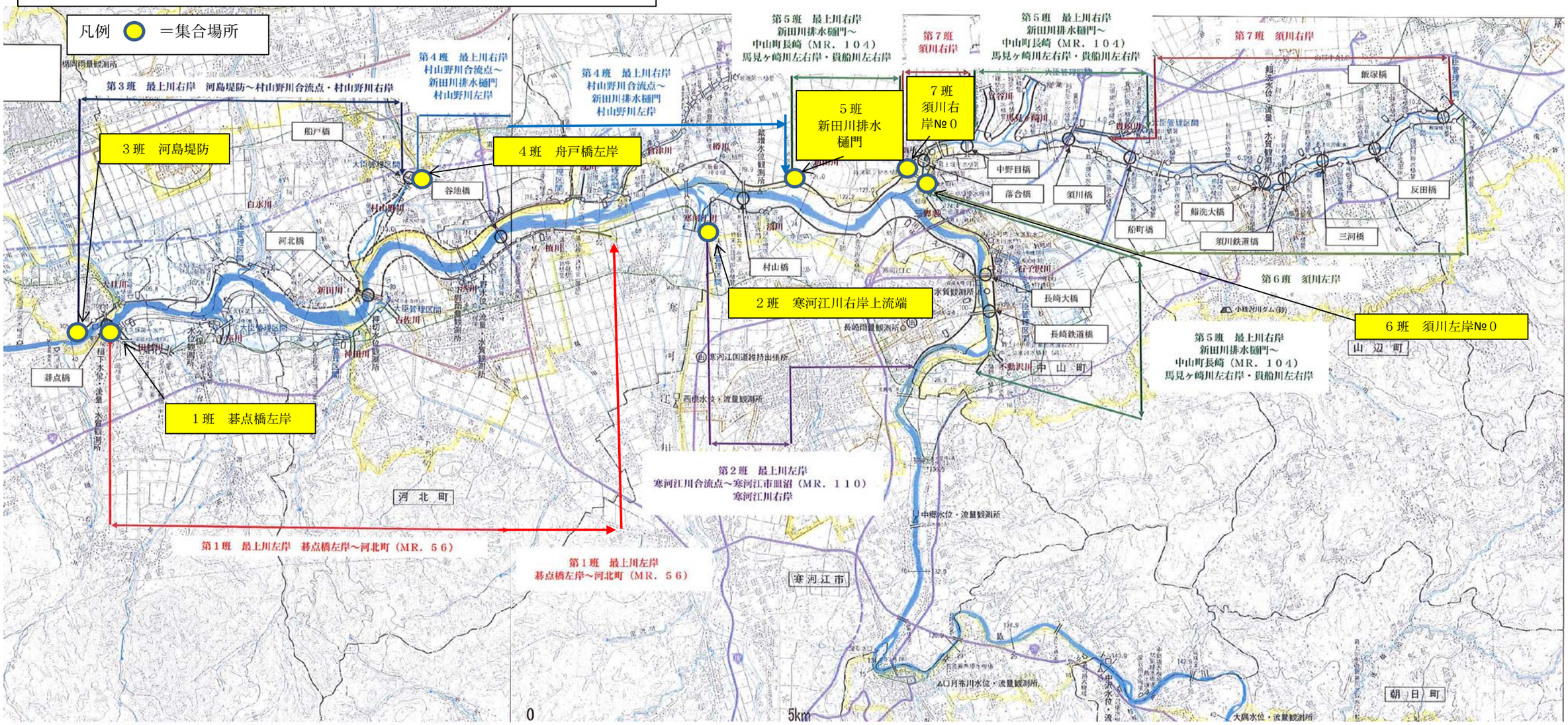

「この地図は、国土地理院長 の承認を得て、同院発行の5万分1地形図を複製したものである。（承認番号　平成25東複、第77号）」

平成３０年度　最上川上流徒歩点検　長井出張所管内

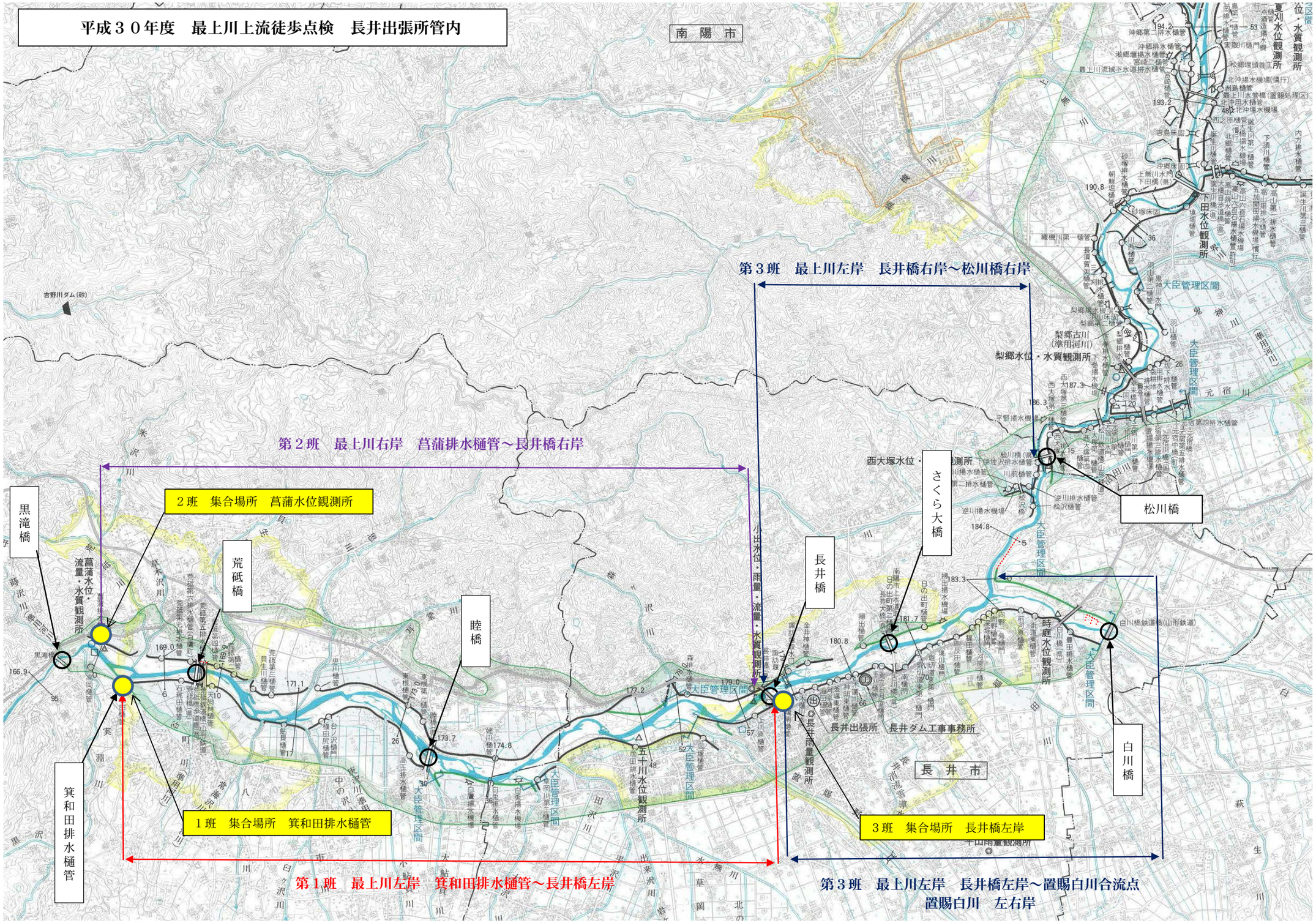

「この地図は、国土地理院長の承認を得て、同院発行の5万分1地形図を複製したものである。(承認番号　平成25東複、第77号)」

平成３０年度　最上川上流徒歩点検
南陽出張所管内

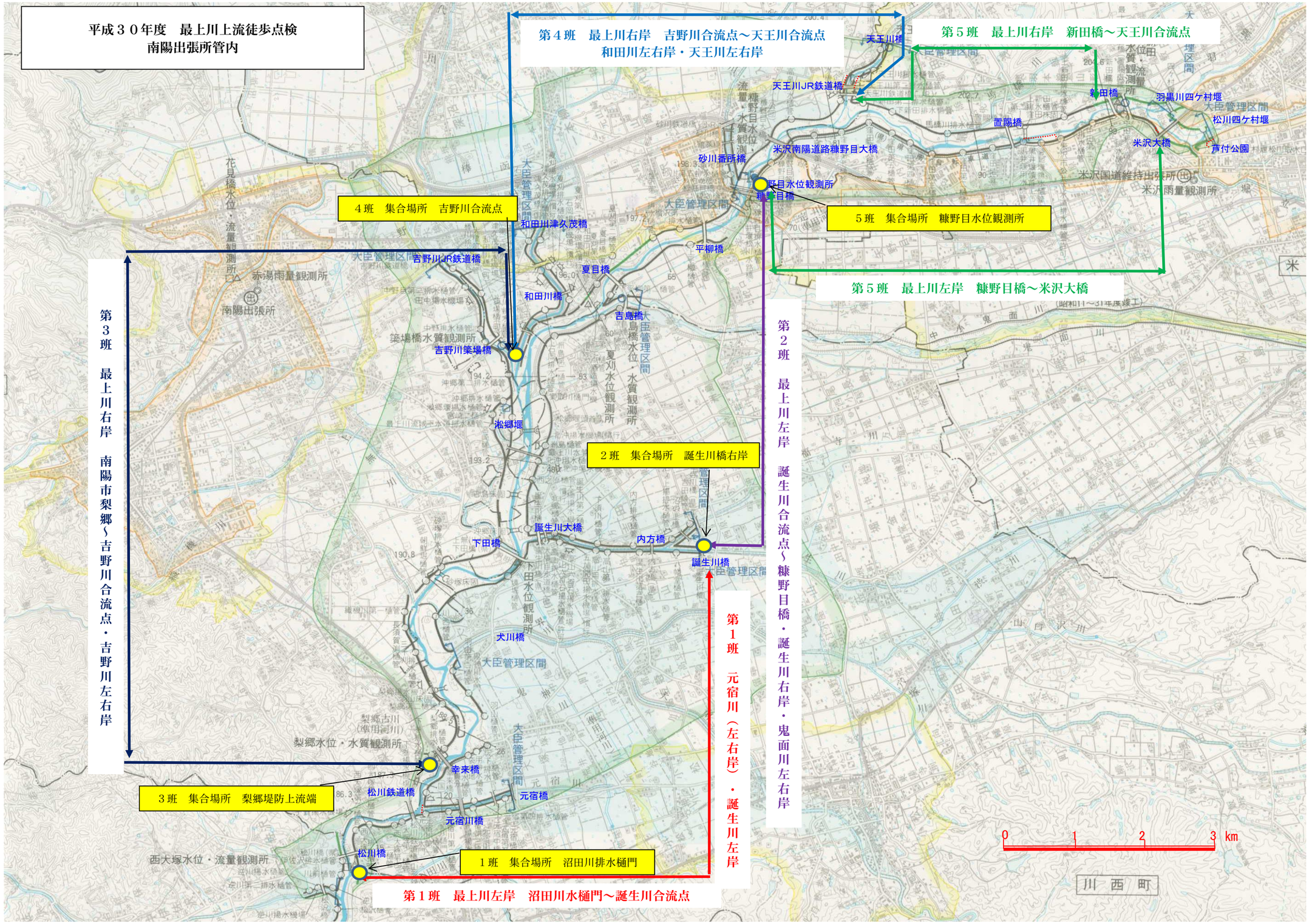

「この地図は、国土地理院長の承認を得て、同院発行の5万分1地形図を複製したものである。（承認番号　平成25東複、第77号）」