記者発表資料

平成３０年　４月１７日
国　土　交　通　省
秋田河川国道事務所

雄物川・子吉川の約６０kmの堤防を徒歩で点検します
～ 堤防等の安全性の確認 ～

「平成２９年７月の秋田豪雨」では、秋田市雄和の観測点において２４時間降水量が観測史上最大の３４８ミリに達し、市内各地に甚大な被害をもたらしました。
これからの梅雨等による出水期に備え、秋田河川国道事務所が管理する雄物川下流と子吉川の延長約６０kmの堤防等の河川管理施設や河道を職員自らが徒歩により、目視点検し、変状・変化箇所を確認します。

※　秋田河川国道事務所では雄物川下流部30.45km、子吉川 26.4km、総管理延長56.85kmを管理しています。

※　徒歩点検は、春、秋の2回実施しております。

■点検期間

平成３０年４月１９日（木）、２３日（月）、２４日（火）の３日間

■点検方法

職員等の４～６名／組により、徒歩で目視点検をします。
なお、点検は数回に分けて実施します。
（別紙イメージ参照）

※1 点検予定範囲は別紙を参照してください

※2 小雨の場合は点検を行いますが、落雷・荒天、出水、地震等により急に点検を延期する場合があります。

※ 発表記者会 ： 秋田県政記者会

問い合わせ先

国土交通省　東北地方整備局　秋田河川国道事務所

住所　秋田市山王一丁目１０－２９
電話　０１８－８６４－２２９０

副所長（河川担当）　齊藤（さいとう）　正道（まさみち）（内線２０４）
河川管理課長　三瓶（さんぺい）　幸雄（ゆきお）（内線３３１）

［点検予定日・点検範囲］

点検日時	河川名	点検範囲	備考
4月19日（木）	雄物川	①右岸2.4k→8.0k（9:10～点検予定）	
		②右岸12.5k→8.0k（9:20～点検予定）	
		③右岸17.0k→12.5k（9:40～点検予定）	
		④左岸2.6k→8.0k（13:20～点検予定）	
		⑤左岸10.7k→8.0k（13:30～点検予定）	
4月23日（月）	子吉川	⑥左岸4.2k→13.2k（9:45～点検予定）	飛鳥大橋～鮎川合流点
		⑦右岸11.5k→0.2k（9:45～点検予定）	子吉川橋～飛鳥大橋～（河口）
4月24日（火）	子吉川	⑧左岸22.2k→13.24k（10:00～点検予定）	吉沢橋～鮎川合流点
		⑨右岸18.5k→石沢川右岸0.2k（10:30～点検予定）	久保田川合流点～新小屋

［点検イメージ］



職員等が堤防天端～法面～法尻までを徒歩により点検します。

［詳細点検状況イメージ］





秋田河川国道事務所
点検範囲（雄物川下流）

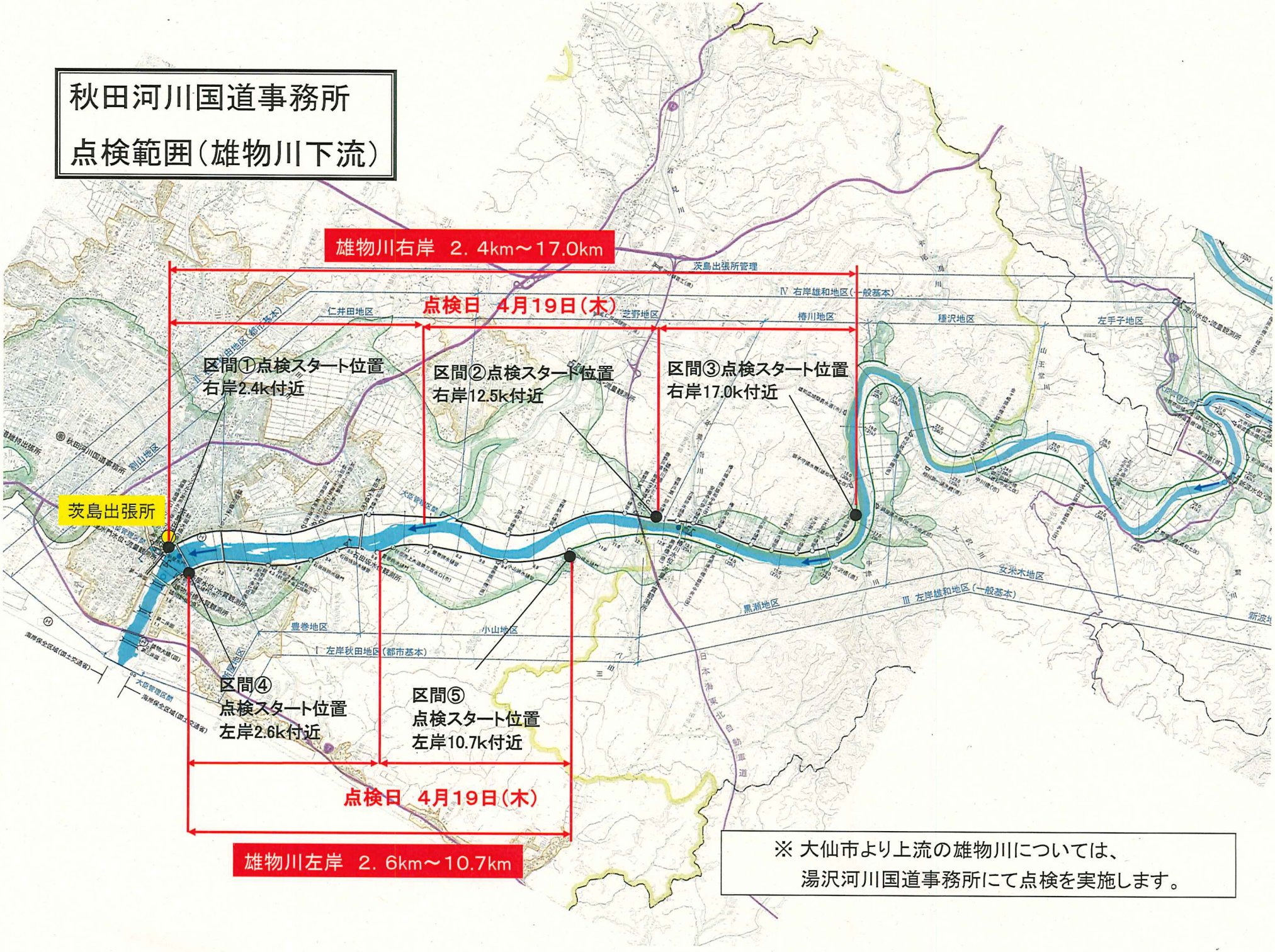

※ 大仙市より上流の雄物川については、
湯沢河川国道事務所にて点検を実施します。

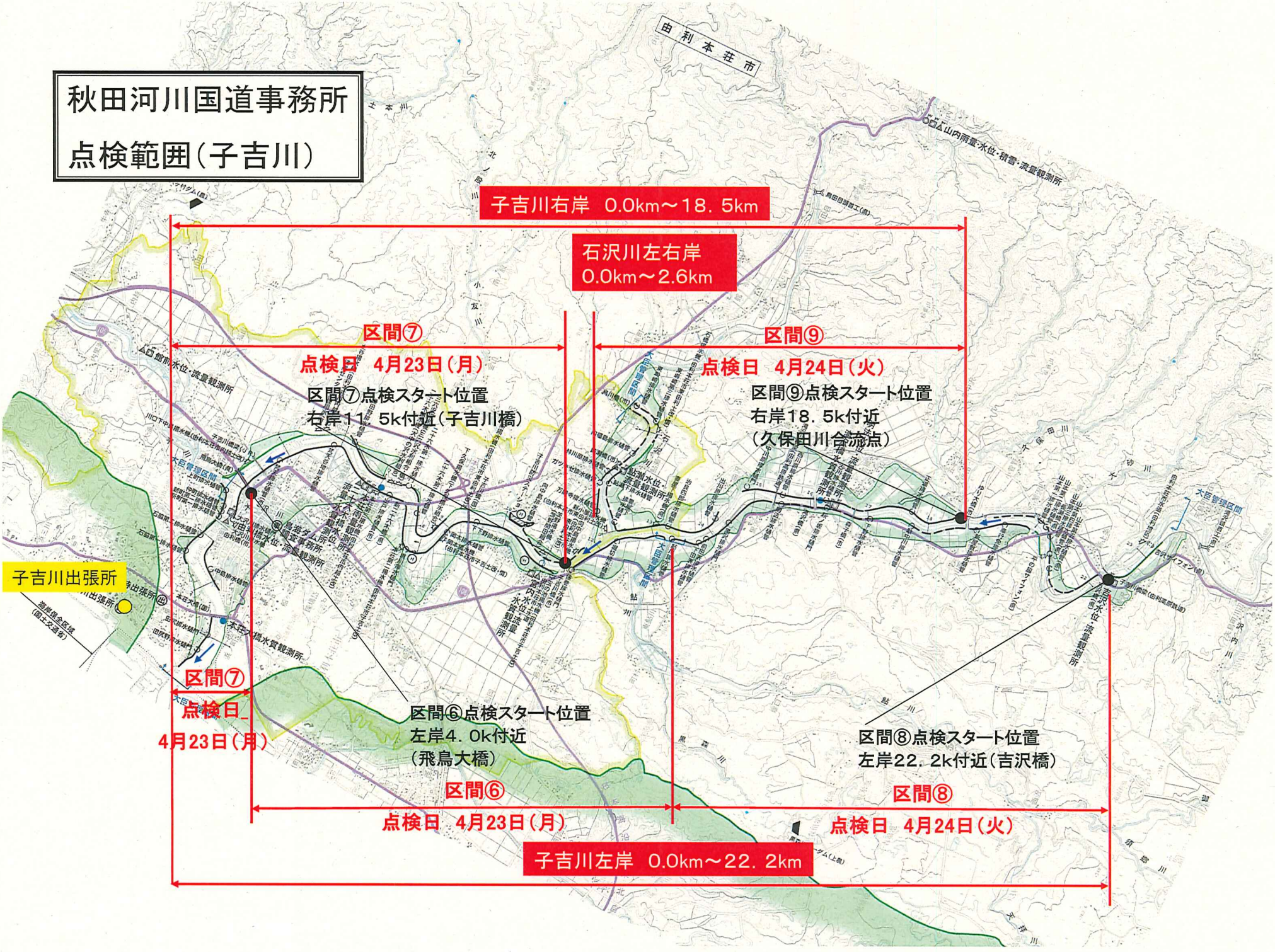
秋田河川国道事務所
点検範囲（子吉川）
由利本荘市
子吉川右岸　0.0km～18．5km
石沢川左右岸
0.0km～2.6km
区間⑦
点検日　4月23日（月）
区間⑦点検スタート位置
右岸11．5k付近（子吉川橋）
区間⑨
点検日　4月24日（火）
区間⑨点検スタート位置
右岸18．5k付近
（久保田川合流点）
子吉川出張所
区間⑦
点検日
4月23日（月）
区間⑥点検スタート位置
左岸4．0k付近
（飛鳥大橋）
区間⑥
点検日　4月23日（月）
区間⑧点検スタート位置
左岸22．2k付近（吉沢橋）
区間⑧
点検日　4月24日（火）
子吉川左岸　0.0km～22．2km