記者発表資料

平成30年度
三陸国道事務所の事業概要について

平成３０年度東北地方整備局 三陸国道事務所管内の事業概要をお知らせします。

三陸沿岸地域の早期の復興を図るため、復興のリーディングプロジェクトとして、三陸沿岸道路、宮古盛岡横断道路整備、各市町村の復興計画と一体的に整備する国道４５号の改良等を、地域一体となって進めて参ります。

平成30年　3月30日

国土交通省　東北地方整備局　三陸国道事務所

発表記者会：岩手県政記者クラブ、久慈報道機関各社、宮古記者クラブ、釜石記者クラブ、大船渡記者クラブ、東北専門記者会

＜問い合わせ先＞

国土交通省　東北地方整備局　三陸国道事務所　代表電話（0193）62－1711

副所長（改築）　平岡（ひらおか）　弘志（ひろし）　（内線 204）

副所長（管理）　舩木（ふなき）　仁（ひとし）　（内線 205）

1. 平成30年度当初予算の概要

三陸国道事務所の平成30年度当初予算は下表のとおりとなっています。
被災地の早期の復興を図るため、三陸沿岸道路の復興道路と、宮古盛岡横断道路の復興支援道路の整備を重点的に実施します。

（単位：百万円）

事務所	区分	平成３０年度 当初予算	平成２９年度 当初予算
三陸国道	国土交通省計上分	1,232	1,297
	(参考)復興庁計上分	85,640	93,854

※当初予算額は、事業費を示す。
※事業費は、業務取扱費、維持管理費、交通安全事業（Ⅱ種）を除く。

2. 主な事業の概要

【完成・開通予定事業箇所】

事業区分		事業名	市町村名	完成・開通 目標年度	H30事業費 （百万円）	H30主な事業内容
道路	直轄	国道45号　岩手45号電線共同溝(田老地区)	宮古市	H30	10	引き込み連系管路、連携設備工事、路面復旧

【継続事業箇所】

★の事業は、復興庁からの配分事業である

事業区分		事業名	市町村名	完成・開通 目標年度	H30事業費 （百万円）	H30主な事業内容
道路	直轄	国道45号　三陸沿岸道路(宮古中央～田老)　★	宮古市	H32　宮古中央IC～田老真崎海岸IC	13,700	支障物移転、改良・橋梁・トンネル・舗装工事、等
道路	直轄	国道45号　三陸沿岸道路(田野畑南～尾肝要)　★	下閉伊郡田野畑村	ー	6,500	用地補償、改良・橋梁工事、等
道路	直轄	国道45号　三陸沿岸道路(尾肝要～普代)　★	下閉伊郡田野畑村 ～普代村	H32	4,000	支障物移転、改良・橋梁・トンネル・舗装工事、等
道路	直轄	国道45号　三陸沿岸道路(普代～久慈)　★	下閉伊郡普代村 ～久慈市	ー	15,500	用地補償、改良・橋梁・トンネル工事、等
道路	直轄	国道45号　三陸沿岸道路(久慈北道路)　★	久慈市	H31	2,000	支障物移転、改良・橋梁・舗装工事、等
道路	直轄	国道45号　三陸沿岸道路(侍浜～階上)　★	九戸郡洋野町 ～久慈市	H32	17,190	用地補償、改良・橋梁工事、等

★の事業は、復興庁からの配分事業である

事業区分		事業名	市町村名	完成・開通 目標年度	H30事業費 （百万円）	H30主な事業内容
道路	直轄	国道106号 宮古盛岡横断道路（宮古～箱石） ★	宮古市	H32 宮古市藤原～松山IC H32 根市IC～宮古市下川井 H31 宮古市下川井地区 H32 宮古市下川井～宮古市箱石	23,000	支障物移転、改良・橋梁・トンネル工事、等
道路	直轄	国道45号 岩手45号復興 ★	陸前高田市 ～宮古市	ー	3,750	用地補償、改良・橋梁・舗装工事、等
道路	直轄	国道45号 岩手45号電線共同溝（平田地区）	釜石市	ー	145	調査設計、支障物移設、本体工事
道路	直轄	国道45号 岩手45号電線共同溝（嬉石松原地区）	釜石市	ー	25	支障物移設、引き込み連系管路、連携設備工事
道路	直轄	国道45号 岩手45号電線共同溝（鵜住居地区）	釜石市	ー	380	調査設計、支障物移設、本体工事
道路	直轄	国道45号 岩手45号電線共同溝（吉里吉里地区）	上閉伊郡大槌町	ー	25	支障物移設、引き込み連系管路、連携設備工事
道路	直轄	国道45号 岩手45号電線共同溝（山田地区）	下閉伊郡山田町	ー	440	調査設計、支障物移設、本体工事
道路	直轄	国道45号 岩手45号交通安全対策（要谷歩道整備）	陸前高田市	ー	30	調査設計、工事
道路	直轄	国道45号 岩手45号交通安全対策（大船渡地区交差点改良）	大船渡市	ー	15	工事
道路	直轄	国道45号 岩手45号交通安全対策（吉浜歩道整備）	大船渡市	ー	24	調査設計、用地補償、工事
道路	直轄	国道45号 岩手45号交通安全対策（上荒川歩道整備）	釜石市	ー	27	調査設計、用地補償、工事
道路	直轄	国道45号 岩手45号交通安全対策（大沢歩道整備）	下閉伊郡山田町	ー	33	調査設計、用地補償、工事
道路	直轄	国道45号 岩手45号交通安全対策（夏井歩道整備）	久慈市	ー	27	調査設計、工事
道路	直轄	国道45号 岩手45号交通安全対策（種市登坂車線整備）	九戸郡洋野町	ー	51	工事

国道45号　岩手45号電線共同溝（田老地区）

H30：10百万円

完成	岩手県宮古市	道路	直轄

【事業の概要】
田老地区電線共同溝は、電線共同溝を整備し無電柱化をすることで、災害時における緊急輸送道路の確保並びに安全で快適な歩行空間の確保を図るとともに、復興まちづくりの中心部の良好な景観の形成に向けたまちづくりを支援するものです。

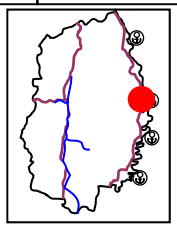

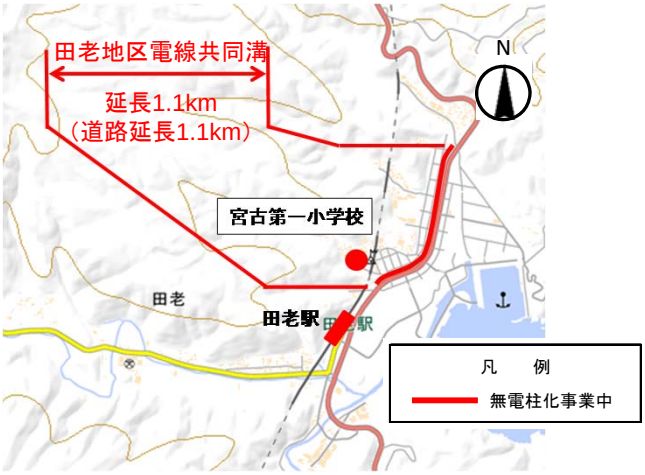



宮古市における被災市街地復興土地区画整理事業及び国道45号復興と一体的に電線共同溝整備を進めます。

【整備効果】
○ 道路の防災性能の向上　➡ 緊急車両の迅速な走行及び災害時の円滑な避難
○ 歩行者空間の快適性の確保 ➡ 快適・安全で歩きやすい歩行空間
○ 良好な景観形成、観光振興 ➡ 歩きたくなる道・周辺地区の回遊

▼道路の防災性能の向上（岩手沿岸地域の場合）

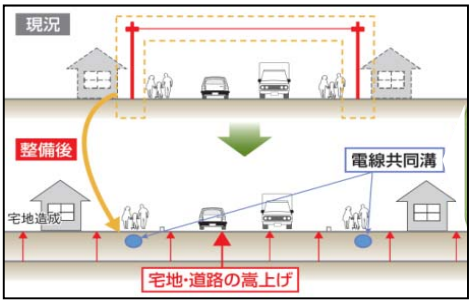

▼復興拠点となる新たな「道の駅」と一体的な整備



宮古市田老地区の復興まちづくりの中心部で無電柱化

▼現況写真および整備後イメージ



電柱が立ち並んでいる国道



完成後イメージ

【平成30年度の事業内容】 引込連系管路工事、連系設備工事、路面復旧

国道45号　三陸沿岸道路（侍浜～階上）

H30：17，190百万円

開通予定：H32

継続	青森県三戸郡階上町～岩手県久慈市	道路	直轄

三陸沿岸道路（侍浜～階上）は、八戸・久慈自動車道の一部を構成し、東日本大震災被災地の早期復興を支援し、高規格幹線道路ネットワークを形成する自動車専用道路です。

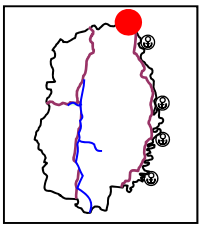





三陸沿岸道路（侍浜～階上）の整備により、被災地の早期復興に寄与するとともに、災害時における代替路の確保が図られます。

国道45号　三陸沿岸道路（普代～久慈）

H30：15,500百万円

開通予定：　－

継続	岩手県下閉伊郡普代村～久慈市	道路	直轄

三陸沿岸道路（普代～久慈）は、三陸北縦貫道路の一部を構成し、東日本大震災被災地の早期復興を支援し、高規格幹線道路ネットワークを形成する自動車専用道路です。

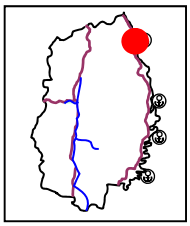





▲普代～久慈の整備状況

三陸沿岸道路（普代～久慈）の整備により、被災地の早期復興に寄与するとともに、災害時における代替路の確保が図られます。

国道45号　岩手45号交通安全対策（上荒川歩道整備）

H30：27百万円

完成予定：ー

継続	岩手県釜石市	道路	直轄

上荒川歩道整備は、釜石市唐丹町地区において、歩道の新設を行い歩行者の安全確保を行う交通安全対策事業です。

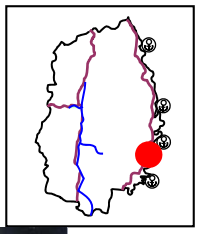

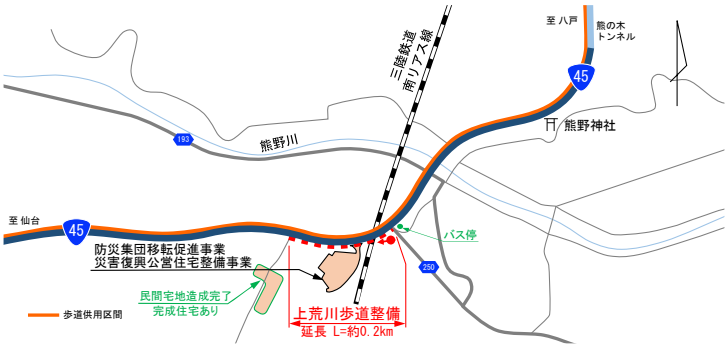



▲歩道のない路肩を歩く歩行者

釜石市の防災集団移転促進事業等で住民が増加している箇所に歩道を新設し、沿線住民が安全・安心に通行出来る歩道空間の確保を行います。

国道45号　岩手45号電線共同溝（鵜住居地区）

H30：380百万円

完成予定：　ー

継続	岩手県釜石市	道路	直轄

【事業の概要】

鵜住居地区電線共同溝は、電線共同溝を整備し無電柱化をすることで、震災時における緊急輸送道路の確保並びに安全で快適な歩行空間の確保を図るとともに、復興及び良好な都市景観の形成に向けたまちづくりを支援するものです。

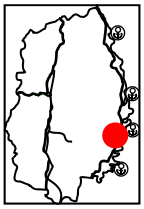





三陸国道事務所管内　改築事業箇所位置図

