記　者　発　表

平成３０年３月２８日
郡 山 国 道 事 務 所

国道4号及び49号交差点に『観光地名称』の標識を設置します
～観光地へのわかりやすい案内に向けて～

郡山国道事務所では、国道４号及び国道４９号の交差点に観光地名称を表示した標識を設置します。
設置箇所は国道４号１箇所、国道４９号１３箇所の計１４箇所です。

国土交通省では、観光立国や地方創生の実現に向けて、交差点名標識（交差点において地点名を表示する標識）に観光地名称を表示することにより、観光地へのわかりやすい案内となるよう、標識の改善等を推進しています。
今後も、地域の皆様のご意向をお聞きし、観光関係者や県公安委員会と連携しつつ、道路標識適正化委員会注)で決定して、標識改善を図っていきます。

注)道路標識適正化委員会：各都道府県に設置し、各道路管理者が参画し、標識等の表示内容等を検討する委員会

記

■設置予定日
平成３０年３月２６日（月）から順次設置しています。
３月中に設置を完了する予定です。

〈発表記者会〉　郡山記者クラブ、会津若松記者クラブ

【問い合わせ先】
国土交通省　東北地方整備局　郡山国道事務所
TEL 024（946）0333（代表）
副所長(管理担当)　松前（まつまえ） 好則（よしのり）（内線２０５）
交通対策課長　斎藤（さいとう） 幸一（こういち）（内線４７１）

【郡山国道事務所管内】交差点名標識への観光地名称表示（箇所一覧）

No.	自治体名	路線名	交差道路名	改善前の表示内容		改善後の表示内容	
				日本語表記	英語表記	日本語表記	英語表記
1	泉崎村	国道4号	県道75号（塙泉崎線）	泉崎	Izumizaki	烏峠稲荷神社入口	Karasutoge Inari-jinja Shrine Ent.
2	郡山市	国道49号	県道54号（須賀川三春線）	山中	Sanchu	田村神社入口	Tamura-jinja Shrine Ent.
3		国道49号	市道（小川笹川二丁目線）	無	-	大安場史跡公園入口	Oyasuba Historic Park Ent.
4		国道49号	市道（菜根四三丁目線）	菜根三丁目	Saikon 3-chome	五百淵公園	Gohyakubuchi Park
5		国道49号	県道6号（郡山湖南線）,市道（開成三丁目7号線）	開成二丁目	Kaisei 2-chome	開成館入口	Kaiseikan Ent.
6		国道49号	県道200号（磐梯熱海停車場線）,市道（北吉野山ノ下線）	熱海バイパス東	Atami By-Pass higashi	磐梯熱海温泉東入口	Bandai Atami Onsen East Ent.
7		国道49号	市道（二渡深沢線）,県道（磐梯熱海停車場線）	無	-	磐梯熱海温泉西入口	Bandai Atami Onsen West Ent.
8	猪苗代町	国道49号	県道9号（猪苗代湖南線）	上戸	Joko	上戸浜	Joko Beach
9		国道49号	県道203号（川桁停車場堅田線）,（農道6101号線）	入江	Nyue	白鳥浜	Hakucho Beach
10		国道49号	国道115号,農道6202号線	堅田中丸	Ktada nakamaru	道の駅猪苗代入口	Michi-no-Eki Inawashiro Ent.
11		国道49号	町道（三城潟天鏡台線）	無	-	天鏡台入口	Tenkyodai Ent.
12	湯川村	国道49号	県道33号（会津坂下河東線）	佐野目	Sanome	道の駅あいづ	Michi-no-Eki Aizu
13	西会津町	国道49号	県道339号（大窪野沢停車場線）,町道（原町南4号線）	大久保入口	Okubo Ent.	大山祇神社入口	Oyamazumi-jinja Shrine Ent.
14		国道49号	町道（上小島芝草線）	無	-	さゆり公園入口	Sayuri Park Ent.

【郡山国道事務所管内】交差点名標識への観光地名称表示（位置図）

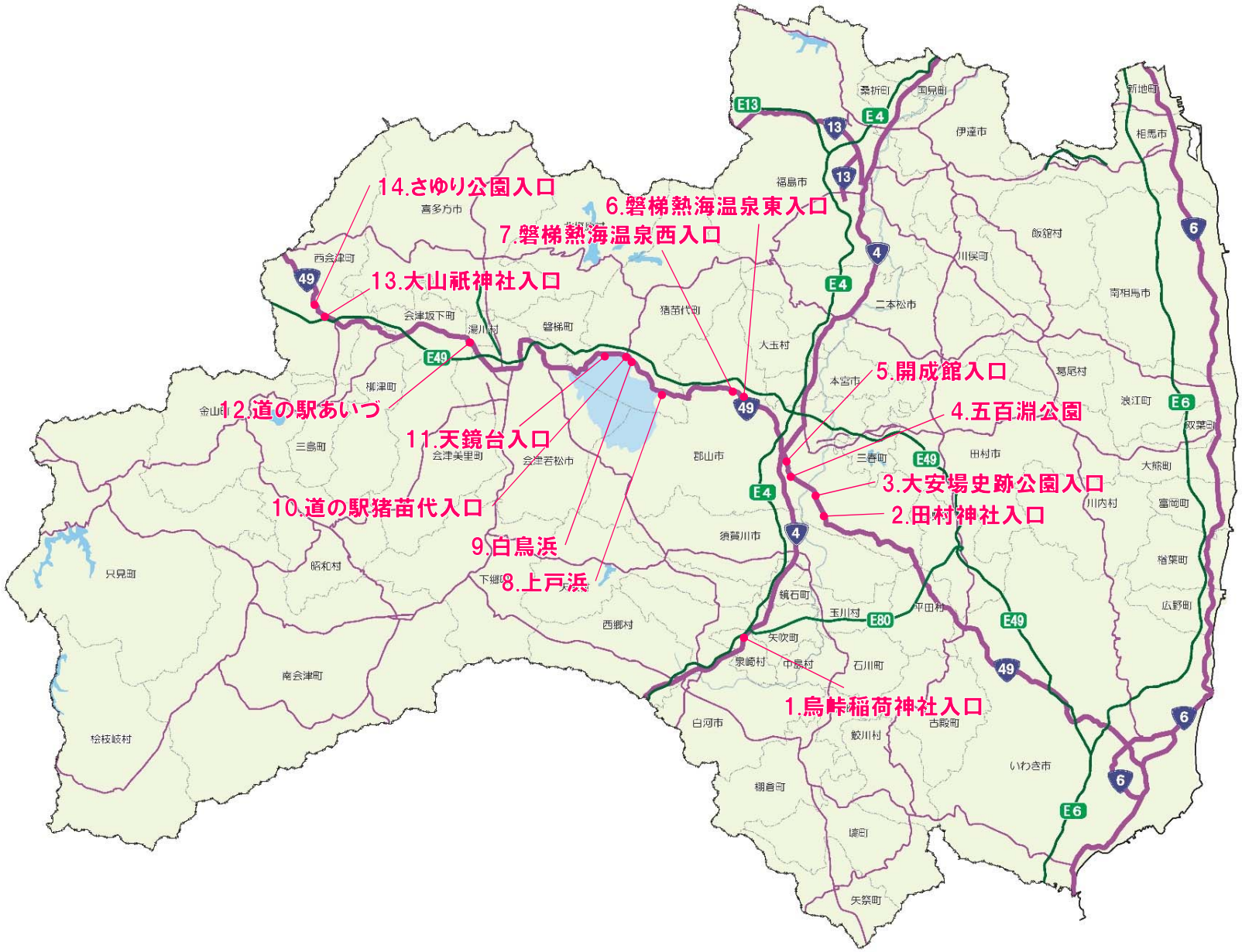

交差点名標識への観光地名称「磐梯熱海温泉西入口」の表示

位置図

国道49号 磐梯熱海温泉西入口交差点
（福島県郡山市）

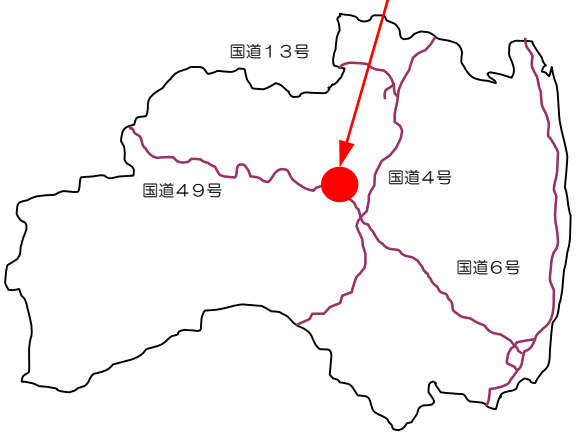

平面図

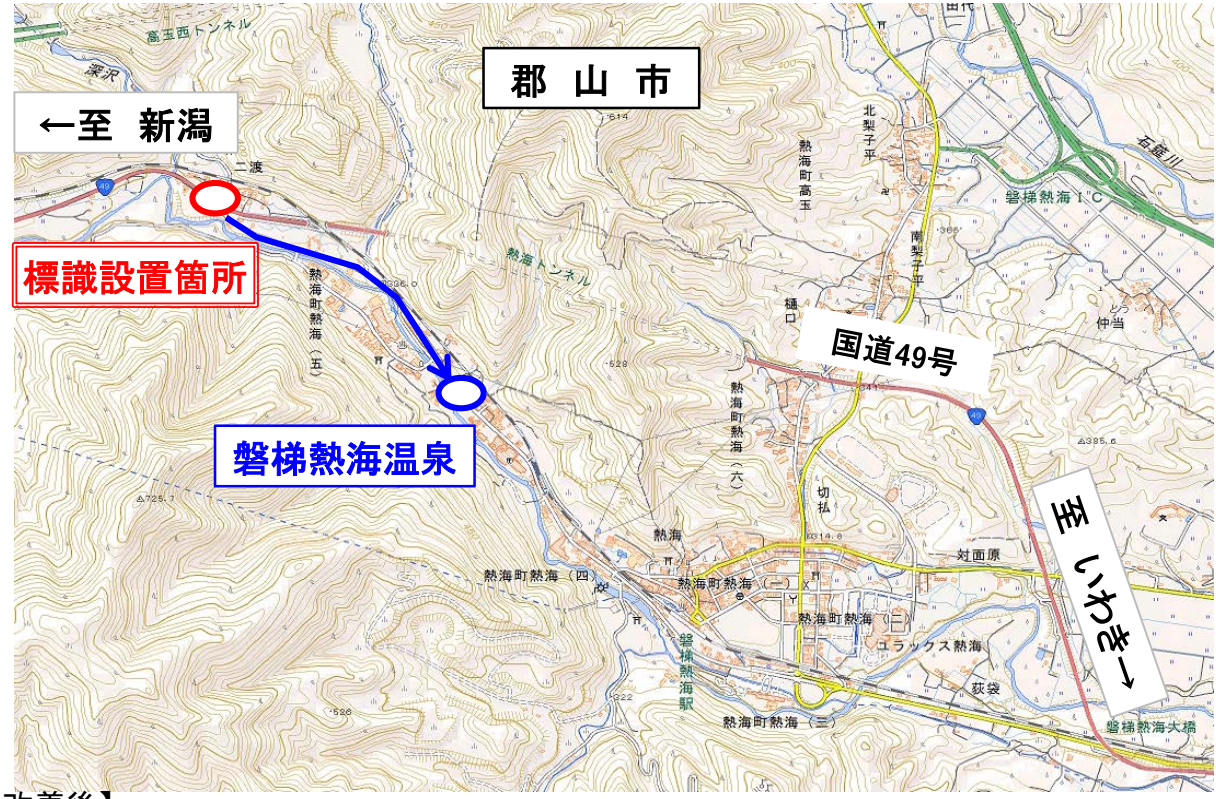

【改善前】



【改善後】



