国土交通省
Ministry of Land, Infrastructure, Transport and Tourism

Press Release

平成 30 年 3 月 26 日
東 北 地 方 整 備 局

かわまちづくり支援制度へ新たに『桑折(こおり)地区』登録

～まちづくりと一体となった「にぎわいある水辺空間」の創出を支援～

- ➢ 本日、新たに【福島県桑折町（桑折地区）】の計画を「かわまちづくり支援制度」へ登録しました。
- ➢ 桑折町は桃づくりが盛んで、平成６年から連続で皇室に献上しており町の特産品となっています。また、阿武隈川堤防沿いに広がる桃畑は桃の花で一面ピンク色に染まることから「桃源郷」と称されています。
- ➢ 桑折町は町の活性化を図るため「桑折町歴史的風致維持向上計画」を策定し、重点区域として「阿武隈川氾濫原と果樹栽培にみる歴史的風致（阿武隈川と桃源郷）」を位置付け、まちとの周遊型イベントの支援や周遊ルートの環境整備を推進するほか、桃源郷と隣接した農業振興活動拠点施設の整備を核としたまちづくりを進めています。
- ➢ 本計画では、「献上桃の郷・グリーンツーリズム」をテーマに、これらのまちづくりと連携し、阿武隈川沿川の桃源郷をフィールドとしたウォーキングやサイクリング、カヌー活動等の良好な水辺空間を創出し、地域の活性化を推進します。

○「かわまちづくり」とは、地域活性化のために景観、歴史、文化及び観光基盤などの地域が持つ「資源」や地域の創意に富んだ「知恵」を活かし、市町村、民間事業者及び地元住民と河川管理者の連携の下、「河川空間」と「まち空間」が融合した良好な空間形成を目指す取組みです。

○東北地方整備局管内ではこれまでに１９箇所が登録されており、今回新たに１箇所が追加登録されました。

○なお、本件については国土交通本省においても記者発表しています。
http://www.mlit.go.jp/pressrelease.html

○添付資料

別紙１　一覧表、別紙２　位置図、別紙３　計画の概要
参考①　かわまちづくり支援制度の概要

「かわまちづくり」計画登録箇所に統一的に活用できるロゴマーク

【ロゴのコンセプト】
川が流れる彩り豊かなまちや生活をモチーフに表現するとともに、実をつける木をイメージしました。
未来へつながる「かわまちづくり」のシンボルマークです。

＜発表記者会：宮城県政記者会、東北電力記者会、東北専門記者会、福島県政記者クラブ＞

＜問い合わせ先＞
国土交通省　東北地方整備局　河川部
電話：０２２－２２５－２１７１（大代表）
河川環境課　課　　長　平山(ひらやま)　孝信(たかのぶ)（内線 3651）
課長補佐　八木(やぎ)　恵里(えり)（内線 3652）

別紙1

Ｈ２９年度　「かわまちづくり」支援制度に係る計画　新規登録一覧

○新規登録箇所：１箇所（東北地方整備局管内）

所管窓口	道県名	市町村名	水系名	河川名	河川管理者	箇所名	事業主体	備考
東北地方整備局	福島県	桑折町（こおりまち）	阿武隈川（あぶくまがわ）	阿武隈川（あぶくまがわ）	国土交通省 東北地方整備局 福島河川国道事務所	桑折地区（こおりちく）かわまちづくり	国土交通省 桑折町（こおりまち）	別紙３

別紙2

「かわまちづくり」計画登録箇所 【東北地方整備局管内】
（平成30年3月26日付け）

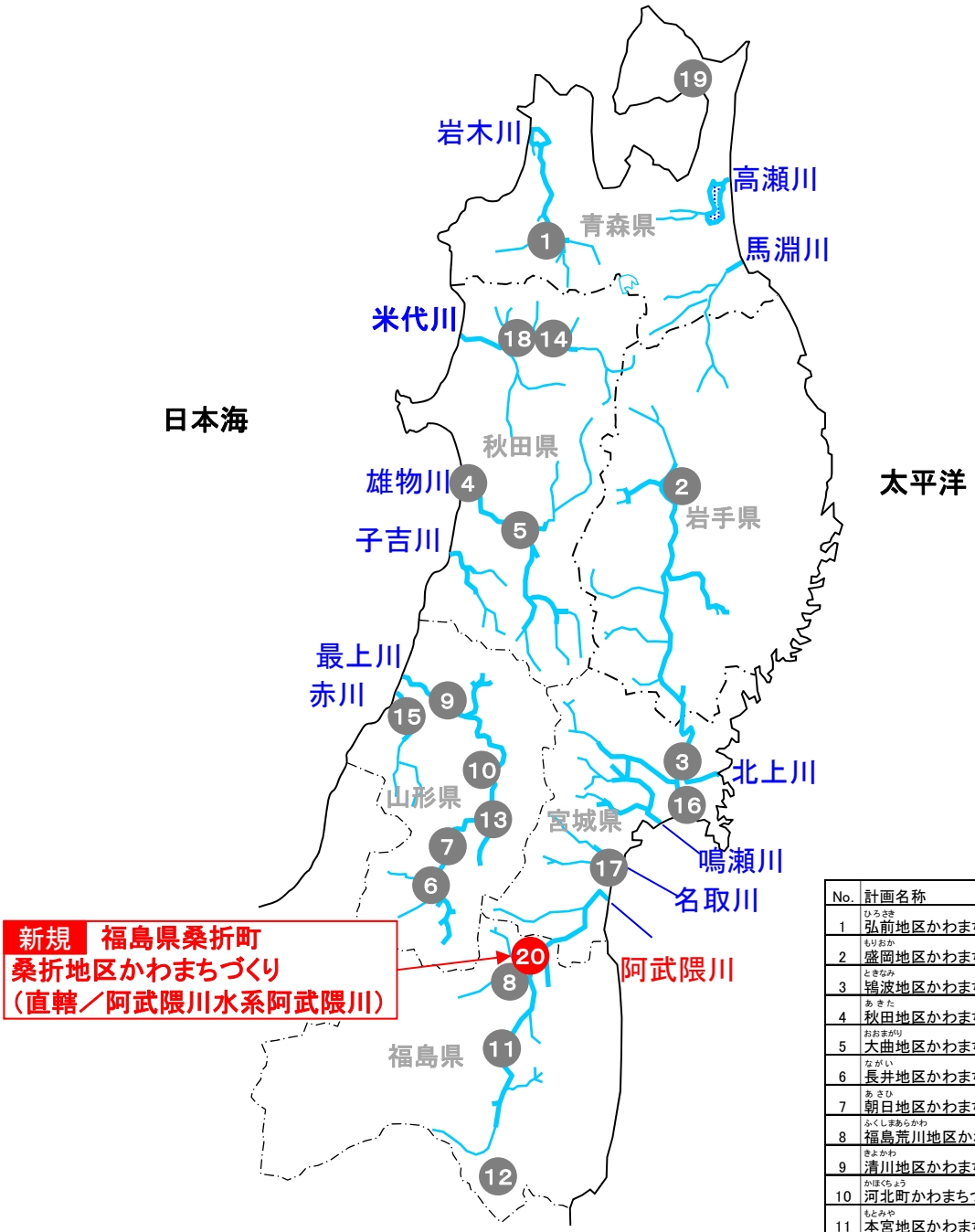

No.	計画名称	（所管）	登録年度
1	弘前（ひろさき）地区かわまちづくり	（補助）	平成21年度
2	盛岡（もりおか）地区かわまちづくり	（直轄）	平成21年度
3	鳩波（ときなみ）地区かわまちづくり	（直轄）	平成21年度
4	秋田（あきた）地区かわまちづくり	（直轄）	平成21年度
5	大曲（おおまがり）地区かわまちづくり	（直轄）	平成21年度
6	長井（ながい）地区かわまちづくり	（直轄）	平成21年度
7	朝日（あさひ）地区かわまちづくり	（直轄）	平成21年度
8	福島荒川（ふくしまあらかわ）地区かわまちづくり	（直轄）	平成21年度
9	清川（きよかわ）地区かわまちづくり	（直轄）	平成22年度
10	河北町（かほくちょう）かわまちづくり	（直轄）	平成22年度
11	本宮（もとみや）地区かわまちづくり	（直轄）	平成22年度
12	塙町（はなわまち）かわまちづくり	（補助）	平成22年度
13	須川（すかわ）かわまちづくり	（直轄）	平成23年度
14	根下戸（ねげと）地区かわまちづくり	（直轄）	平成25年度
15	三川町（みかわまち）かわまちづくり	（直轄）	平成25年度
16	石巻（いしのまき）地区かわまちづくり	（直轄）	平成25年度
17	閖上（ゆりあげ）地区かわまちづくり	（直轄）	平成26年度
18	二ツ井（ふたつい）きみまち地区かわまちづくり	（直轄）	平成28年度
19	田名部川（たなぶがわ）かわまちづくり	（補助）	平成28年度
20	桑折（こおり）地区かわまちづくり	（直轄）	平成29年度

別紙3

「桑折地区かわまちづくり」（国土交通省、桑折町）

市町村名：福島県　桑折町
対象河川：阿武隈川水系　阿武隈川

1．概要

桑折町では、町の活性化を図るため「桑折町歴史的風致維持向上計画」を策定し、重点区域として「阿武隈川氾濫原と果樹栽培にみる歴史的風致（阿武隈川と桃源郷）」を位置付け、まちとの周遊型イベントの支援や周遊ルートの環境整備を推進するほか、桃源郷と隣接した農業振興活動拠点施設の整備を核としたまちづくりを進めている。

本計画では、「献上桃の郷・グリーンツーリズム」をテーマに、これらのまちづくりと連携し、阿武隈川沿川の桃源郷をフィールドとしたウォーキングやサイクリング、カヌー活動等の良好な水辺空間を創出し地域の活性化を推進します。

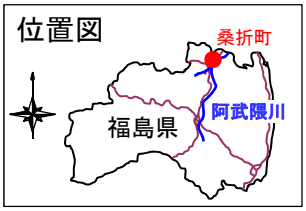

2．整備内容

（国）親水護岸、高水敷整正、管理用通路、坂路等
（町）多目的広場、展望スペース、ベンチ、サイン等















かわまちづくり支援制度　～良好なまち空間と水辺空間の形成～

参考①

河口から水源地まで様々な姿を見せる河川とそれに繋がるまちを活性化するため、地域の景観、歴史、文化及び観光基盤などの「資源」や地域の創意に富んだ「知恵」を活かし、市町村、民間事業者及び地元住民と河川管理者の連携の下、河川空間とまち空間が融合した良好な空間形成を目指します。

【　支援制度による支援　】

＜ソフト対策＞

優良事例等に関する情報提供のほか、河川敷のイベント施設やオープンカフェの設置等、地域のニーズに対応した河川敷地の多様な利用を可能とする「都市・地域再生等利用区域」の指定等を支援

＜ハード支援＞

治水上及び河川利用上の安全・安心に係る河川管理施設の整備を通じ、まちづくりと一体となった水辺整備を支援

【　活用例　】



管理用通路をフットパスとして活用
（最上川/長井市）



水辺のオープンカフェ
（那珂川/福岡市）

【　申請に関する手続フロー　】

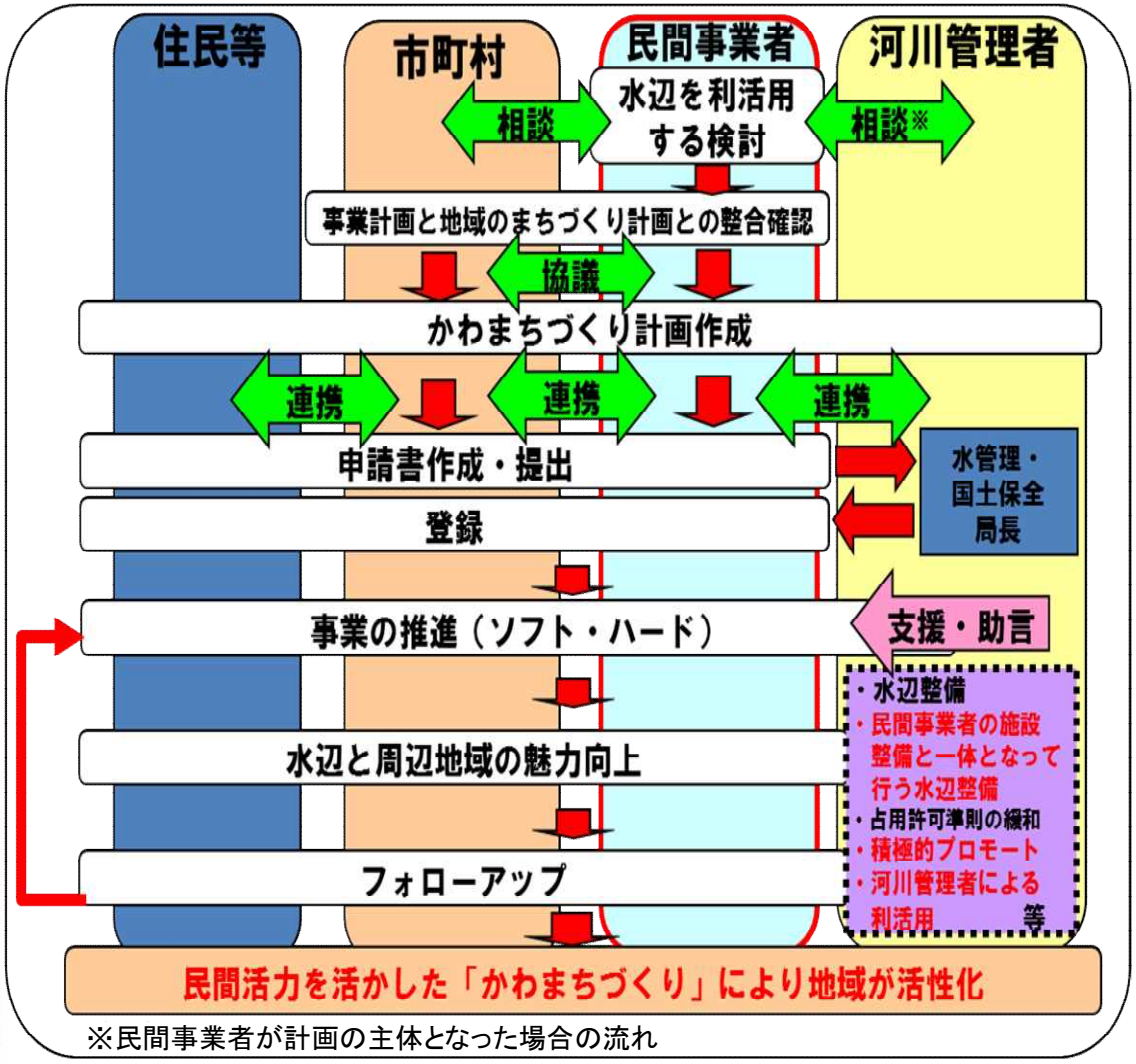

※民間事業者が計画の主体となった場合の流れ