記者発表資料

平成３０年　３月１９日
成瀬ダム工事事務所

成瀬ダムにおいて転流式を開催します。

～成瀬川の流れを仮排水トンネルに転流します。～

国土交通省成瀬ダム工事事務所では、今般、本格的な本体工事の着工に向け、成瀬川の流れを仮排水トンネルに転流（河川の切り替え）する運びとなりました。
つきましては、現地において転流式を執り行いますのでお知らせいたします。

1.転流式

日　時　：　平成30年3月26日（月）　14：00～
場　所　：　旧国道342号仁郷橋の橋上（成瀬ダムサイト付近）
主　催　：　国土交通省　東北地方整備局　成瀬ダム工事事務所
※取材を希望される方は、3月22日（木）まで事前に問い合わせ先へのご連絡をお願いいたします。
集合場所：秋田県雄勝郡東成瀬村田子内字宮田97－1
成瀬ダム工事事務所　13時集合（国道通行止めのため）

2.式典内容

別添資料のとおり

発表記者会：秋田県政記者会、横手記者会、秋田魁新報社湯沢支局・大曲支局

問い合わせ先

国土交通省　東北地方整備局　成瀬ダム工事事務所
〒019-0801　秋田県雄勝郡東成瀬村田子内字宮田97-1
TEL 0182-23-8450（代）
【事業に関すること】　しょうじ　かつみ
副所長（技術）　庄子　克実　（内線204）
【式典に関すること】　かじわら　まさあき
総　務　課　長　梶原　正昭　（内線211）

別　添

成瀬ダム転流式

平成30年　3月26日（月）
14：00～

次　第

一．　開　　式

一．　式　　辞

一．　来　賓　祝　辞

一．　転流開始宣言

一．　祝い舟送り

一．　万　歳　三　唱

一．　アトラクション

一．　閉　　式

※なお、開式前に全員で記念撮影を行う予定となっております。

成瀬ダム　転流式　位置図

（東成瀬村田子内　拡大図）

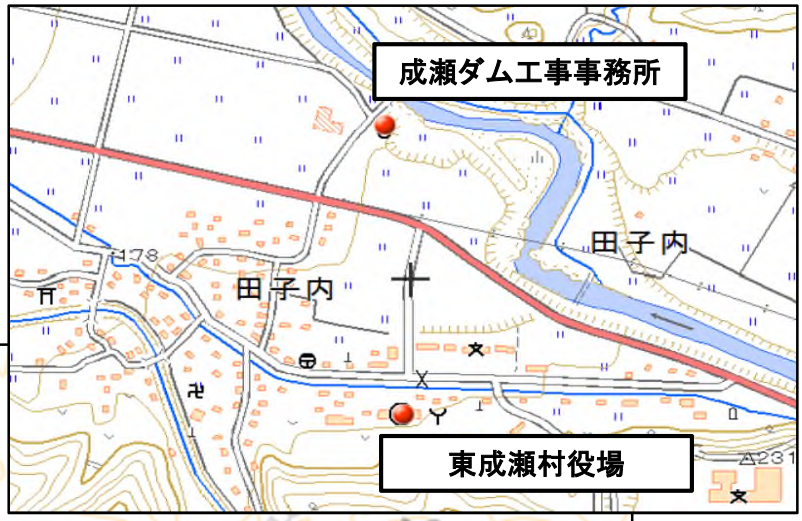

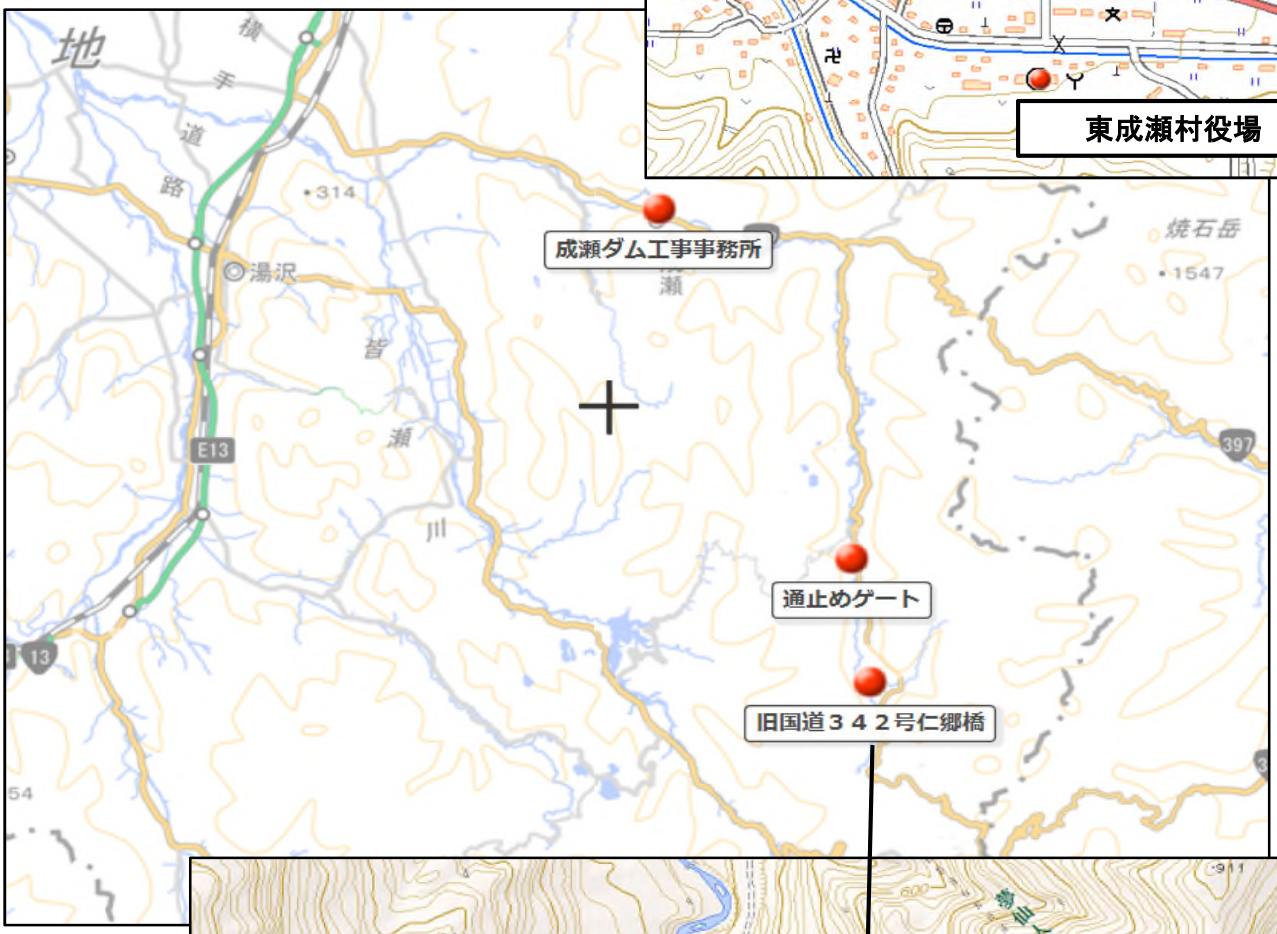

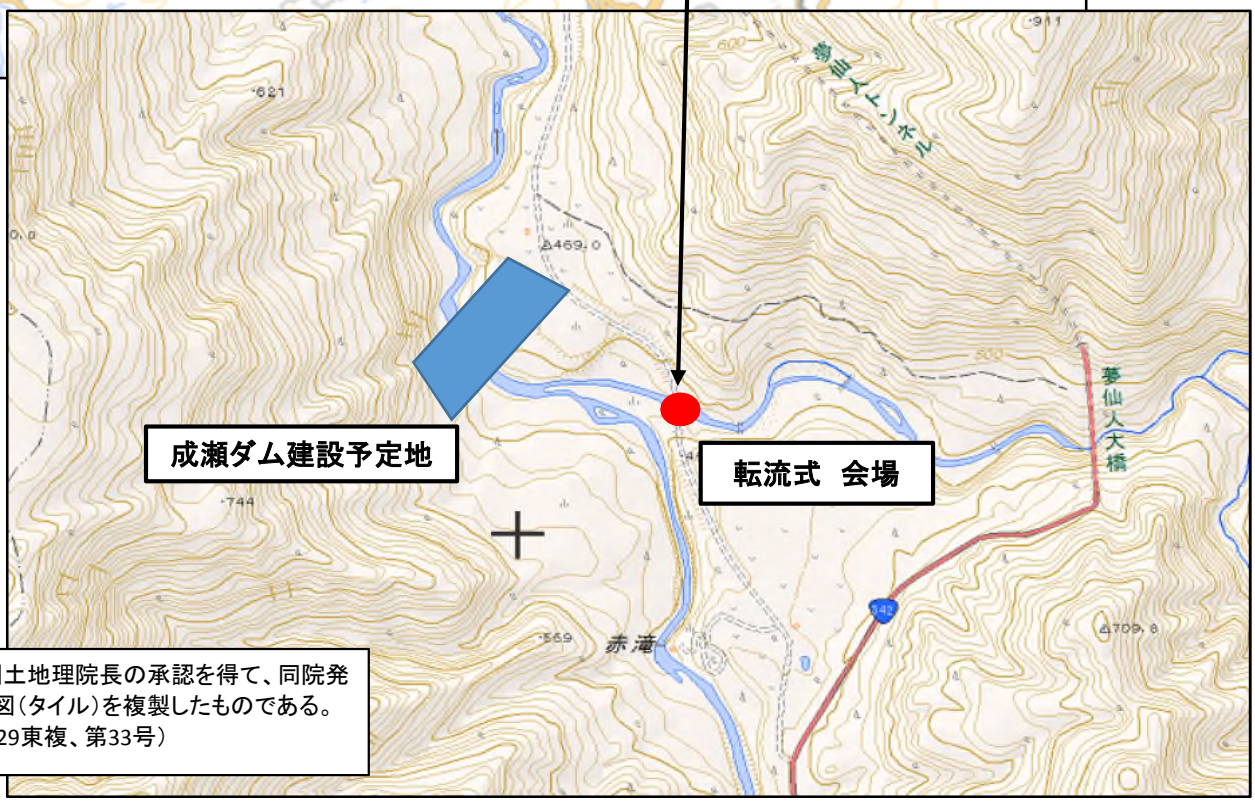

この地図は、国土地理院長の承認を得て、同院発行の電子地形図（タイル）を複製したものである。
（承認番号　平29東複、第33号）