記者発表資料

平成 29 年 8 月 23 日

大曲商工会議所
大仙市
湯沢河川国道事務所

H29全国花火競技大会における迂回路案内について

平成29年8月26日（土）に開催される「第91回全国花火競技大会（以下『大曲花火大会』）の迂回路案内についてお知らせします。

- 迂回路は全部で６ルートを設定しています。
- 迂回路の利用により、国道１３号よりも短時間で移動が可能です。
- 無料で利用できる迂回路案内アプリの利用を開始します。

■国道13号の混雑傾向について

例年、花火競技会終了後は、国道13号等における混雑が発生していることから、迂回路を利用し、帰宅されることをお勧めします。

■迂回路の設定について

大曲花火渋滞対策検討会では、国道13号の混雑を回避するための迂回路として、下記の6ルート設定しています。また、迂回路には通行の参考となる誘導看板を設置しています。詳細には、別添資料1をご覧ください。（※短縮時間は、当日の交通の状況により変動します。）

① 出羽グリーンルート　（短縮４１分）
② 秋田ルート　（短縮３０分）
③ 角六線ルート
④ 横手西ルート　（短縮２１分）
⑤ 横手東ルート　（短縮２３分）
⑥ みずほの里ルート　（短縮１３分）

■迂回路案内アプリの運用開始について

平成29年度より、携帯電話を活用した迂回路ルート案内アプリケーションの利用を開始します。詳細は、別添資料2をご覧ください。

記者発表先 ： 県政記者会、横手記者会、秋田魁新報社大曲支局、秋田民報

問い合わせ先　大曲花火渋滞対策検討会　事務局

大曲商工会議所　参事　藤原（ふじわら） 薫（かおる）　TEL：0187-62-1262
大仙市　観光交流課長　大沼（おおぬま） 利樹（としき）　TEL：0187-63-1111
湯沢河川国道事務所　調査第二課長　小松（こまつ） 剛（つよし）　TEL：0183-73-5559

別添資料１

H29大曲花火大会 渋滞迂回路マップ

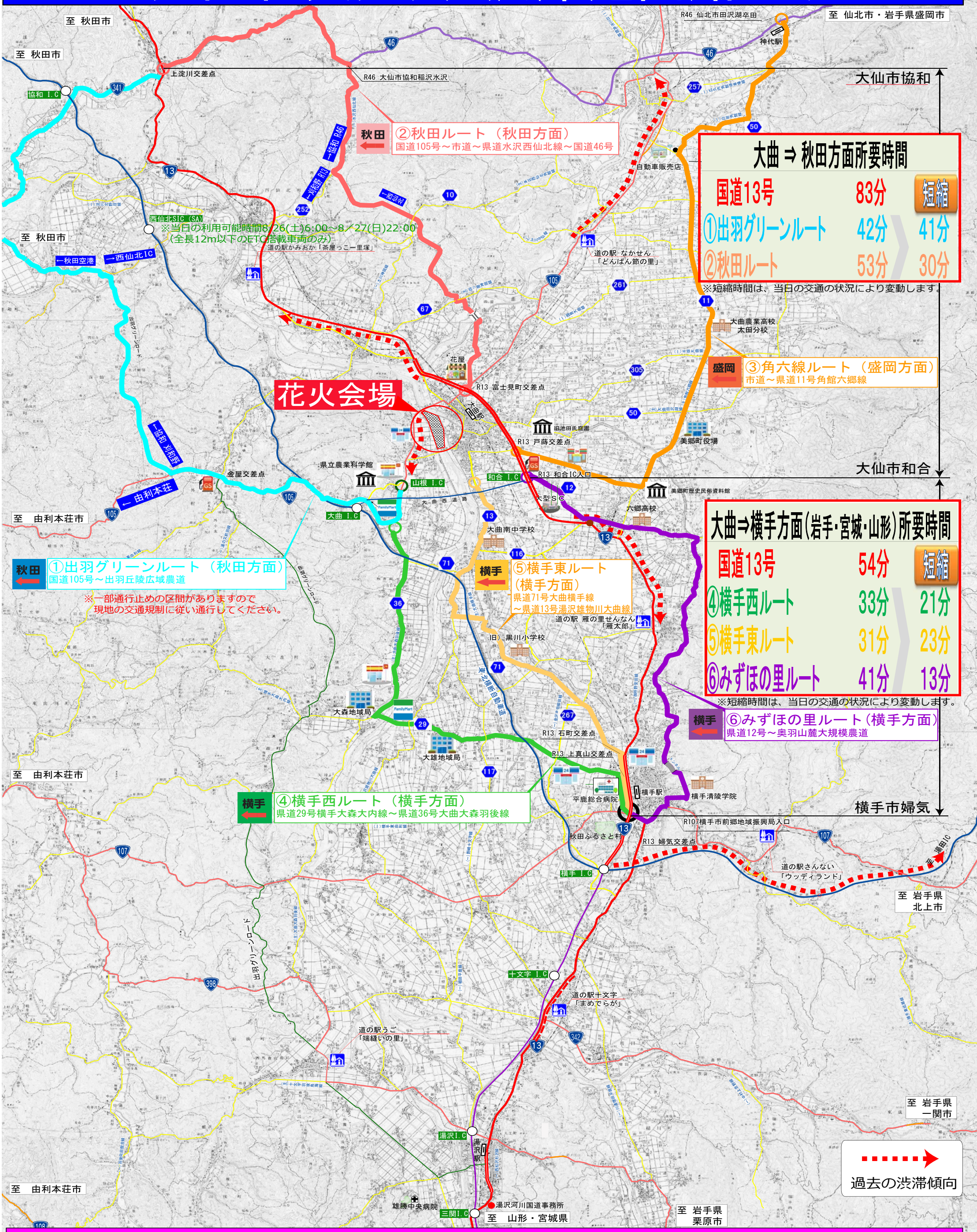

大曲 ⇒ 秋田方面所要時間

国道13号	83分	短縮
①出羽グリーンルート	42分	41分
②秋田ルート	53分	30分

※短縮時間は、当日の交通の状況により変動します。

大曲⇒横手方面(岩手・宮城・山形)所要時間

国道13号	54分	短縮
④横手西ルート	33分	21分
⑤横手東ルート	31分	23分
⑥みずほの里ルート	41分	13分

※短縮時間は、当日の交通の状況により変動します。

過去の渋滞傾向

- 国道13号の混雑を避けるためには「迂回路」の利用がオススメです！
- 迂回路には目印となる「誘導看板」が設置され、迷わずに通行が可能です。
- 地図は「大曲花火ｱｸｾｽnavi」でも閲覧できます。http://www.oh-hanabi.com/

「迂回路案内アプリ」が無料で利用できるようになりました！

ｽﾏｰﾄﾌｫﾝまたはｱｲﾌｫﾝをお持ちの方は、迂回路案内「大曲花火迂回ルートnavi」の利用が可能です。
地図上で迂回路と現在位置を確認することができます。

【機能の概要】
・携帯サイト「大曲花火アクセスナビ」のアプリにより、現在地からの迂回路をリアルタイムで案内します。

【ご利用条件・注意事項等】
・災害等による通行規制がある場合は、現地の案内を優先してください。
・ドライバーの方は、運転中の操作を行わないでください。

【始める前に】

☆ご利用可能な携帯電話
スマートフォン、アイフォン
（ガラケー不可。アイフォンでは一部文字が表示されない部分があります。）

☆ご利用前に
「GoogleMapアプリ」のインストールを行ってください。

【利用の流れ】

①携帯サイト「大曲アクセスnavi」にアクセス
（URL →http://www.oh-hanabi.com/m/）



START

左下に続く※

②メニューから「迂回路案内情報」選択

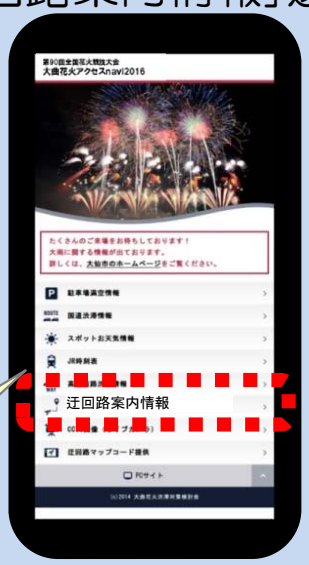

続き※
選択

③６つの選択肢のいずれかから１ルートを選択

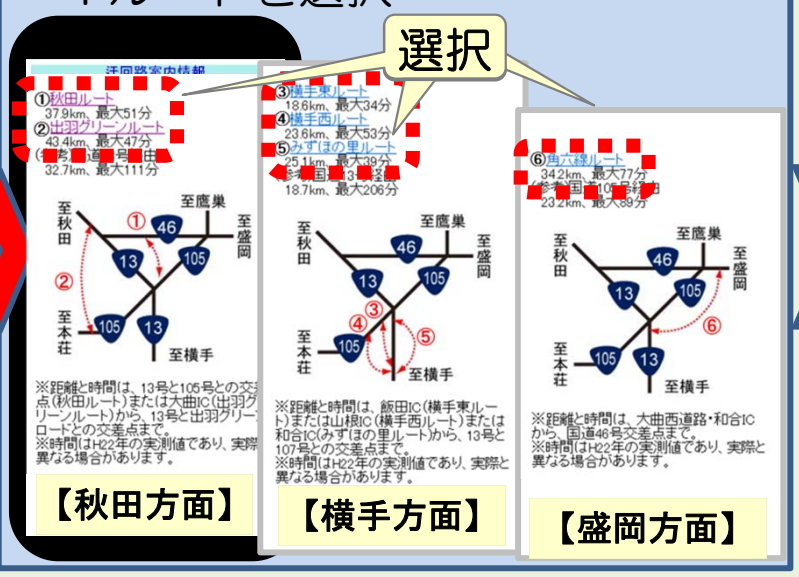

④「⋮」マークを押し「経由地を追加」を選択



左下に続く※※

⑤「経由地を追加します」を押した後「現在地」を選択



続き※※

⑥「現在地」を１番上に移動

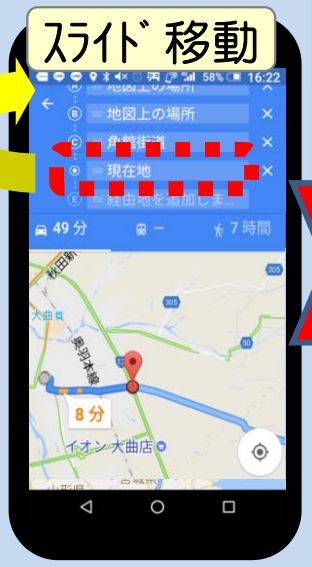

⑦現在地の隣「←」を押す



⑧「開始」を押して迂回路案内スタート！



■お問い合わせ先：湯沢河川国道事務所　調査第二課　TEL0183-73-5559