記者発表資料

平成２９年　５月　８日
国　土　交　通　省
秋田河川国道事務所

雄物川・子吉川の約６０kmの堤防を徒歩で点検します
～ 堤防等の安全性の確認 ～

一昨年の「平成２７年９月関東・東北豪雨」では、堤防が決壊するなどの甚大な被害が発生しています。
これからの梅雨等による洪水に備え、秋田河川国道事務所が管理する雄物川下流と子吉川の延長約６０kmの堤防等の河川管理施設や河道を職員自らが徒歩により、目視点検し、変状・変化箇所を確認します。

※　国土交通省秋田河川国道事務所では、雄物川（秋田市内）34.9km、子吉川26.4km、総管理延長61.3kmを管理しています。

※　徒歩点検は、春、秋の2回実施しております。

■点検期間

平成２９年５月１６日～５月１９日の４日間

■点検方法

職員等の４～６名／組により、徒歩で目視点検をします。
なお、点検は数回に分けて実施します。
（別紙イメージ参照）

※1 点検予定範囲は別紙を参照してください

※2 小雨の場合は点検を行いますが、落雷・荒天、出水、地震等により急に点検を延期する場合があります。

※ 発表記者会 ： 秋田県政記者会

問い合わせ先

国土交通省　東北地方整備局　秋田河川国道事務所

住所　秋田市山王一丁目１０－２９
電話　０１８－８２３－４１６７（代表）
副所長（河川担当）　泉谷（いずみや）　敏広（としひろ）（内線２０４）
河川管理課長　佐藤（さとう）　浩志（こうし）（内線３３１）

［点検予定日・点検範囲］

点検日時	河川名	点検範囲	備考
5月16日（火）	雄物川	①右岸0.4k→9.4k（9:10～点検予定）	
		②右岸17.0k→9.4k（9:40～点検予定）	
5月17日（水）	雄物川	③左岸0.4k→10.7k（9:10～点検予定）	
5月18日（木）	子吉川	④左岸4.2k→13.2k（9:45～点検予定）	飛鳥大橋～ 鮎川合流点
		⑤右岸11.5k→0.2k（9:45～点検予定）	子吉川橋～飛鳥大橋～（河口）
5月19日（金）	子吉川	⑥左岸22.2k→13.24k（10:00～点検予定）	吉沢橋～鮎川合流点
		⑦右岸18.5k→石沢川右岸0.2k （10:30～点検予定）	久保田川合流点～ 新小屋

［点検イメージ］

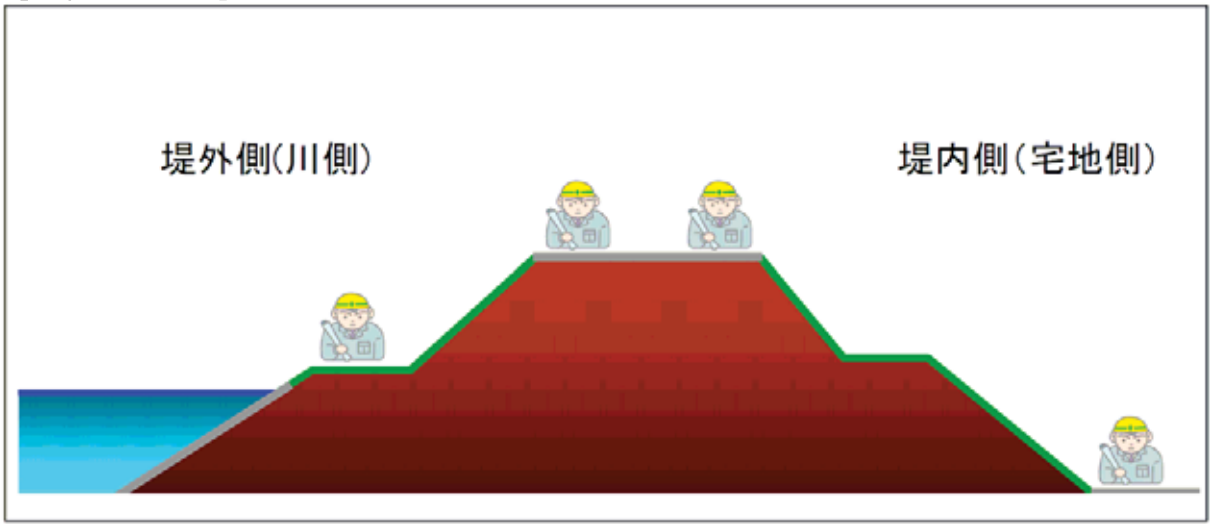

職員等が堤防天端～法面～法尻までを徒歩により点検します。

［詳細点検状況イメージ］





秋田河川国道事務所
点検範囲（雄物川下流）

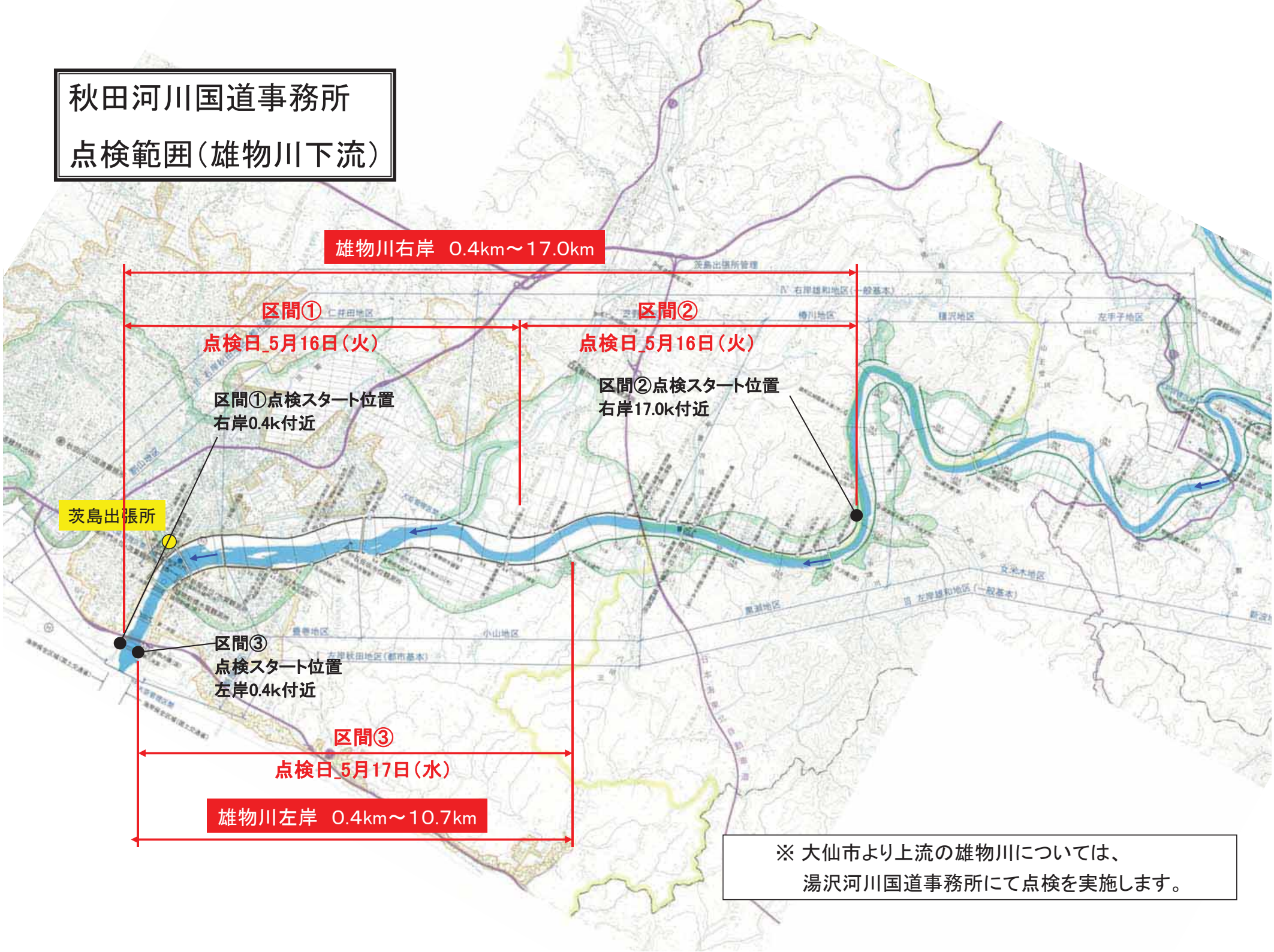

※ 大仙市より上流の雄物川については、
湯沢河川国道事務所にて点検を実施します。

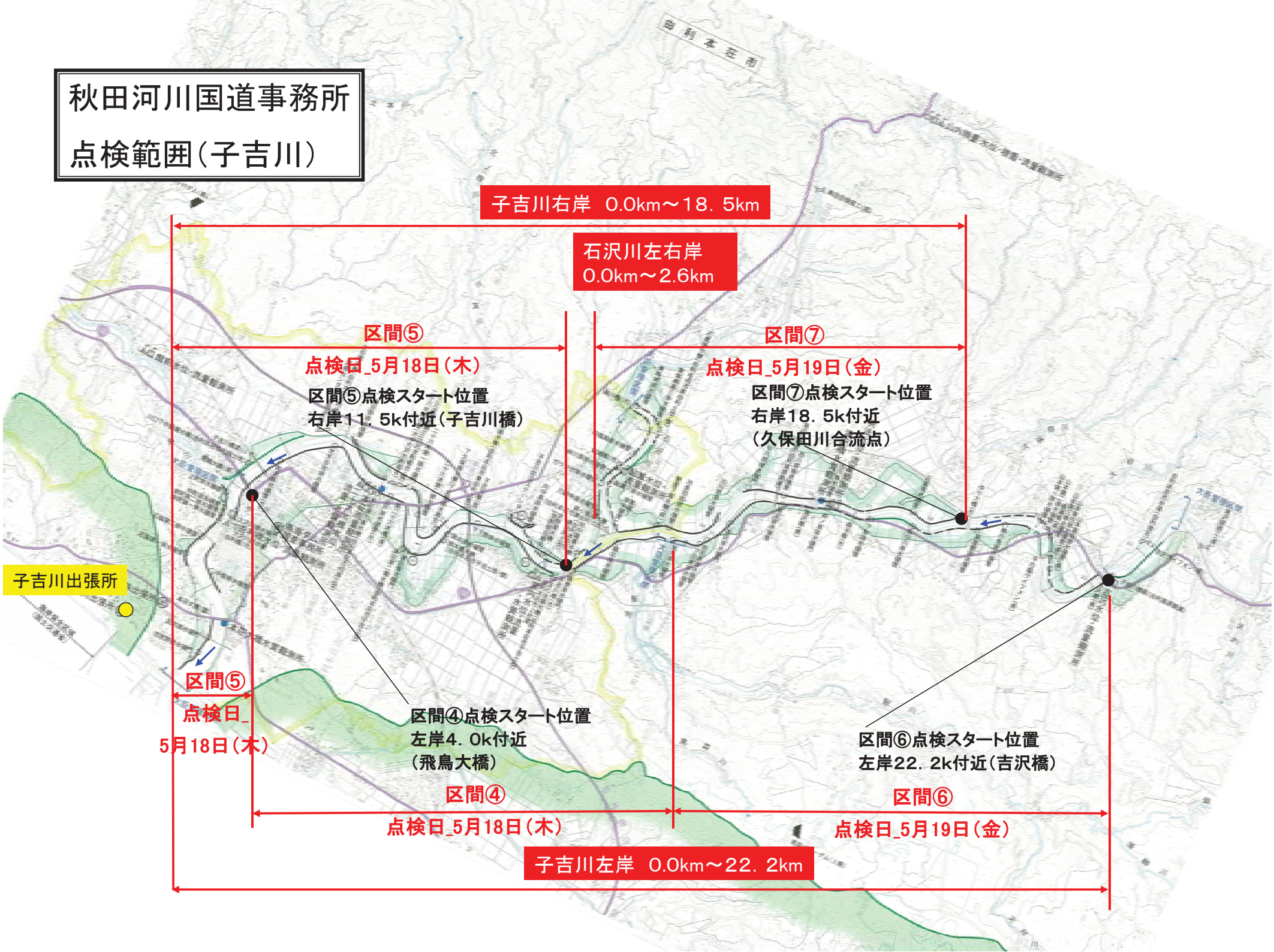
秋田河川国道事務所
点検範囲（子吉川）
子吉川右岸　0.0km～18．5km
石沢川左右岸
0.0km～2.6km
区間⑤
点検日_5月18日（木）
区間⑤点検スタート位置
右岸11．5k付近（子吉川橋）
区間⑦
点検日_5月19日（金）
区間⑦点検スタート位置
右岸18．5k付近
（久保田川合流点）
子吉川出張所
区間⑤
点検日_
5月18日（木）
区間④点検スタート位置
左岸4．0k付近
（飛鳥大橋）
区間④
点検日_5月18日（木）
区間⑥点検スタート位置
左岸22．2k付近（吉沢橋）
区間⑥
点検日_5月19日（金）
子吉川左岸　0.0km～22．2km