記者発表資料

平成２８年１２月２０日
山形河川国道事務所
酒田河川国道事務所
山　　形　　県

～ 観光地へのわかりやすい案内に向けて ～

交差点の標識に観光地名称（２１箇所）を表示します！

国土交通省では、観光立国や地方創生の実現に向けて、交差点名標識（交差点において地点名を表示する標識）に観光地名称を表示することにより、観光地へのわかりやすい案内となるよう、標識の改善を推進しています。

この度、**山形県内において第２段として改善に取り組む対象箇所**が、まとまりましたので、お知らせします。［別紙１］

●山形県内では第１段として本年６月に、山形市の蔵王温泉への入口となる交差点において「蔵王温泉入口」へと標識改善を実施しています。［別紙２］
引き続き、２１箇所で交差点名標識の改善に取り組みます。

●今後も、対象箇所や表示する観光地の名称は、地域の皆様の意向をお聞きし、観光関係者や県公安委員会と連携しつつ、道路標識適正化委員会注）で決定していきます。
注）各都道府県に設置され、関係する道路管理者が参画し、標識等の表示内容等を検討する委員会

●なお、山形県の取り組みは、自動車利用周遊支援基盤整備事業の一環として進めています。［別紙３］

［ 発表記者会：山形県政記者クラブ・酒田記者クラブ・鶴岡記者会 ］

【お問い合わせ先】

東北地方整備局 山形河川国道事務所　TEL 023-688-8421（代表）
副所長：千葉（ちば） 富彦（とみひこ）　交通対策課長：矢作（やはぎ） 浩（ひろし）

東北地方整備局 酒田河川国道事務所　TEL 0234-27-3331（代表）
副所長：藤原（ふじわら） 久（ひさし）　保全対策官：斎藤（さいとう） 幸一（こういち）

山形県 県土整備部　TEL 023-630-2610（直通）
道路保全課長：鈴木（すずき） 洋晶（ひろあき）

別紙1

■ 新たに改善に取り組む対象箇所【山形県内】

〇下記表の対象箇所案に対して、交差点名標識の改善に取り組みます。

平成28年12月20日時点

番号	路線名	行政区域		現在の表示内容（注1）		表示内容の改善案		改善完了予定（注2）	実施者
		都道府県	市区町村	日本語表記	英語表記	日本語表記	英語表記		
1	国道7号	山形県	鶴岡市	ー	－	あつみ温泉入口	Atsumi Onsen Ent.	H29.1	酒田河川国道事務所
2	国道7号	山形県	遊佐町	ー	－	旧青山本邸入口	Historic Aoyama Residence Ent.	H29.1	酒田河川国道事務所
3	国道13号	山形県	天童市	天童市貫津	－	天童温泉口	Tendo Onsen Ent.	H28.12.21	山形河川国道事務所
4	国道13号	山形県	東根市	東根温泉口（上線のみ）	－	東根温泉口	Higashine Onsen Ent.	H28.12.20	山形河川国道事務所
5	国道112号	山形県	鶴岡市	ー	－	湯野浜温泉口	Yunohama Onsen Ent.	H29.3	山形県
6	国道112号	山形県	酒田市	ー	－	山居倉庫口	Sankyo Warehouse Ent.	H29.3	山形県
7	国道345号	山形県	鶴岡市	ー	－	湯田川温泉口	Yutagawa Onsen Ent.	H29.3	山形県
8	国道347号	山形県	尾花沢市	ー	－	徳良湖口	Lake Tokurako Ent.	H29.3	山形県
9	国道347号	山形県	尾花沢市	ー	－	銀山温泉入口	Ginzan Onsen Ent.	H29.3	山形県
10	国道458号	山形県	大蔵村	ー	－	肘折温泉口	Hijiori Onsen Ent.	H29.3	山形県
11	県道1号	山形県	高畠町	ー	－	亀岡文殊口	Kameoka Monju Ent.	H29.3	山形県
12	県道5号	山形県	南陽市	ー	－	熊野大社口	Kumano Taisha Shrine Ent.	H29.3	山形県
13	県道10号	山形県	飯豊町	ー	－	飯豊ゆり園口	Iide Lily Garden Ent.	H29.3	山形県
14	県道18号	山形県	山形市	ー	－	霞城公園南門	Kajo Park South Gate	H29.3	山形県
15	県道19号	山形県	山形市	ー	－	文翔館前	Bunshokan Ent.	H29.3	山形県
16	県道19号	山形県	山形市	ー	－	山寺入口	Yamadera Ent.	H29.3	山形県
17	県道23号	山形県	天童市	ー	－	天童公園口	Tendo Park Ent.	H29.3	山形県
18	県道24号	山形県	寒河江市	ー	－	チェリークア・パーク入口	Cherry-Spa Park Ent.	H29.3	山形県
19	県道47号	山形県	鶴岡市	ー	－	羽黒山入口	Mt. Haguro Ent.	H29.3	山形県
20	県道244号	山形県	川西町	ー	－	川西ダリヤ園入口	Kawanishi Dahlia Park Ent.	H29.3	山形県
21	県道282号	山形県	寒河江市	ー	－	寒河江温泉口	Sagae Onsen Ent.	H29.3	山形県

注1 「ー」は、現在は、標識が設置されていない、又は、標識に表示されていないことを示します。
注2 改善完了予定は、天候状況により日程変更となる可能性があります。

■ 標識改善例「蔵王温泉入口」（平成28年6月9日　改善）

別紙2

位置図

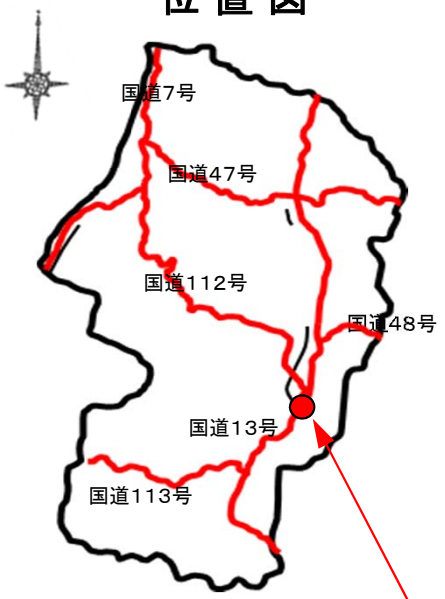

国道１３号　蔵王温泉入口交差点
（山形県山形市表蔵王）

平面図

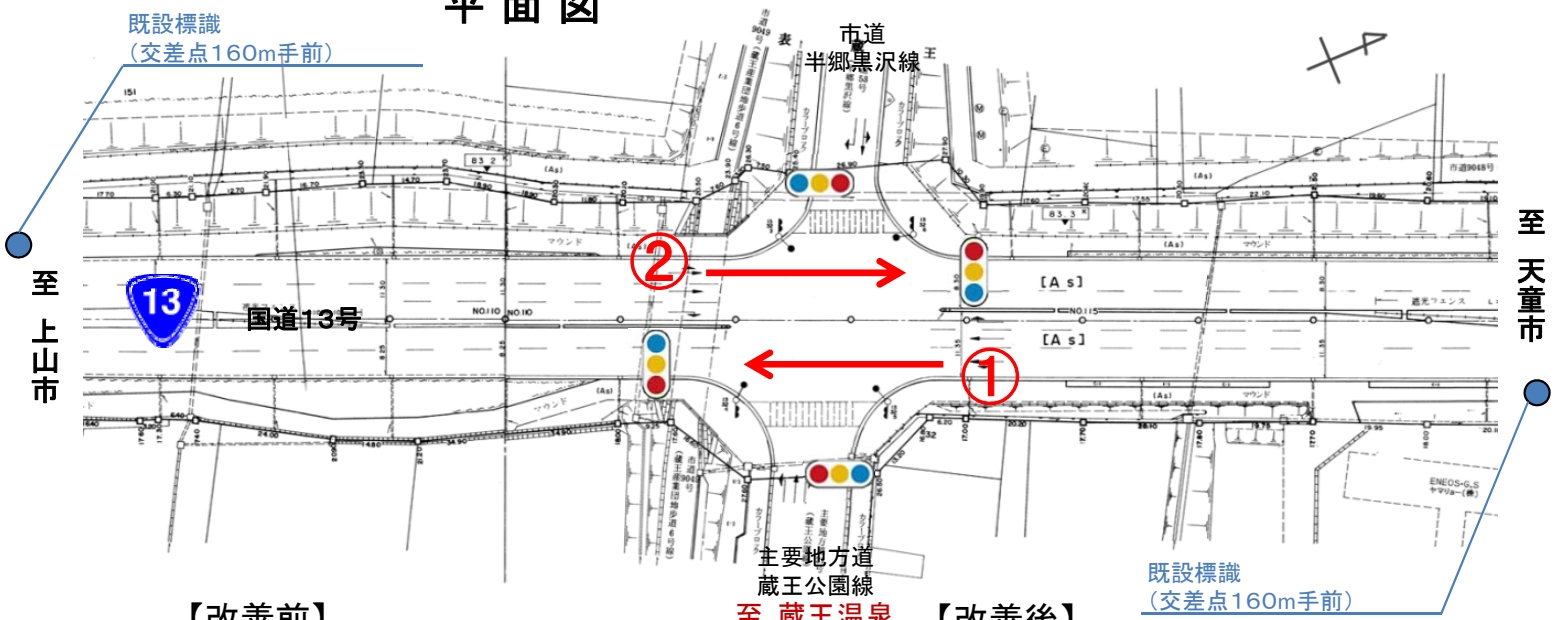

【改善前】



【改善後】





①



②



山形県　自動車利用周遊支援基盤整備事業（H28～）

別紙3

案内標識の新設・改善

県外・国外からの来訪者を迎えるわかりやすい道路とし、
自動車を利用した県内周遊の利便性向上を図る。

「やまがた創生総合戦略」での位置付け

« 基本目標１ »　豊かな山形の資源を活かして雇用を創出

« 具体的な施策 »　（２）観光立県山形で「しごと」を創出

① インバウンドをはじめとした交流拡大に向けた、山形の魅力を高める受入態勢を整備

◇ 県外からのアクセスや二次交通を充実するとともに、案内標識の整備等自動車による観光案内の利便性向上を図る

４つのメニューで取組みを推進

①　交差点名表示を拡充し、地区・カーナビへの反映を促す

→　周遊ドライバーの利便性を向上





先行実施事例（国土交通省）

- 観光地名称を表示する取組みを併せて実施。
- 交差点名表示により、地図やカーナビへの反映を促進。

②『やまがた景観物語』おすすめビューポイントへの案内標識の整備

- 山形県は『やまがた景観物語』おすすめビューポイント53箇所を選定。
  景観を観光資源として発信することで、観光振興や地域振興を推進。
- 案内標識を整備し、自動車で訪れる際の利便性を向上。



実施イメージ

③　既設標識の表示改善

- ピクトグラムの活用と英語表記の改善（観光庁ガイドラインに対応）





実施イメージ

④「道の駅」への案内標識の整備

- 平成29年の開駅予定の「川のみなと長井」等の案内標識整備。



実施イメージ