記者発表資料

平成28年10月20日
山形河川国道事務所

好評につき第２弾

最上川の樹木伐採者を公募します

～ 伐採した樹木は、木材加工や販売などの営利目的でも使用可能 ～

※皆様からの意見を踏まえ、更に応募しやすくなりました！

国土交通省山形河川国道事務所では、最上川の河川敷に繁茂している樹木の伐採者を公募します。

簡単な条件と資格を満たせば どなたでも応募でき、伐採した樹木は無償でお持ち帰りいただけます。

また、伐採した樹木は燃料等としての自家消費のほか、樹木の加工や販売などにも使用することができます。

※伐採にあたっては、河川法の許可を申請していただく必要があります。

河川区域内の樹木は、洪水時に流れを阻害したり、河川巡視時に視界を遮り監視の妨げになるなど河川管理の支障となっている箇所があります。

河川区域内の樹木については、計画的に伐採を行っておりますが、多くの費用を要しています。

そのため、伐採者の公募を行い、地域のニーズを踏まえつつ、地域の協力を得ることで、伐採費用の縮減と伐採木の有効利用を図っていく取り組みです。



“地域住民と連携・協同で行う“最上川の新たな河川管理”

〈発表記者会〉山形県政記者クラブ、米沢記者倶楽部

問い合わせ先

国土交通省

東北地方整備局 山形河川国道事務所
山形市成沢西四丁目3番55号
TEL 023－688－8942
副所長（河川） 水越（みずこし） 崇（たかし） （内線 204）
河川管理課長 鈴木（すずき） 浩（ひろし） （内線 331）

【伐採予定箇所】

○最上川・・・	①米沢市中田地先（左岸：新田橋下流）	10区画
	②米沢市下新田地先（右岸：置賜橋下流）	13区画
	③川西町洲島地先（右岸：夏目橋下流）	8区画
	④川西町西大塚地先（左岸：松川橋上流）	13区画
	⑤長井市小出地先（左岸：さくら大橋下流）	15区画
	⑥中山町長崎地先（右岸：長崎大橋下流＆須川合流部上流）	10区画
	⑦天童市蔵増地先（右岸：村山橋上流）	8区画
○須川・・・・	⑧山形市中野目地先（右岸：中野目橋上流）	1区画
	⑨山辺町大塚地先（左岸：反田橋下流）	8区画

※　１区画あたり、約２，０００～３，０００㎡程度を予定。

【伐採予定時期】

平成２８年１２月初旬～平成２９年１２月下旬

※自然環境保全のため、伐採期間が制限される場合があります。

【公募期間】

平成２８年１０月２４日（月）～平成２９年８月３１日（木）

※一次〆切：平成２８年１１月１１日　　その後は随時受け付け。

【応募資格等】

詳細は、山形河川国道事務所のホームページをご確認ください。
なお、ホームページには１０月２４日（月）より掲載いたします。

【応募方法】

山形河川国道事務所ホームページから申込様式をダウンロード、もしくは山形河川国道事務所河川管理課、及び対象箇所を管理している各出張所にて配布します。

公募説明書をご確認の上、所定の応募様式に必要事項を記載して申し込みください。

［申込様式の入手方法］・・・１０月２４日から取得可能

山形河川国道事務所ホームページＵＲＬ：
http://www.thr.mlit.go.jp/yamagata/

☆ご不明な点等がございましたら、山形河川国道事務所河川管理課もしくは伐採箇所を管理している出張所にお問い合わせください。

公募伐採における一連の取り組み

【現地説明会の開催状況】

伐採作業に先立ち、現地にて留意事項などについて説明会を実施







【伐採講習会の開催状況】*・・・・東北初の取り組み*

ベテラン作業者を講師に迎えて、伐採未経験者や講習希望者を対象に講習会を実施。

講習会では、伐採作業時の服装やチェンソーの使用方法から、安全な倒木の仕方などについて説明を受けたあと、講師と一緒に実際に伐採を行う体験型の講習会を開催。







【応募者による伐採作業状況】

○伐採・枝払い作業状況





○小割作業状況





○枝集積状況





○伐採木搬出状況





公募伐採における効果

【伐採前】



H26．9．22斜め写真撮影

【伐採後】



H28．8．1　ドローン撮影

★視認性の変化

【伐採前】・・・・河川や対岸が視認不可



【伐採後】・・・・河川の状況や対岸が視認可能に！



公募伐採予定箇所（最上川）　南陽出張所管内

①米沢市中田地先（最上川左岸：新田橋下流）

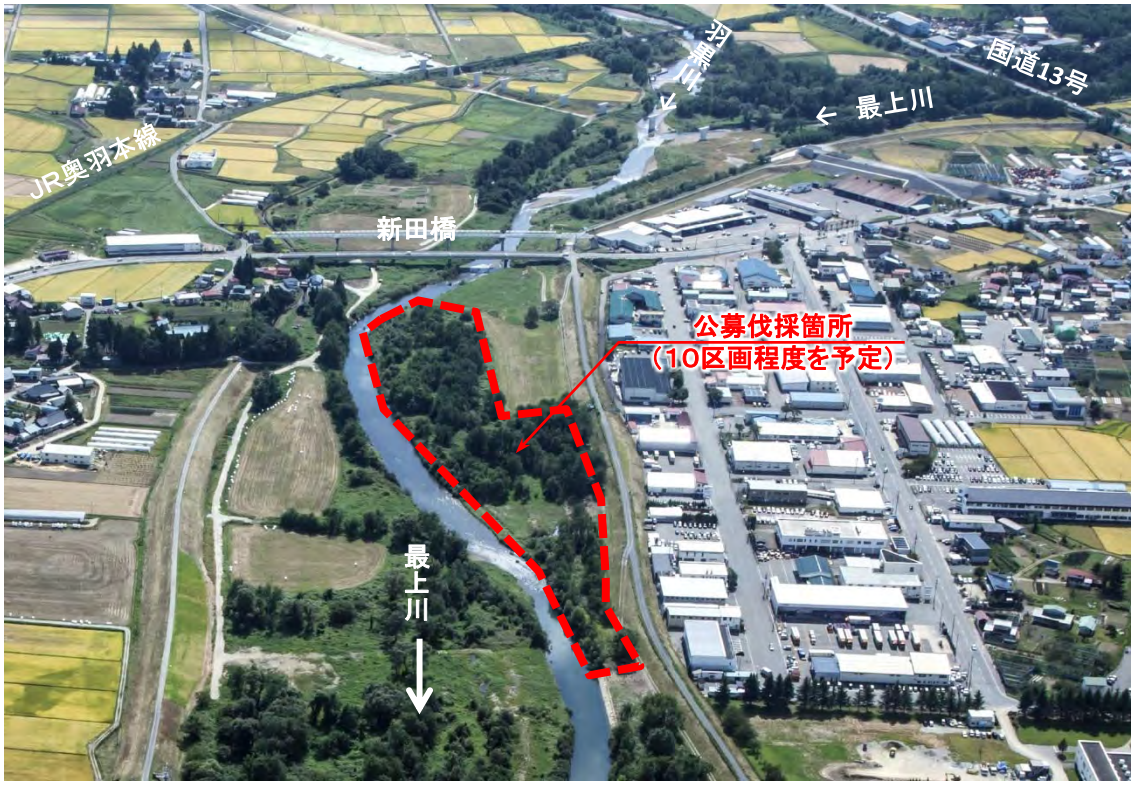



公募伐採予定箇所（最上川）　南陽出張所管内

②米沢市下新田地先A（最上川右岸：置賜橋下流）

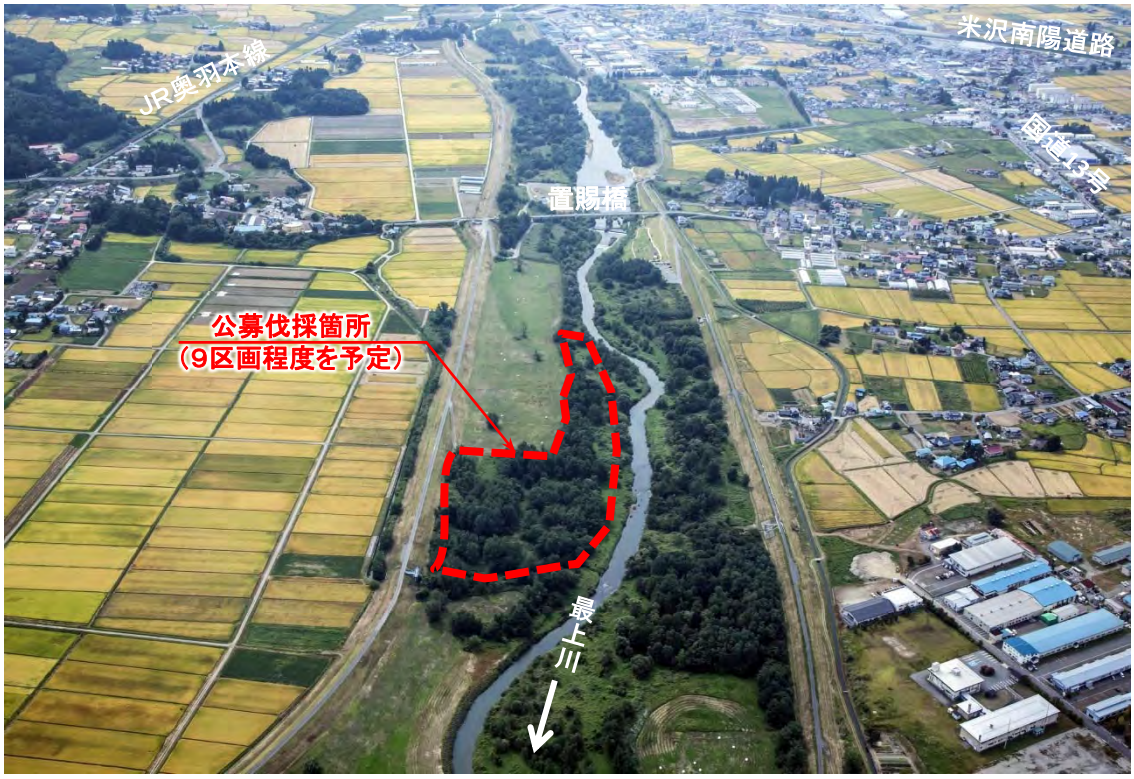

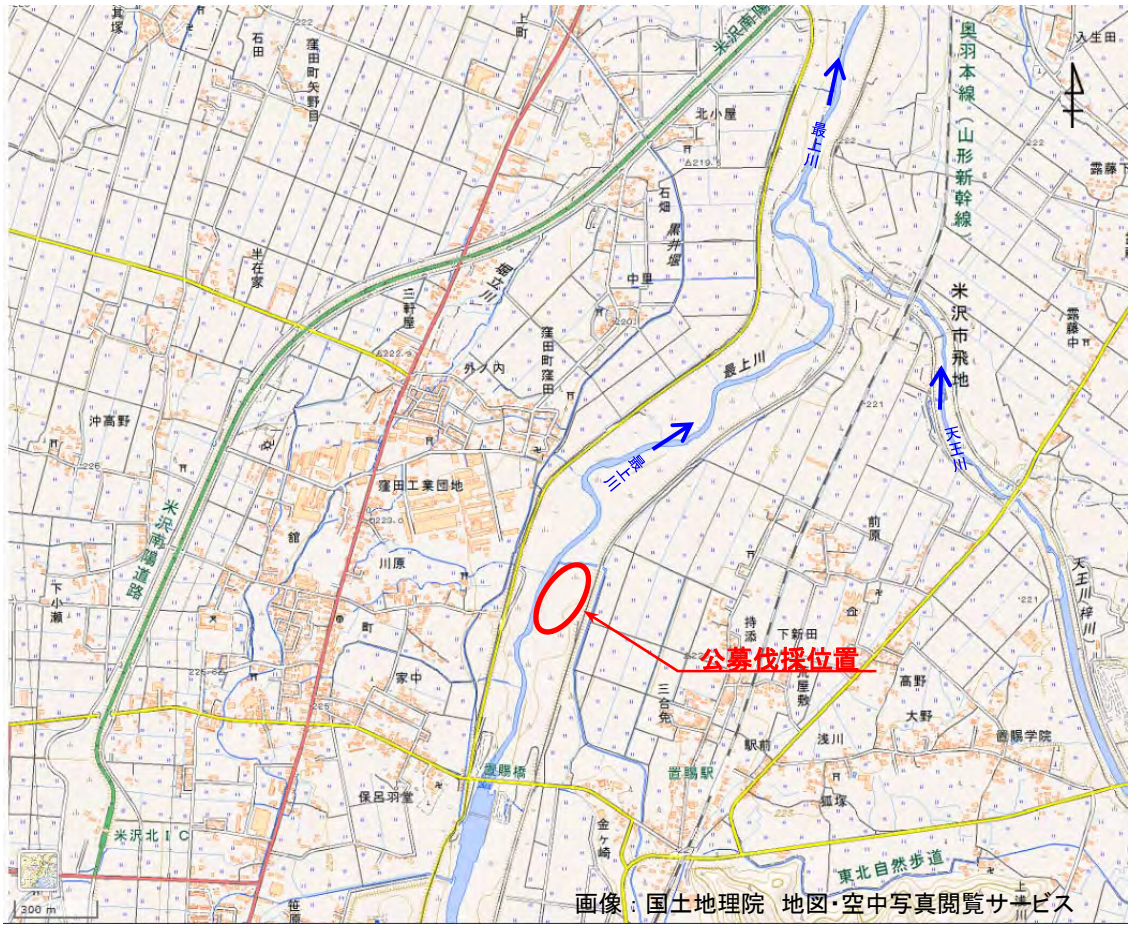

公募伐採予定箇所（最上川）　南陽出張所管内

②米沢市下新田地先B（最上川右岸：天王川合流点上流）



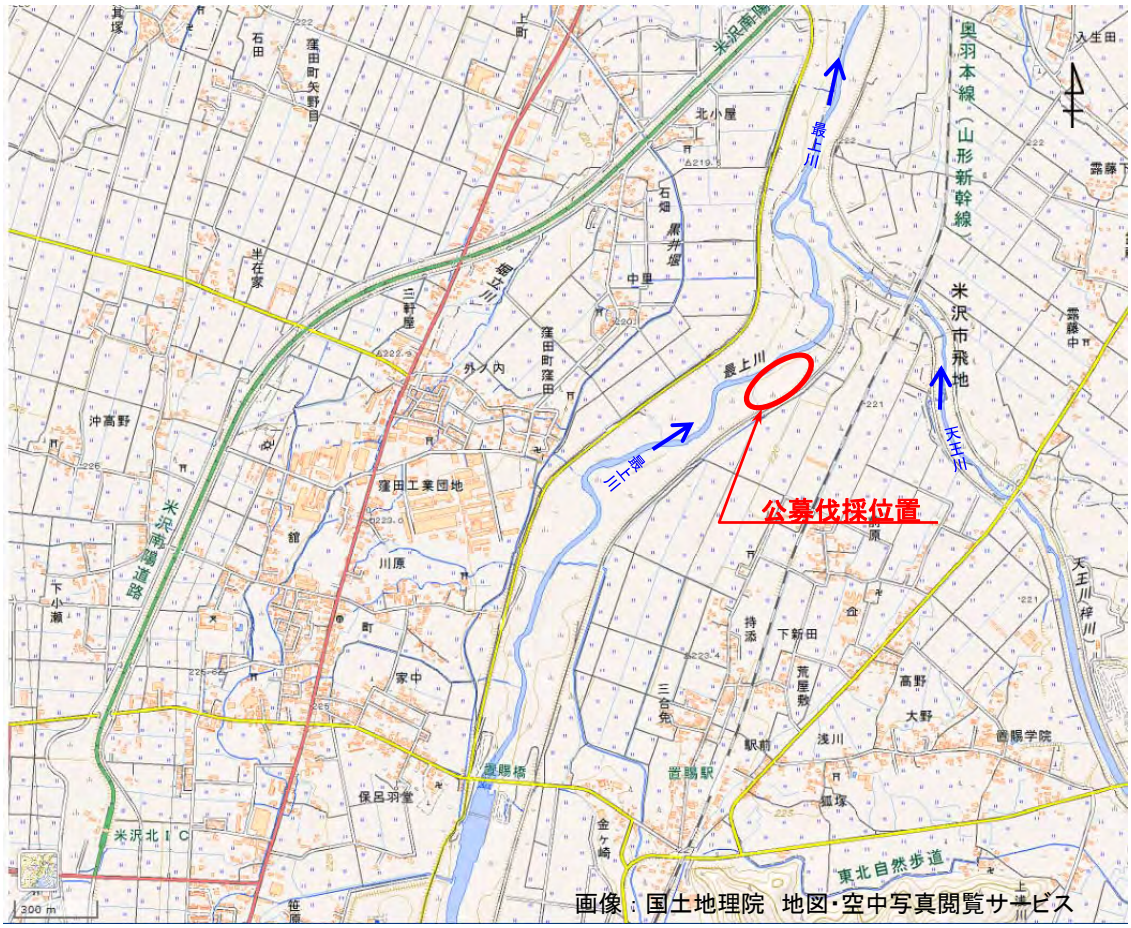

公募伐採予定箇所（最上川）　南陽出張所管内

③川西町洲島地先（最上川右岸：夏目橋下流）



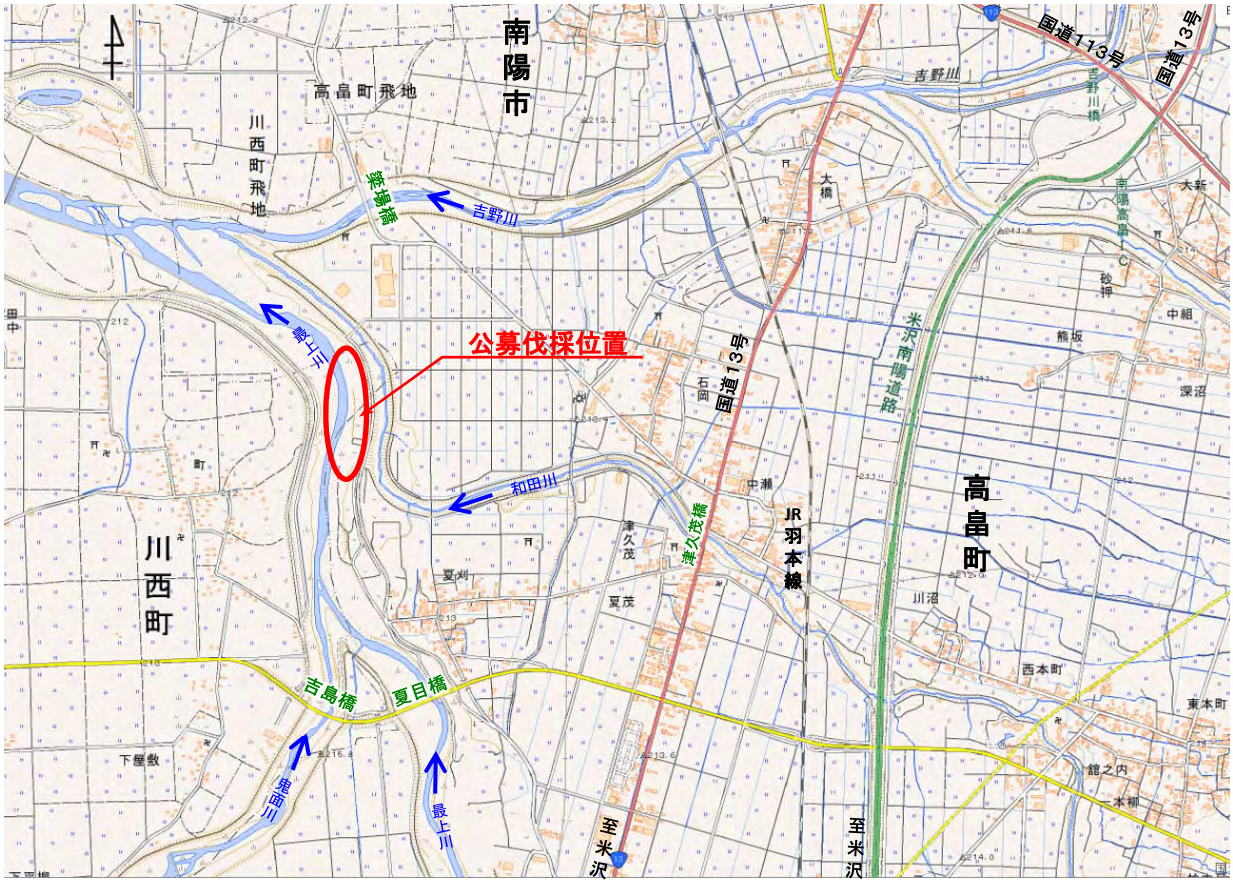

画像：国土地理院　地図・空中写真閲覧サービス

公募伐採予定箇所（最上川）　南陽出張所管内

④川西町西大塚地先（最上川左岸：松川橋上流）





画像：国土地理院　地図・空中写真閲覧サービス

公募伐採予定箇所（最上川）　長井出張所管内

⑤長井市小出地先（最上川左岸：さくら大橋下流）

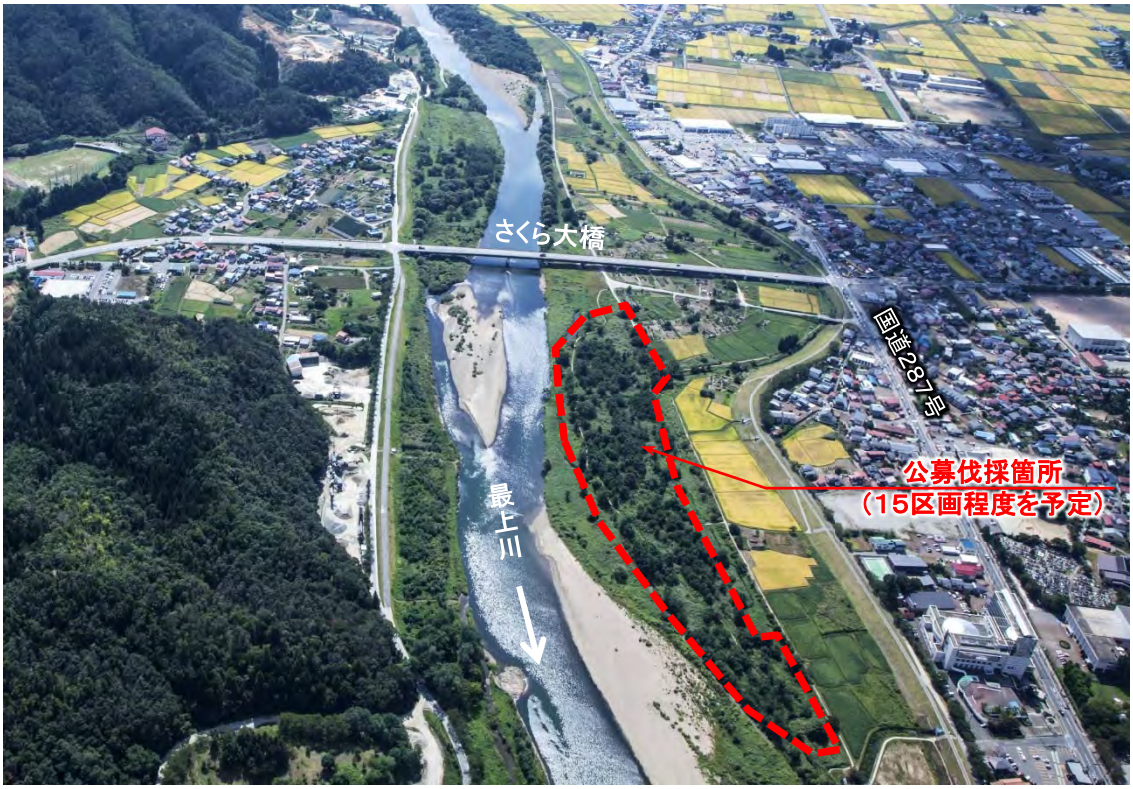



公募伐採予定箇所（最上川）　寒河江出張所管内

⑥中山町長崎B地先（国道112号長崎大橋下流右岸）

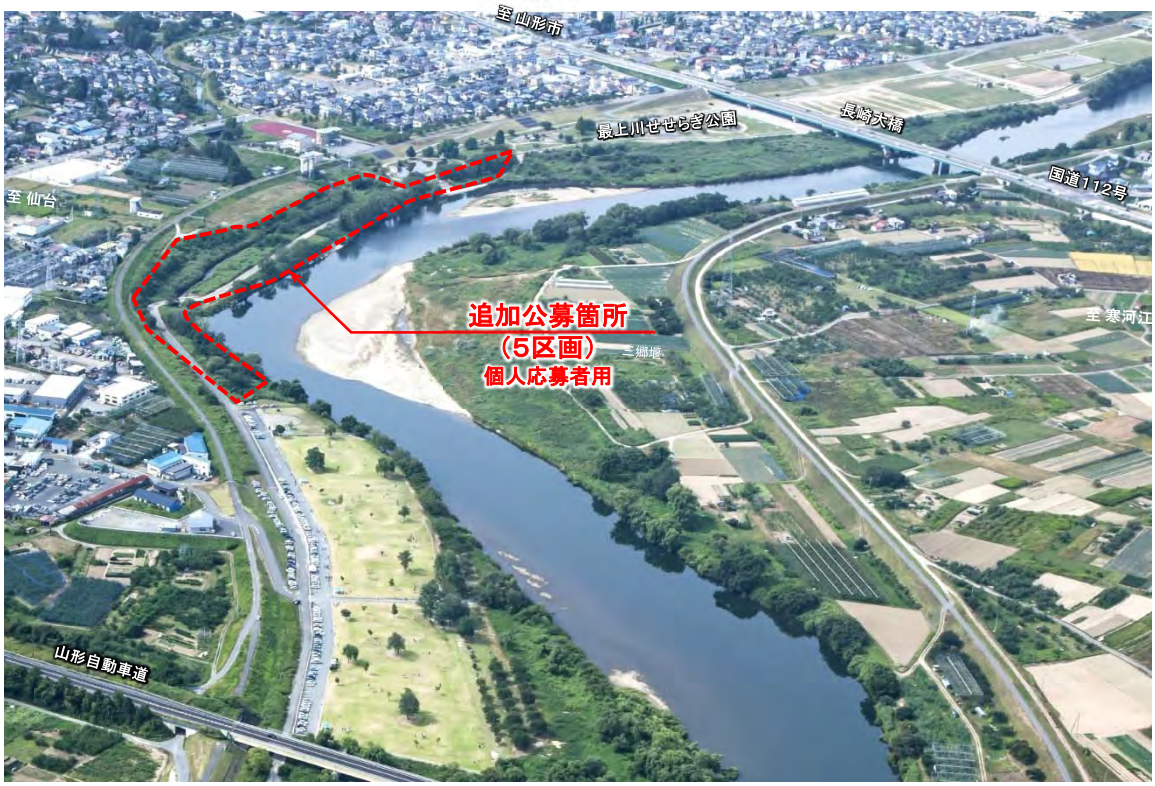



公募伐採予定箇所（最上川）　寒河江出張所管内

⑥中山町長崎A地先（山形自動車道最上川橋下流右岸）



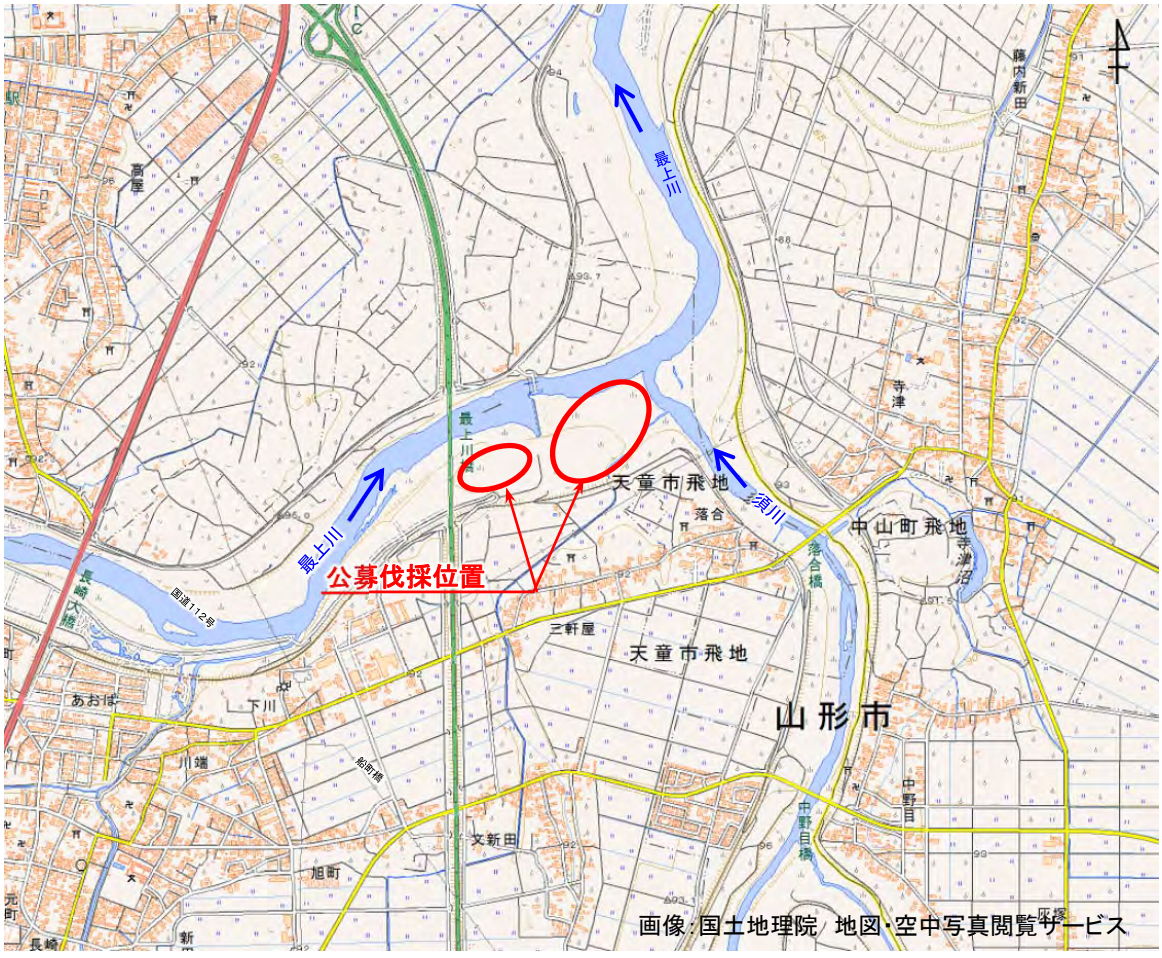

公募伐採予定箇所（最上川）　寒河江出張所管内

⑦天童市蔵増地先（最上川右岸：村山橋上流）





画像：国土地理院　地図・空中写真閲覧サービス

公募伐採予定箇所（支川須川）　寒河江出張所管内

⑧山形市中野目地先（須川右岸：中野目橋上流）





公募伐採予定箇所（支川須川）　寒河江出張所管内

⑨山辺町大塚地先（須川左岸：反田橋下流）



