記者発表資料

平成２８年１０月５日
能代河川国道事務所

道の駅「やたて峠」Wi-Fi開始

無料公衆無線LAN（Wi－Fi）による道路情報等の提供

１０月８日（土）開始 ***管内3駅目***

秋田県と青森県境にある、道の駅「やたて峠」の休憩施設において管内で3駅目となる「道の駅SPOT」※1による道路情報や観光情報等のサービスを開始することになりましたのでお知らせします。

能代河川国道事務所管内の国道７号沿線には４箇所の道の駅があり、これまで国土交通省の施設がある「たかのす」「ことおか」に整備※2を進めてきました。

今回、大館市で管理している「やたて峠」の休憩施設で提供※3を開始することになりました。

Wi-Fi接続後は、各自機器（スマートフォン、タブレット等）より、GoogleやYahoo等の検索サイトもご利用可能です。

※１　道の駅SPOTとは、無料公衆無線LANを活用した、道路情報提供システムです
※２　道の駅「ふたつい」が移転予定のため、移転に合わせて整備予定。
※３　道の駅内の大館矢立ハイツにおいても無料Wi-Fiがご利用出来ます。

「道の駅」の情報については東北「道の駅」ホームページでご覧になれます。
http://www.thr.mlit.go.jp/road/koutsu/Michi-no-Eki/thk-index.html

【発表記者会】
（秋田県政記者会、大館市記者クラブ）

〈問い合わせ先〉
国土交通省　東北地方整備局

能代河川国道事務所　　道路管理課長　中嶋（なかじま）　正浩（まさひろ）　TEL 0185-70-1001（代表）

秋田　道の駅SPOT整備箇所　位置図

	道の駅名	サービス 開始予定日
1	たかのす	提供済み
2	ことおか	
3	岩城	
4	にしめ	
5	象潟	
6	協和	
7	かみおか	
8	雁の里せんなん	
9	十文字	
10	おがち	
11	やたて峠	10月8日

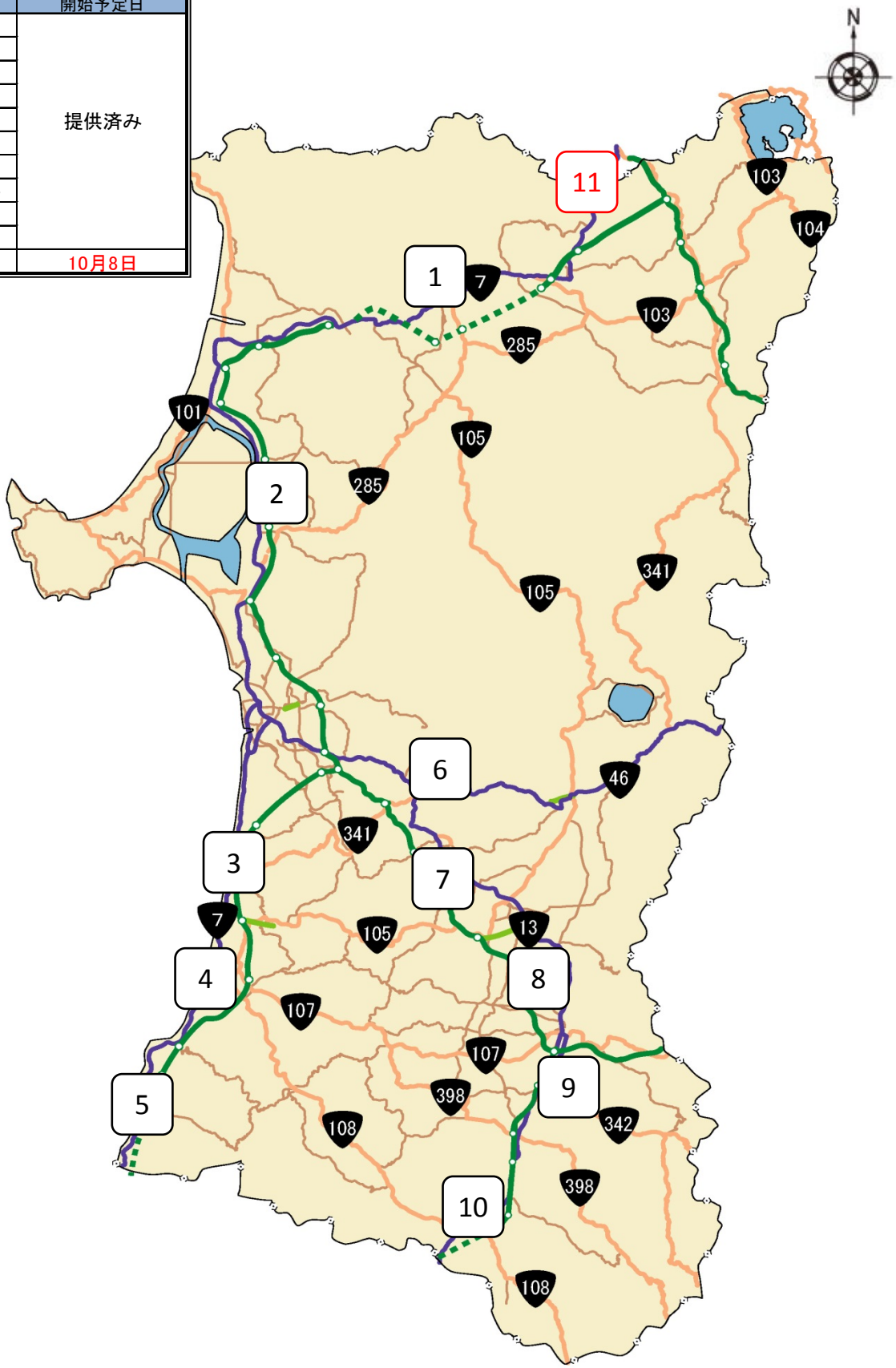

「道の駅SPOT（スポット）」

道の駅SPOT
無料公衆無線 LAN で情報発信しています。
FREE WiFi AVAILABLE HERE
SSID: MICHI-NO-EKI
Japan. Free Wi-Fi

道の駅SPOTでは、「道の駅」周辺の「交通情報」「気象・災害情報」など様々な情報にアクセス可能です

ＴＯＰ画面

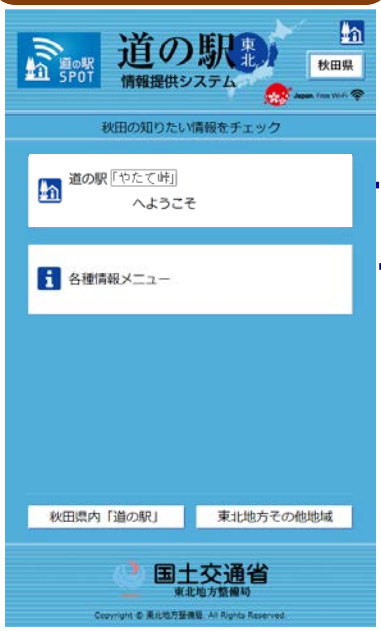

現在地「道の駅」のホームページに即アクセス！
イベント情報満載！

現在地「道の駅」ＨＰ



各種情報メニュー



気象・災害情報（例）



道路交通情報（例）



防災情報（例）

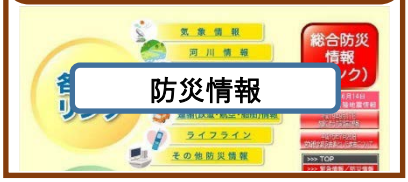

東北「道の駅」情報（例）



その他、地域情報（例）



「道の駅SPOT（スポット）」ご利用案内

「道の駅情報」や「道路情報」を
公衆無線LANから６０分間無料で利用できます

アクセスポイント(SSID)
MICHI-NO-EKI
を選択

ブラウザを起動すると
登録用ページに移動

利用手順



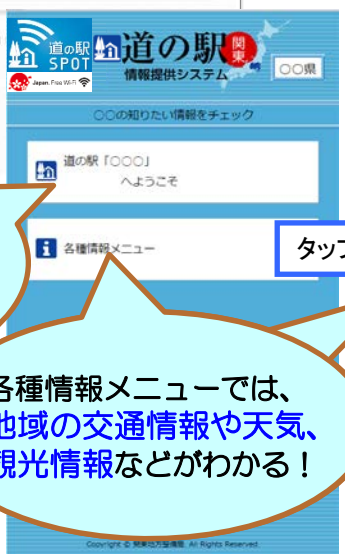

タップ



現在地「道の駅」のホームページに即アクセス！
イベント情報満載！

各種情報メニューでは、地域の交通情報や天気、観光情報などがわかる！

STEP ① アクセスポイント「MICHI-NO-EKI」を選択後、ブラウザを起動！

STEP ② 登録用ページに移動したら、「インターネットに接続する」を選択！

STEP ③ メールアドレスの登録、利用規約の同意後、道の駅ポータルページに自動で移動！

※災害発生時は、アクセスポイント「MICHI-NO-EKI」を選択するのみ（無認証）で、15分間利用できます。
災害情報ページに自動で移動します。

Wi-Fi接続後は、各自機器（スマートフォン、タブレット等）より、GoogleやYahoo等の検索サイトもご利用可能です。