記者発表資料

平成２８年７月１４日
岩手河川国道事務所
北上川ダム統合管理事務所

水辺の施設点検を実施しました
～　安全利用点検の結果　～

国土交通省では毎年７月に北上川水系の水辺に親しむ施設を対象として、安全利用の観点から施設点検を行っています。
岩手県内の５８箇所を対象に７月５日～１２日に実施した安全利用点検では、１３箇所で施設損傷等が確認されましたが、直ちに補修等の応急処置を行いました。
夏休みになり、アウトドア活動等が活発になる時期ですが、水辺の利用には十分注意するようお願いします。

１．点検趣旨

河川等においては、従来から巡視活動や施設点検を実施していますが、大勢の人が屋外で活動する夏休みを前に水辺の安全利用点検を実施しました。
河川等は本来、降雨による増水など、自然現象による危険性を持ち合わせています。そのことから利用に伴う危険は、利用者自らの責任により回避していただくことが必要となります。

２．点検対象

今回の安全利用点検は、北上川上流の国土交通省管理区間内の河川、砂防施設及びダム（田瀬ダム・湯田ダム・四十四田ダム・御所ダム・胆沢ダム）における以下の箇所で行いました。

河川施設では、
①水辺プラザ等河川に親しむ利用を目的として施設を設置している区域。
②日常、人の集まりやすい場所にある水門・樋門等の河川管理施設。

ダム施設では、
①ダム管理区内において湖畔の水辺に親しむことを目的として、施設を整備した区域及び水辺に親しむ等の利用者が日常的に見られる区域。

砂防施設では、
①水辺に親しむ利用等を目的として、砂防施設の周辺区域及び水辺に親しむ利用等が予想される区域。

３．点検結果

点検実施結果の概要についてお知らせします。

	全点検箇所数	直ちに処置した箇所数	一部立ち入り禁止等の応急的措置をした箇所数	利用不可能な箇所数	利用者の自己責任において通常の利用が可能な箇所数
河　川	２４	（４）	（０）	０	２４
砂　防	３	（０）	（０）	０	３
ダ　ム	３１	（９）	（０）	０	３１
合　計	５８	（１３）	（０）	０	５８

・点検結果に基づき立ち入り禁止等の処置を施した箇所の詳細は別表のとおりです。

・上記の立ち入り禁止等の応急的処置を施した箇所の利用にあたっては、十分ご注意願います。

〈発表記者会：東北専門記者会、岩手県政記者クラブ、花巻記者クラブ、北上記者クラブ、奥州市政記者クラブ、一関市政記者クラブ〉

問い合わせ先

【河川・砂防】国土交通省岩手河川国道事務所
【河川】河川管理課長　外山（とやま） 久典（ひさのり）（直通：019-624-3281）
【砂防】建設監督官　　花田（はなだ） 一二（かつじ）（直通：019-624-3166）

【ダム】国土交通省北上川ダム統合管理事務所
（℡:019-643-7971）
管理第一課長　三浦（みうら） 高史（たかし）（内 331）

点検結果一覧

【岩手河川国道事務所（河川・砂防）】

No.	出張所等名	河川名	点検箇所	点検結果	点検実施日
1	盛岡出張所	中津川	河川公園【中の橋付近】	高水敷の洗掘 【対応　7月8日】土のう積み	7月8日
2		中津川	散策路及び河川公園【富士見橋付近】	異常なし	
3		中津川	散策路及び河川公園【中ノ橋付近】	異常なし	
4		北上川	盛岡水辺プラザ【中津川･北上川合流地点】	異常なし	
5	水沢出張所	北上川	水沢水辺プラザ【藤橋付近】	注意喚起看板の外れ 【対応　7月6日】再設置	7月6日
6		北上川	河川公園【藤橋下流】	異常なし	
7		広瀬川	江刺北上川水辺の楽校【桜木橋上流】	異常なし	
8		北上川	河川公園【大曲橋上流】	異常なし	
9		猿ヶ石川	町井水辺プラザ【東和大橋左岸付近】	異常なし	7月7日
10		猿ヶ石川	南成島水辺プラザ【毘沙門橋左岸付近】	異常なし	
11		北上川	花巻水辺プラザ【イギリス海岸付近】	異常なし	
12		北上川	河川公園【朝日橋付近】	異常なし	
13		北上川	船着場【花巻南大橋付近】	異常なし	
14		北上川	北上水辺プラザ【展勝地付近】	異常なし	
15		北上川	低水護岸【珊瑚橋下流右岸】	手すり下部の固定用ネジの外れ 【対応　7月7日】ネジで固定	
16	一関出張所	北上川	川崎水辺プラザ	異常なし	7月8日
17		北上川	川崎防災ステーション船着場	異常なし	
18		北上川	一関遊水地展望台	異常なし	
19		磐井川	一関水辺プラザ	木柵腐食 【対応　7月9日】杭による柵の補強	
20		磐井川	磐井川緑地公園	異常なし	
21		北上川	平泉水辺プラザ	異常なし	
22	砂防	松川	西根床固工群【岩手山焼走り国際交流村付近】	異常なし	7月5日
23		松川	松川第１砂防えん堤	異常なし	
24		葛根田川	葛根田第１砂防えん堤【玄武風柳亭付近】	異常なし	7月6日

点検及び対応状況写真【1/3】

【岩手河川国道事務所(河川・砂防)】

【河川公園（中の橋付近）】
高水敷の洗堀
→　土のう積みの設置

【補修前】





【補修後】



点検及び対応状況写真【2/3】

【岩手河川国道事務所(河川・砂防)】

【水沢水辺プラザ（藤橋付近）】
注意喚起看板の外れ
→看板の再設置を行った。

【補修前】



【補修後】



【低水護岸（珊瑚橋下流右岸）】
手すり下部の固定用ネジの外れ
→ネジで固定した。

【補修前】



【補修後】



点検及び対応状況写真【3/3】

【岩手河川国道事務所（河川・砂防）】

【一関水辺プラザ】
木柵の腐食
→　杭による柵の補強

【補修前】



【補修後】



点検結果一覧表

【北上川ダム統合管理事務所(ダム)】

No.	ダム名	点検箇所	点検結果	点検実施日
1	四十四田ダム	柳平水辺公園【岩姫橋上流左岸】	・深めの水溜り発生。転倒の危険性あり 【対応 7月9日】:進入禁止ロープ(囲い)設置	7月8日
2		松園水辺公園(遊歩道含む)【貯水池左岸】	・異常なし	
3		ダムサイト地区【四十四田ダム左岸】	・異常なし	
4	御所ダム	御所ダム管理所構内	・異常なし	7月12日
5		塩ヶ森水辺園地	・異常なし	
6		のりもの広場	・異常なし	
7		町場園地	・異常なし	
8		つなぎ多目的運動場(除園地)	・異常なし	
9		県営漕艇場	・異常なし	
10		南園地	・異常なし	
11	田瀬ダム	柏木平地区【河川公園】 (遠野市宮守町地先)	・遊具施設(ハンドボール用ゴール)の保管状況不備 【対応 7月7日】 : 安全な場所へ移設	7月7日
12		向田瀬地区【ヨットハーバー】 (花巻市東和町田瀬地先)	・異常なし	
13		白土地区【旧あやめ園】 (花巻市東和町田瀬地先)	・異常なし	
14		白土地区【親水公園】 (花巻市東和町田瀬地先)	・異常なし	
15		横峰地区【釣り公園】 (花巻市東和町田瀬地先)	・異常なし	
16		横峰地区【オートキャンプ場】 (花巻市東和町田瀬地先)	・異常なし	
17		横峰地区【ふれあいランド】 (花巻市東和町田瀬地先)	・異常なし	
18		ダムサイト地区【展望広場】 (花巻市東和町田瀬地先)	・遊歩道上に倒木あり 【対応 7月7日】:倒木を切断・撤去	
19	湯田ダム	錦秋湖大石公園	・踏板の腐食 【対応 7月8日】:腐食部分の撤去	7月7日
20		廻戸釣り公園	・異常なし	
21		錦秋湖川尻総合公園	・異常なし	
22		錦秋湖湖畔ステージ	・異常なし	7月11日
23		川尻公園 (川尻小公園)	・異常なし	7月7日
24		焼地台公園	・増水で舟着場に流木が漂着している 【対応 7月12日】:流木撤去	
25		湯本湖畔公園	・増水で散策路に土砂が堆積しているので清掃する 【対応:7月8日】:散策路清掃 ・散策路の転落防止措置がトラロープとなっている 【対応:7月8日】:単管による転落防止措置	
26	胆沢ダム	胆沢ダム管理支所1階 及び 胆沢ダム堤体天端	・異常なし	7月8日
27		奥州湖眺望台	・異常なし	
28		馬留広場	・ダム管理用設備及び発電所へ向かう管理用道路の封鎖バリケードに鍵が使用されていない 【対応 7月11日】:チェーン・鍵の設置	
29		胆沢川カヌーコース	・橋付近から落下する恐れがある 【対応 7月11日】:新たにバリケード設置	
30		石淵広場	・モニュメント付近に設置されている注意喚起の看板の損傷 【対応 7月11日】:注意喚起看板設置	
31		おろせ広場	・異常なし	

点検及び対応状況写真

【北上川ダム統合管理事務所（四十四田ダム）】

【柳平水辺公園（岩姫橋上流左岸）】
盛岡市都市整備部公園みどり課と合同点検を実施



【柳平水辺公園（岩姫橋上流左岸）】
深めの水溜り発生。転倒の危険性有り。
７／９　進入禁止のロープ（囲い）設置。



【松園水辺公園（貯水池左岸）】
異常なし



【ダムサイト地区（四十四田ダム左岸）】



点検状況写真

【北上川ダム統合管理事務所（御所ダム）】

関係７団体（御所湖の清流を守る会、岩手県、盛岡市、雫石町、御所湖広域公園艇庫、御所湖広域公園管理事務所、ＮＰＯ法人北上川流域連携交流会）で合同点検を実施。改善を要する危険箇所は発見されなかった。

【御所ダム構内】



【塩ヶ森水辺園地】



【のりもの広場】



【町場園地】



【つなぎ多目的運動場（除園地）】



【県営漕艇場】



【南園地】



【点検結果報告】



点検及び対応状況写真

【北上川ダム統合管理事務所（田瀬ダム）】

占用者・公園管理者との合同点検の様子（柏木平地区【河川公園】）





不具合等状況（柏木平地区【河川公園】）

・遊具施設（ハンドボール用ゴール）が、管理用通路のすぐ側にあって車両と接触する可能性がある他、人力で容易に倒れる形で保管されていた
・関係者（遠野市、柏木平レイクリゾート㈱）と共に、管理用通路から少し離れた位置へ施設を移動し、また容易に倒れないよう横向きにして設置した





不具合等状況（ダムサイト地区（展望広場））

・田瀬ダム管理支所裏の遊歩道脇に倒木があり、放置しておくと遊歩道へ倒れてくることが想定されたため、直ちに倒木を切断し撤去した





点検及び対応状況写真

【北上川ダム統合管理事務所（湯田ダム）】

■占用者・公園管理者（西和賀町）と合同点検を実施

点検状況（錦秋湖大石公園）



点検状況（廻戸釣り公園）



錦秋湖大石公園
■踏板の一部が腐食、撤去が必要（７／８に実施済み）





焼地台公園
■舟着場に漂着した流木の撤去（７／１２に実施済み）





湯本湖畔公園
■増水で散策路に土砂が堆積、清掃が必要（７／８実施済み）
■トラロープから単管による転落防止措置を実施（７／８実施済み）

土砂堆積状況



清掃後



トラロープによる転落防止措置



単管による転落防止措置



点検状況写真

【北上川ダム統合管理事務所（胆沢ダム）】

【胆沢ダム管理支所及び馬留広場端（奥州市政策企画課、奥州市国体推進室との点検実施状況）】


点検前の打合せ


馬留広場内調整池付近の点検

【点検結果に伴う是正状況】

是正前　　是正後


馬留広場


バリケードにチェーン及び鍵を設置


胆沢川カヌーコース

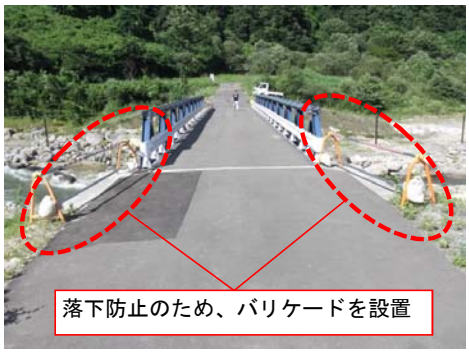
落下防止のため、バリケードを設置



