記者発表資料

平成２８年　７月　５日
青森河川国道事務所
高瀬川河川事務所
浅瀬石川ダム管理所

## 7月は河川愛護月間です！

# 大勢の方が利用される夏休み前に
# ～水辺施設の安全利用点検を実施します～

青森河川国道事務所・高瀬川河川事務所・浅瀬石川ダム管理所では、河川等がレクリエーション活動の場として、多くの人が利用されていることを踏まえ、夏休み前に、河川管理施設、河川区域、ダム施設等の安全利用点検を実施します。

◆点検実施日
○青森河川国道事務所
岩木川水系
五所川原出張所：平成２８年７月１１日（月）
藤崎出張所　　：平成２８年７月１４日（木）
馬淵川
八戸出張所　　：平成２８年７月１３日（水）

○高瀬川河川事務所
高瀬川（小川原湖）：平成２８年７月１１日（月）

○浅瀬石川ダム管理所
ダム関連施設　　：平成２８年７月７日（木）

◆点検行程　　点検対象予定一覧表を参照してください。

◆点検箇所　　点検は、岩木川、平川、馬淵川、高瀬川及び浅瀬石川ダムの直轄管理区間内において以下の箇所を重点的に行います。
①みずべの学習広場等河川に親しむ利用を目的として河川管理者が施設設置している区域等
②水辺に親しむ利用者が日常的に見られる区域

◆点検後の措置　　利用者に対する重大な危険又は支障があると認められる場合は、立ち入り規制等を含む応急的な措置を行い、利用者への危険の周知に努めます。さらに詳細な点検を実施し、必要な対策について検討します。
なお、点検結果については点検終了後に公表します。

※発表記者会　：　青森県政記者会、建設関係専門紙、津軽新報社

問　い　合　わ　せ　先

【岩木川・平川・馬淵川に関することについては】
国土交通省　東北地方整備局　青森河川国道事務所
　青森市中央三丁目２０－３８　（ＴＥＬ０１７－７３４－４５９０（直通））
　　副　　所　　長　　平山　孝信
　　河川管理課長　　冨岡　繁則

【高瀬川に関することについては】
国土交通省　東北地方整備局　高瀬川河川事務所
　八戸市石堂三丁目７－１０　　（ＴＥＬ０１７８－２８－７１３５）
　　副 所 長　　田川　和義
　　工務課長　　細田　文一　（内線３１１）

【浅瀬石川ダムに関することについては】
国土交通省　東北地方整備局　浅瀬石川ダム管理所
　黒石市大字板留字杉の沢２　　（ＴＥＬ０１７２－５４－８７８２）
　　所　　長　　栗田　信博
　　管理係長　　古川　政博　（内線３３２）

点検対象予定一覧表

〇青森河川国道事務所

| | 点検実施日 | 対象区域・施設 | 河川名 | 予定時間 | 点検実施者等 |
|---|---|---|---|---|---|
| 五所川原出張所 | 平成28年7月11日（月） | 北斗グラウンド及び公園駐車場<br>五所川原市錦町地先 | 岩木川 | 9:05～ | 河川管理者及び施設管理者 |
| | | 新津軽大橋付近グラウンド<br>五所川原市田川地先 | 岩木川 | 9:30～ | |
| | | 三好橋付近グラウンド<br>五所川原市鶴ヶ岡川袋地先 | 岩木川 | 9:50～ | |
| | | 運動場<br>つがる市木造川除地先 | 岩木川 | 10:10～ | |
| | | 野球場及び多目的運動広場<br>つがる市柏桑野木田地先 | 岩木川 | 10:30～ | |
| | | みずべのわんぱく広場<br>つがる市柏桑野木田地先 | 岩木川 | 10:50～ | |
| | | 鶴田町河川敷野球場<br>鶴田町鶴田地先 | 岩木川 | 11:15～ | |
| | | 鶴田桜づつみ公園<br>鶴田町鶴田地先 | 岩木川 | 11:30～ | |
| | | 鶴田水辺の楽校<br>鶴田町鶴田地先 | 岩木川 | 11:45～ | |
| | | 稲垣河川公園<br>つがる市稲垣町豊川地先 | 岩木川 | 13:25～ | |
| | | 芦野頭首工左岸側<br>つがる市稲垣町下繁田地先 | 岩木川 | 13:55～ | |
| | | 十三の砂山公園<br>五所川原市十三地内 | 岩木川 | 14:30～ | |
| | | 十三湖河口<br>五所川原市十三地内 | 岩木川 | 14:55～ | 河川管理者 |
| | | 富野桜づつみ公園付近<br>中泊町富野地先 | 岩木川 | 15:30～ | 河川管理者及び施設管理者 |
| | | 芦野頭首工右岸側<br>中泊町芦野地内 | 岩木川 | 15:45～ | |
| | | 藻川親水公園<br>五所川原市藻川 | 岩木川 | 16:10～ | |
| 藤崎出張所 | 平成28年7月14日（木） | みずべの学習広場付近<br>（藤崎町藤崎地先） | 岩木川 | 9:10～ | 河川管理者 |
| | | せせらぎ広場付近<br>（弘前市向外瀬地先） | 岩木川 | 9:35～ | |
| | | 水辺プラザ<br>（富士見橋上流） | 岩木川 | 10:00～ | |
| | | 高水敷<br>（弘前市樋の口地内） | 岩木川 | 10:25～ | |
| | | 水辺の楽校<br>（弘前市真土地内） | 岩木川 | 10:50～ | |
| | | 水辺プラザ<br>（富士見橋下流） | 岩木川 | 11:15～ | |
| | | ライフコート平川付近<br>（藤崎町藤崎地先） | 平川 | 13:10～ | 河川管理者及び施設管理者 |
| | | 白鳥ふれあい広場付近<br>（藤崎町藤崎地先） | 平川 | 13:30～ | |
| | | 城北桜づつみ公園<br>（弘前市栄町～向外瀬地内） | 岩木川 | 13:55～ | |
| | | 簡易運動場<br>（弘前市蒔中地内） | 岩木川 | 14:10～ | |
| | | 簡易運動場<br>（弘前市悪戸地内） | 岩木川 | 14:35～ | |
| | | 運動場及び児童公園<br>（弘前市藤代地内） | 岩木川 | 15:00～ | |
| | | 岩木川河川公園及び板柳桜づつみ公園<br>（板柳町板柳地先） | 岩木川 | 15:45～ | |

| | 点検実施日 | 対象区域・施設 | 河川名 | 予定時間 | 点検実施者等 |
|---|---|---|---|---|---|
| 八戸出張所 | 平成28年7月13日（水） | ①水辺の楽校（八戸市長苗代地先） | 馬淵川 | 13:10～ | 河川管理者 |
| | | ②馬淵川緑地公園（八戸市長苗代地先） | 馬淵川 | 13:30～ | 河川管理者及び施設管理者 |
| | | ③馬淵川緑地公園（八戸市売市地先） | 馬淵川 | 14:10～ | |
| | | ④馬淵川公園（八戸市沼館地先） | 馬淵川 | 14:40～ | |
| | | ⑤水辺の楽校（八戸市売市地先） | 馬淵川 | 15:20～ | 河川管理者 |

○高瀬川河川事務所

| | 点検実施日 | 対象区域・施設 | 河川名 | 予定時間 | 点検実施者等 |
|---|---|---|---|---|---|
| | 平成28年7月11日（月） | ワカサギ公園（東北湖水浴場）（東北町） | 高瀬川 | 10:40～ | 河川管理者及び施設管理者 |
| | | 小川原湖公園（上北湖水浴場）（東北町） | 高瀬川 | 11:20～ | |
| | | 三沢湖水浴場（三沢市） | 高瀬川 | 13:30～ | |
| | | 仏沼水辺広場（三沢市） | 高瀬川 | 14:10～ | 河川管理者 |
| | | 高瀬川河口（三沢市） | 高瀬川 | 14:50～ | |

○浅瀬石川ダム管理所

| | 点検実施日 | 対象区域・施設 | 河川名 | 予定時間 | 点検実施者等 |
|---|---|---|---|---|---|
| | 平成28年7月7日（木） | 浅瀬石川ダム資料館（集合場所） | 浅瀬石川 | 9:00～ | 河川管理者及び施設管理者等 |
| | | ふれあい広場（虹の湖公園）（黒石市二庄内地内） | 浅瀬石川 | | |
| | | 水辺の広場（平川市小国地内） | 浅瀬石川 | | |
| | | ダムサイト公園（黒石市板留地内） | 浅瀬石川 | | |

# 五所川原出張所管内　安全利用点検（夏休み前）位置図

日時：平成28年7月11日（月）9：00～16：55

午前の部

午後の部

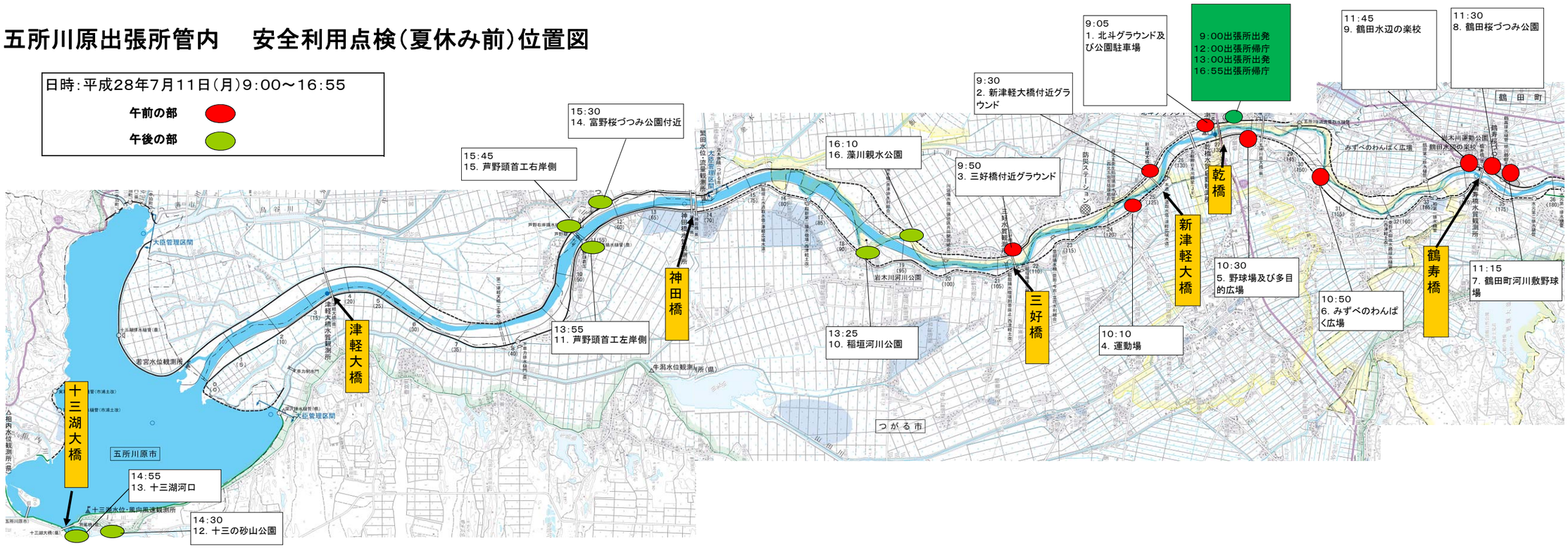

別紙1

# 平成28年度
# 夏休み前安全利用点検行程表（五所川原出張所）

平成28年7月11日

| No. | 点検箇所 | 着 | 発 | 点検箇所等住所 | 施設管理者 |
|---|---|---|---|---|---|
| ― | 五所川原出張所 | ― | 9:00 | 五所川原市字岩木町10 | ― |
| 1 | 北斗グラウンド及び公園駐車場 | 9:05 | 9:20 | 五所川原市錦町地先 | 五所川原市　公園管理課<br>（五所川原市　教育委員会） |
| 2 | 新津軽大橋付近グラウンド | 9:30 | 9:40 | 五所川原市田川地先 | 五所川原市　公園管理課 |
| 3 | 三好橋付近グラウンド | 9:50 | 10:00 | 五所川原市鶴ヶ岡川袋地先 | 五所川原市　公園管理課 |
| 4 | 運動場 | 10:10 | 10:20 | つがる市木造川除地先 | つがる市　教育委員会 |
| 5 | 野球場及び多目的運動広場 | 10:30 | 10:40 | つがる市柏桑野木田地先 | つがる市　教育委員会 |
| 6 | みずべのわんぱく広場 | 10:50 | 11:00 | つがる市柏桑野木田地先 | つがる市　建築住宅課 |
| 7 | 鶴田町河川敷野球場 | 11:15 | 11:25 | 鶴田町鶴田地先 | 鶴田町　教育委員会 |
| 8 | 鶴田桜づつみ公園 | 11:30 | 11:40 | 鶴田町鶴田地先 | 鶴田町　建設整備課 |
| 9 | 鶴田水辺の楽校 | 11:45 | 11:50 | 鶴田町鶴田地先 | 鶴田町　教育委員会 |
| ― | 五所川原出張所 | 12:00 | ― | 五所川原市字岩木町10 | ― |

| No. | 点検箇所 | 着 | 発 | 点検箇所等住所 | 施設管理者 |
|---|---|---|---|---|---|
| ― | 五所川原出張所 | ― | 13:00 | 五所川原市字岩木町10 | ― |
| 10 | 稲垣河川公園 | 13:25 | 13:45 | つがる市稲垣町豊川地先 | つがる市　建築住宅課 |
| 11 | 芦野頭首工左岸側 | 13:55 | 14:05 | つがる市稲垣町下繁田地先 | 西北地域県民局　水利整備課 |
| 12 | 十三の砂山公園 | 14:30 | 14:50 | 五所川原市十三地内 | 五所川原市　公園管理課 |
| 13 | 十三湖河口 | 14:55 | 15:00 | 五所川原市十三地内 | 国土交通省 |
| 14 | 富野桜づつみ公園付近 | 15:30 | 15:40 | 中泊町富野地先 | 中泊町　環境整備課 |
| 15 | 芦野頭首工右岸側 | 15:45 | 15:55 | 中泊町芦野地内 | 国土交通省 |
| 16 | 藻川親水公園 | 16:10 | 16:25 | 五所川原市藻川 | 五所川原市　土木課 |
| ― | 五所川原出張所 | 16:55 | ― | 五所川原市字岩木町10 | ― |

**※実施時間は予定ですので、前後する場合があります。**
**ご了承願います。**

○点検実施者

・五所川原出張所

所長　　清藤　博（実施責任者）

管理第一係長　成田　幸子

# 安全利用点検箇所位置図

## 藤崎出張所

| No | 水系名 | 河川名（左・右岸）<br>距離標 | 対象区域・施設 | 点検実施時間 |
|---|---|---|---|---|
| ① | 岩木川 | 平川（右岸）<br>3．4k～4．2k | ライフコート平川付近<br>（藤崎町藤崎地先） | 13:10～13:25 |
| ② | 岩木川 | 平川（右岸）<br>2．8k | 白鳥ふれあい広場付近<br>（藤崎町藤崎地先） | 13:30～13:45 |
| ③ | 岩木川 | 岩木川（右岸）<br>51．3k～51．8k | 城北桜づつみ公園<br>（弘前市栄町～向外瀬地内） | 13:55～14:10 |
| ④ | 岩木川 | 岩木川（右岸）<br>51．3k～51．8k | 簡易運動場<br>（弘前市菅中地内） | 14:10～14:25 |
| ⑤ | 岩木川 | 岩木川（右岸）<br>54．8k～56．0k | 簡易運動場<br>（弘前市悪戸地内） | 14:35～14:50 |
| ⑥ | 岩木川 | 岩木川（左岸）<br>53．4k～53．6k | 運動場及び児童公園<br>（弘前市藤代地内） | 15:00～15:15 |
| ⑦ | 岩木川 | 岩木川（右岸）<br>42．6k～43．2k | 岩木川河川公園及び板柳桜づつみ公園<br>（板柳町板柳地先） | 15:45～16:00 |
| ⑧ | 岩木川 | 岩木川（右岸）<br>47．2k | みずべの学習広場付近<br>（藤崎町藤崎地先） | 9:10～9:25 |
| ⑨ | 岩木川 | 岩木川（右岸）<br>51．2k | せせらぎ広場付近<br>（弘前市向外瀬地先） | 9:35～9:50 |
| ⑩ | 岩木川 | 岩木川（右岸）<br>52．4k～52．7k | 水辺プラザ<br>（富士見橋上流） | 10:00～10:15 |
| ⑪ | 岩木川 | 岩木川（右岸）<br>53．8k～54．2k | 高水敷<br>（弘前市樋の口地内） | 10:25～10:40 |
| ⑫ | 岩木川 | 岩木川（左岸）<br>54．2k～54．8k | 水辺の楽校<br>（弘前市真土地内） | 10:50～11:05 |
| ⑬ | 岩木川 | 岩木川（左岸）<br>52．2k | 水辺プラザ<br>（富士見橋下流） | 11:15～11:30 |

写　真















別紙1

青森河川国道事務所　藤崎出張所

| No | 水系名 | 河川名（左・右岸）<br>距離標 | 対象区域・施設 | 点検項目等 | 点検実施予定日 | 点検実施時間 | 点検実施者 | 占用者連絡先等 | 備考 |
|---|---|---|---|---|---|---|---|---|---|
| ① | 岩木川 | 平川（右岸）<br>3．4k～4．2k | ライフコート平川付近<br>（藤崎町藤崎地先） | 船着場、低水護岸、散策道・遊歩道、高水敷、坂路、土堤、樋門・樋管 | 7/14 | 13:10～13:25 | 藤崎出張所職員<br>占用者 | 藤崎町　スポーツプラザ藤崎<br>TEL 0172-75-3323 | |
| ② | 岩木川 | 平川（右岸）<br>2．8k | 白鳥ふれあい広場付近<br>（藤崎町藤崎地先） | 低水護岸、高水敷、坂路、土堤、樋門・樋管 | | 13:30～13:45 | 藤崎出張所職員<br>占用者 | 藤崎町　企画財政課<br>TEL 0172-75-3111 | |
| ③ | 岩木川 | 岩木川（右岸）<br>51．3k～51．8k | 城北桜づつみ公園<br>（弘前市栄町～向外瀬地内） | 散策道・遊歩道、光ファイバー、樋門・樋管 | | 13:55～14:10 | 藤崎出張所職員<br>占用者 | 弘前市役所　建設政策課<br>TEL 0172-35-1127 | |
| ④ | 岩木川 | 岩木川（右岸）<br>51．3k～51．8k | 簡易運動場<br>（弘前市菅中地内） | 高水敷、坂路、土堤、光ファイバー、樋門・樋管 | | 14:10～14:25 | 藤崎出張所職員<br>占用者 | 弘前市役所　文化スポーツ振興課<br>TEL 0172-40-7115 | |
| ⑤ | 岩木川 | 岩木川（右岸）<br>54．8k～56．0k | 簡易運動場<br>（弘前市悪戸地内） | 高水敷、坂路、土堤、光ファイバー | | 14:35～14:50 | 藤崎出張所職員<br>占用者 | 弘前市役所　文化スポーツ振興課<br>TEL 0172-40-7115 | |
| ⑥ | 岩木川 | 岩木川（左岸）<br>53．4k～53．6k | 運動場及び児童公園<br>（弘前市藤代地内） | 高水敷、坂路、土堤、低水護岸、散策道・遊歩道 | | 15:00～15:15 | 藤崎出張所職員<br>占用者 | 弘前市役所　建設政策課<br>TEL 0172-35-1127 | |
| ⑦ | 岩木川 | 岩木川（右岸）<br>42．6k～43．2k | 岩木川河川公園及び板柳桜づつみ公園<br>（板柳町板柳地先） | 船着場、低水護岸、流れ施設、散策道・遊歩道、高水敷、坂路、土堤、樋門・樋管、水位観測所、光ファイバー | | 15:45～16:00 | 藤崎出張所職員<br>占用者 | 板柳町建設課建設係<br>TEL 0172-73-2111 | |
| ⑧ | 岩木川 | 岩木川（右岸）<br>47．2k | みずべの学習広場付近<br>（藤崎町藤崎地先） | 流れ施設、散策道・遊歩道、高水敷、坂路、土堤、光ファイバー | 7/14 | 9:10～9:25 | 藤崎出張所職員 | | |
| ⑨ | 岩木川 | 岩木川（右岸）<br>51．2k | せせらぎ広場付近<br>（弘前市向外瀬地先） | 低水護岸、流れ施設、高水敷、坂路、土堤、光ファイバー | | 9:35～9:50 | 藤崎出張所職員 | | |
| ⑩ | 岩木川 | 岩木川（右岸）<br>52．4k～52．7k | 水辺プラザ<br>（富士見橋上流） | 観察池、親水護岸、防災ステーション、土堤、坂路、船着場、高水敷、樋門・樋管、光ファイバー、散策道・遊歩道 | | 10:00～10:15 | 藤崎出張所職員 | | |
| ⑪ | 岩木川 | 岩木川（右岸）<br>53．8k～54．2k | 高水敷<br>（弘前市樋の口地内） | 高水敷、坂路、土堤、光ファイバー、散策道・遊歩道 | | 10:25～10:40 | 藤崎出張所職員 | | |
| ⑫ | 岩木川 | 岩木川（左岸）<br>54．2k～54．8k | 水辺の楽校<br>（弘前市真土地内） | 増水時に中州となる場所、坂路、散策道・遊歩道 | | 10:50～11:05 | 藤崎出張所職員 | | |
| ⑬ | 岩木川 | 岩木川（左岸）<br>52．2k | 水辺プラザ<br>（富士見橋下流） | 低水護岸、せせらぎ水路、散策道・遊歩道、坂路、土堤 | | 11:15～11:30 | 藤崎出張所職員 | | |

# 青森河川国道事務所八戸出張所
# 馬淵川河川等安全点検（夏休み前）行程表

点検日：平成28年　7月13日（水）

| 点検時間 | 点　検　場　所 |
|---|---|
| 13：10～ | ①水辺の楽校　　左岸　No.17 |
| 13：30～ | ②馬淵川緑地公園　左岸 No.21～26<br>（長苗代）<br>※駐車場～八戸工業用水道取水口<br>【占用者：八戸市】 |
| 14：10～ | ③馬淵川緑地公園　右岸 No.18～20<br>（売市）<br>【占用者：八戸市】 |
| 14：40～ | ④馬淵川公園　　右岸 No.3～8<br>※沼館排水樋管～河口<br>【占用者：八戸市】 |
| 15：20～ | ⑤水辺の楽校　　右岸 No.17～18 |

※点検時間は点検の状況等により変更することがあります。

予定参加者
青森河川国道事務所、八戸出張所職員
占用者（八戸市公園緑地課）

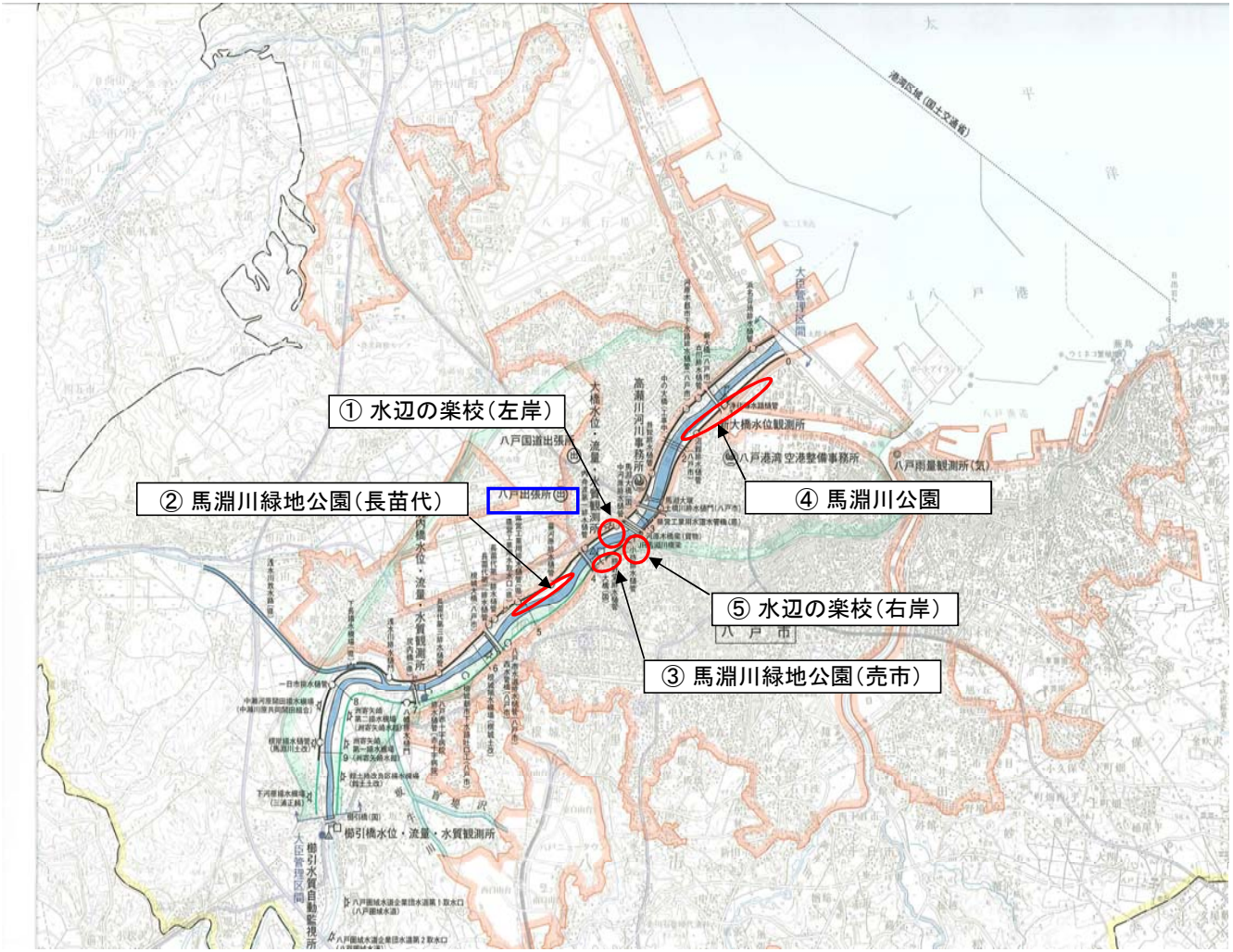

# 安全利用点検実施計画書（馬淵川水系）

青森河川国道事務所八戸出張所　　No. 1

| 区域番号 | 水系名 | 河川名（左・右岸）<br>距離標 | 対象区域・施設 | 施設区分 | 点検項目 | 点検実施日 | 点検実施者 | 参加者（予定者） |
|---|---|---|---|---|---|---|---|---|
| 1 | 馬淵川 | 馬淵川（左岸）<br>No. 17 | 水辺の楽校<br>（八戸市長苗代地先） | A3 | ワンド、低水護岸、高水敷、坂路、管理用通路 | 7月13日<br>実施予定 | 八戸出張所<br>出張所長及び職員 | |
| 2 | 馬淵川 | 馬淵川（左岸）<br>No. 21～26 | 河川公園（野球場、ｻｲｸﾘﾝｸﾞﾛｰﾄﾞ）付近<br>（八戸市長苗代地先） | A3 | 低水護岸、散策道・遊歩道、高水敷、坂路、管理用通路、水路、水路橋 | 7月13日<br>実施予定 | 八戸出張所<br>出張所長及び職員 | 八戸市 |
| 3 | 馬淵川 | 馬淵川（右岸）<br>No. 18～20 | 河川公園（ﾛｰﾗｰｽｹｰﾄ場、野球場）付近<br>（八戸市売市地先） | A3 | 低水護岸、散策道・遊歩道、高水敷、坂路、管理用通路、水路、水路橋 | 7月13日<br>実施予定 | 八戸出張所<br>出張所長及び職員 | 八戸市 |
| 4 | 馬淵川 | 馬淵川（右岸）<br>No. 3～9 | 河川公園（河口～沼館排水樋管）付近<br>（八戸市沼館地先） | A3 | 低水護岸、高水敷、坂路、管理用通路、樋門・樋管 | 7月13日<br>実施予定 | 八戸出張所<br>出張所長及び職員 | 八戸市 |
| 5 | 馬淵川 | 馬淵川（右岸）<br>NO. 17～18 | 水辺の楽校<br>（八戸市売市地先） | A3 | ワンド、低水護岸、高水敷、坂路、管理用通路 | 7月13日<br>実施予定 | 八戸出張所<br>出張所長及び職員 | |
| | | | | | | | | |
| | | | | | | | | |
| | | | | | | | | |
| | | | | | | | | |
| | | | | | | | | |

**高瀬川河川事務所**
## 河川等安全点検（夏休み前）日程表

点検日：平成28年　7月11日（月）

| 点検時間 | 点検箇所及び点検者 | | 待合場所 |
|---|---|---|---|
| | | | |
| 10:40～11:00 | ワカサギ公園<br>（東北湖水浴場）<br>【東北町】 | 高瀬川(左岸)<br>No. 54～54-1 | キャンプ場管理センター前<br>（東北町） |
| | | | |
| 11:20～11:40 | 小川原湖公園<br>（上北湖水浴場）<br>【東北町・沼崎土地改良区】 | 高瀬川(右岸)<br>No. 66～66-2 | マリンシャトー駐車場<br>（東北町・沼崎土地改良区） |
| | | | |
| 13:30～13:50 | 三沢湖水浴場<br>【三沢市】 | 高瀬川(右岸)<br>No. 61-4～62 | 湖水浴場管理棟前<br>（三沢市） |
| | | | |
| 14:10～14:30 | 仏沼水辺広場 | 高瀬川(右岸)<br>No. 39～43 | |
| | | | |
| 14:50～15:10 | 高瀬川河口 | 高瀬川(左岸)<br>No. 0～2 | |

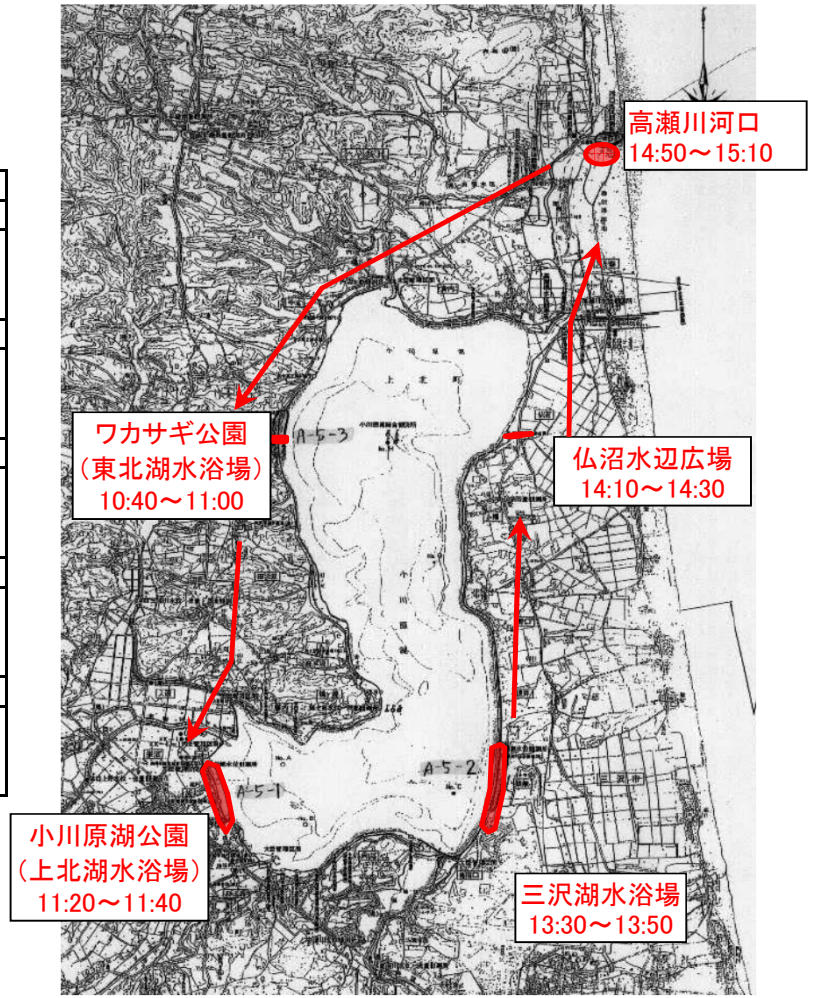

# 浅瀬石川ダムにおける安全利用点検　≪位置図≫

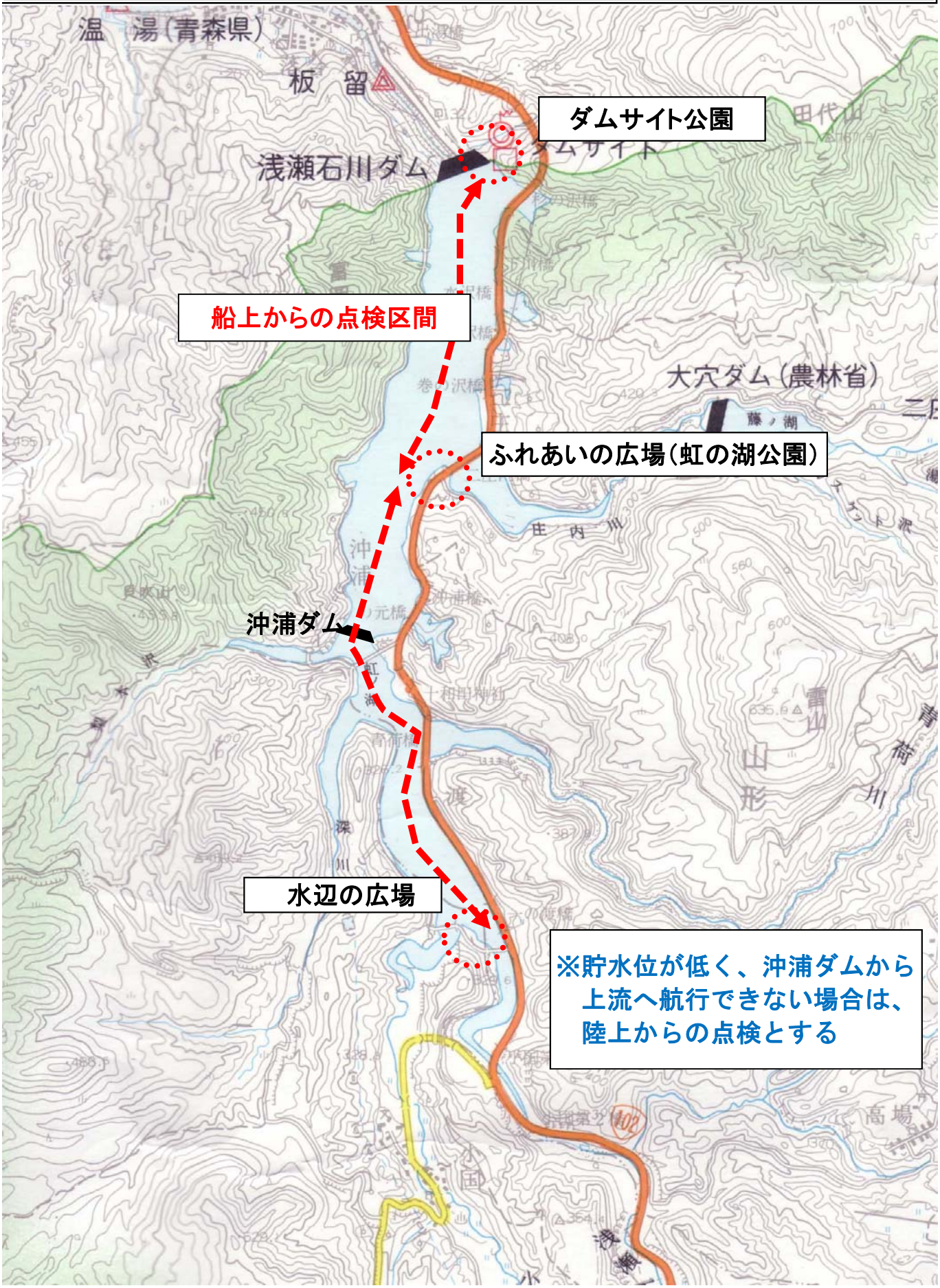

点検対象予定一覧表

〇浅瀬石川ダム管理所

| | 点検実施日 | 対象区域・施設 | 河川名 | 予定時間 | 点検実施者等 |
|---|---|---|---|---|---|
| | 平成28年7月7日 | 浅瀬石川ダム資料館（集合場所） | 浅瀬石川 | ９：００～<br>１１：３０ | 河川管理者及び施設管理者等 |
| | | ふれあい広場（虹の湖公園）<br>（黒石市二庄内地内） | 浅瀬石川 | | |
| | | 水辺の広場<br>（平川市小国地内） | 浅瀬石川 | | |
| | | ダムサイト公園<br>（黒石市板留地内） | 浅瀬石川 | | |

※取材希望の方は、当日８時５０分までに浅瀬石川ダム資料館へお越しくだい。
※船上からの巡視となります。全行程終了まで下船できませんので、ご了承ください。
※乗船できる人数に限りがございますので、取材希望の方は事前にご連絡頂けるよう
　お願い致します。