記者発表資料

平成28年　5月12日
最上川上流洪水予報・水防連絡会
事務局　山形河川国道事務所



水害の未然防止と被害軽減に向けて！

～洪水に対してリスクが高い区間を現地で確認～

水害による人的被害“ゼロ”に向けて、
国交省、山形県、水防管理団体、水防団、沿川自治会等が
一同に会し、重要水防箇所について認識を共有！

H27関東・東北豪雨　鬼怒川の破堤による浸水被害状況

最上川上流洪水予報・水防連絡会（会長：山形河川国道事務所長 廣瀬健二郎）の活動の一環として、洪水時に迅速かつ的確な水防活動の実施を図り災害を未然に防ぐとともに、水害による犠牲者ゼロに向けた取り組みとして、県・市町や水防団などの関係機関並びに沿川自治会（住民代表）等が一同に会し、最上川の重要水防箇所※を巡視し、洪水時の適切な行動に向けた認識の共有を図ります。

山形市長に参加いただき実施する5月18日（水）の山形市を皮切りに、最上川上流管内の沿川13市町の重要水防箇所で実施します。

※各市町の開催日時及び実施場所等は別添をご覧ください。

※重要水防箇所
洪水時に堤防等の監視、巡視、水防活動を行うにあたり、特に注意を要する箇所や範囲です。

★撮影は、随時可能です。
当日の天候や河川の状況等により実施場所や行程に変更が生じる場合があります。

〈発表記者会〉　山形県政記者クラブ、 米沢記者倶楽部

問い合わせ先

国土交通省

（事務局）　東北地方整備局　山形河川国道事務所
山形市成沢西四丁目３番５５号
ＴＥＬ　０２３－６８８－８４２１（代表）

副所長（河川）	水越（みずこし） 崇（たかし）	（内　２０４）
調査第一課長	小出（こいで） 博（ひろし）	（内　３５１）
河川管理課長	鈴木（すずき） 浩（ひろし）	（内　３３１）

～ 忘れていませんか。水害への備え　来年は羽越水害から５０年 ～

別添１

平成28年度　重要水防箇所合同巡視　行動計画表

実施時間 / 月　日	10:00～	11:30～	14:00～	15:30～
5月18日		**山形市** 三河橋右岸上流 9.0K **≪山形市長が出席≫**	**山辺町** 三河橋左岸上流 9.0K	**中山町** 船町橋左岸下流 40K
5月19日	**白鷹町** 左岸箕輪田 168.6K	**長井市** 右岸金井神 180.5K		**東根市** 右岸大富 112.7K
5月20日	**村山市** 右岸長島　99.9K	**河北町** 左岸下釜 112.7K		
5月21日				
5月22日				
5月23日				
5月24日	**寒河江市** 左岸日田 120.4K	**大江町** 左岸百目木 135.1K		
5月25日		**高畠町** 左岸糠野目 196.2K 右岸糠野目 196.7K	**南陽市** 右岸砂塚 190.6K	**川西町** 左岸中大塚 189.5K

※5月18日の山形市においては、山形市長にも合同巡視に参加いただきます。

詳細の実施場所については、別添2をご確認ください。

別添2

＜村山地区対象区域＞

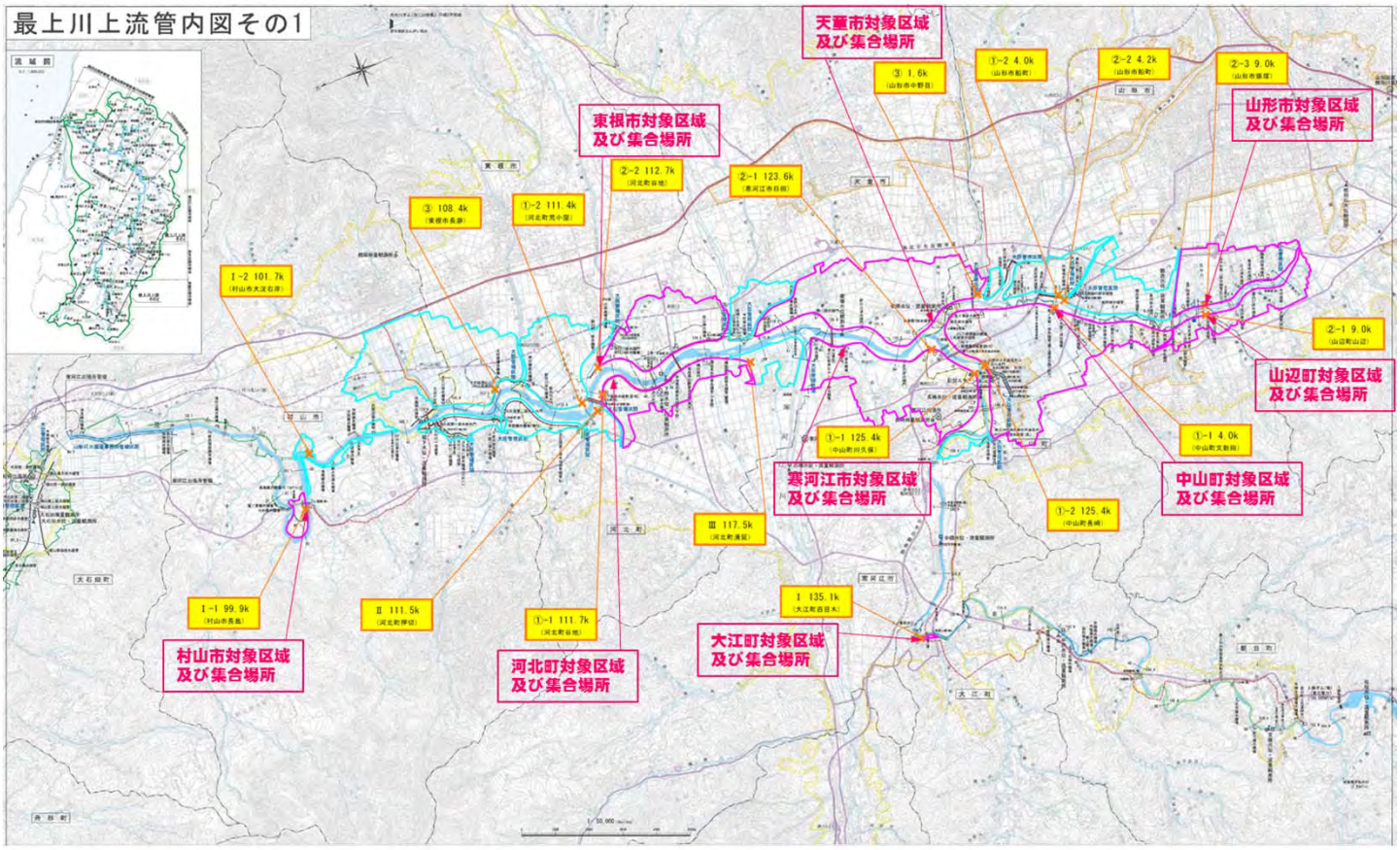

ピンクで囲っている想定浸水区域が、参加いただく住民代表の対象区域となっております。

＜置賜地区対象区域＞

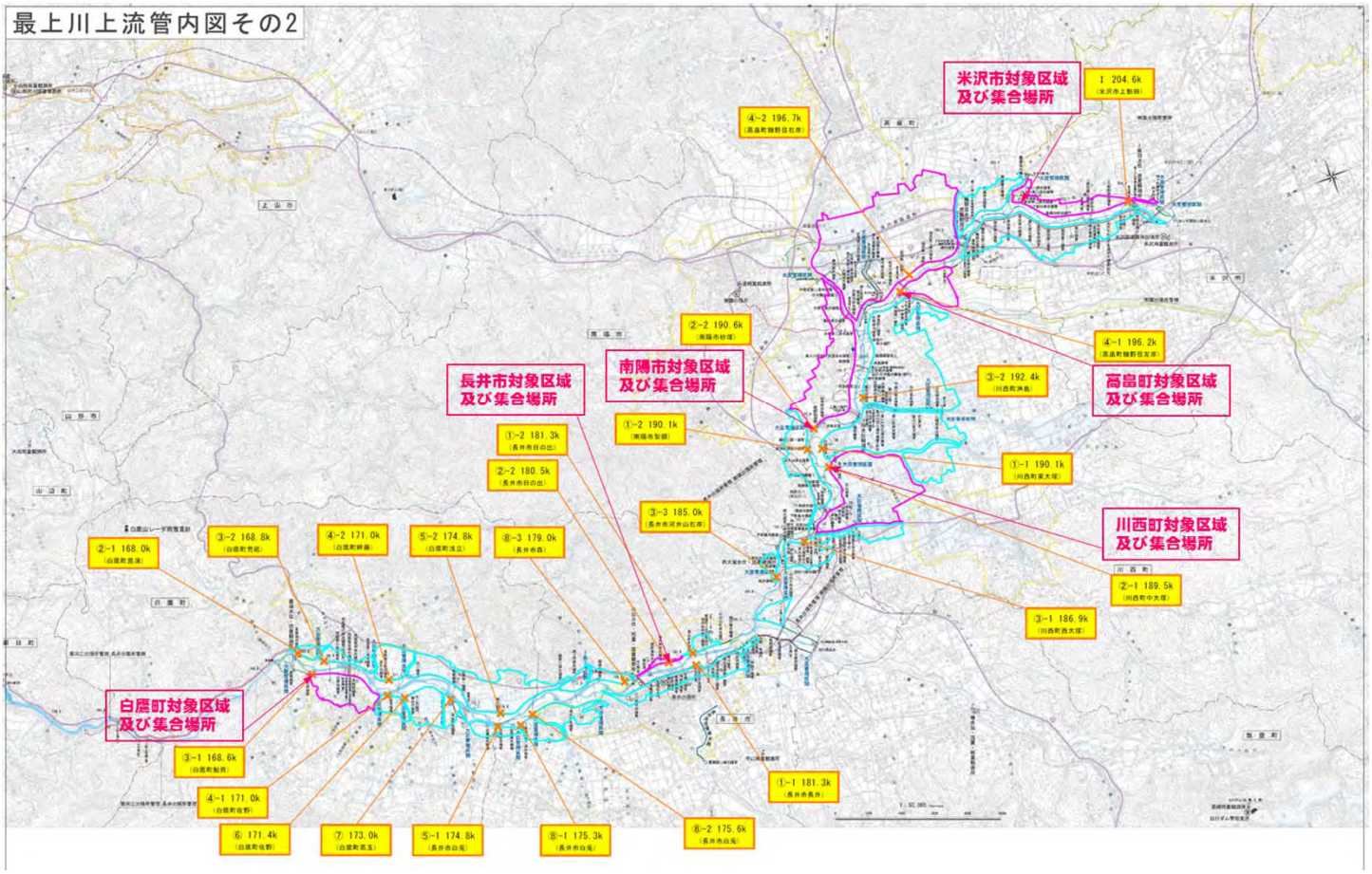

【山形市】 5月18日(水)　11:30～

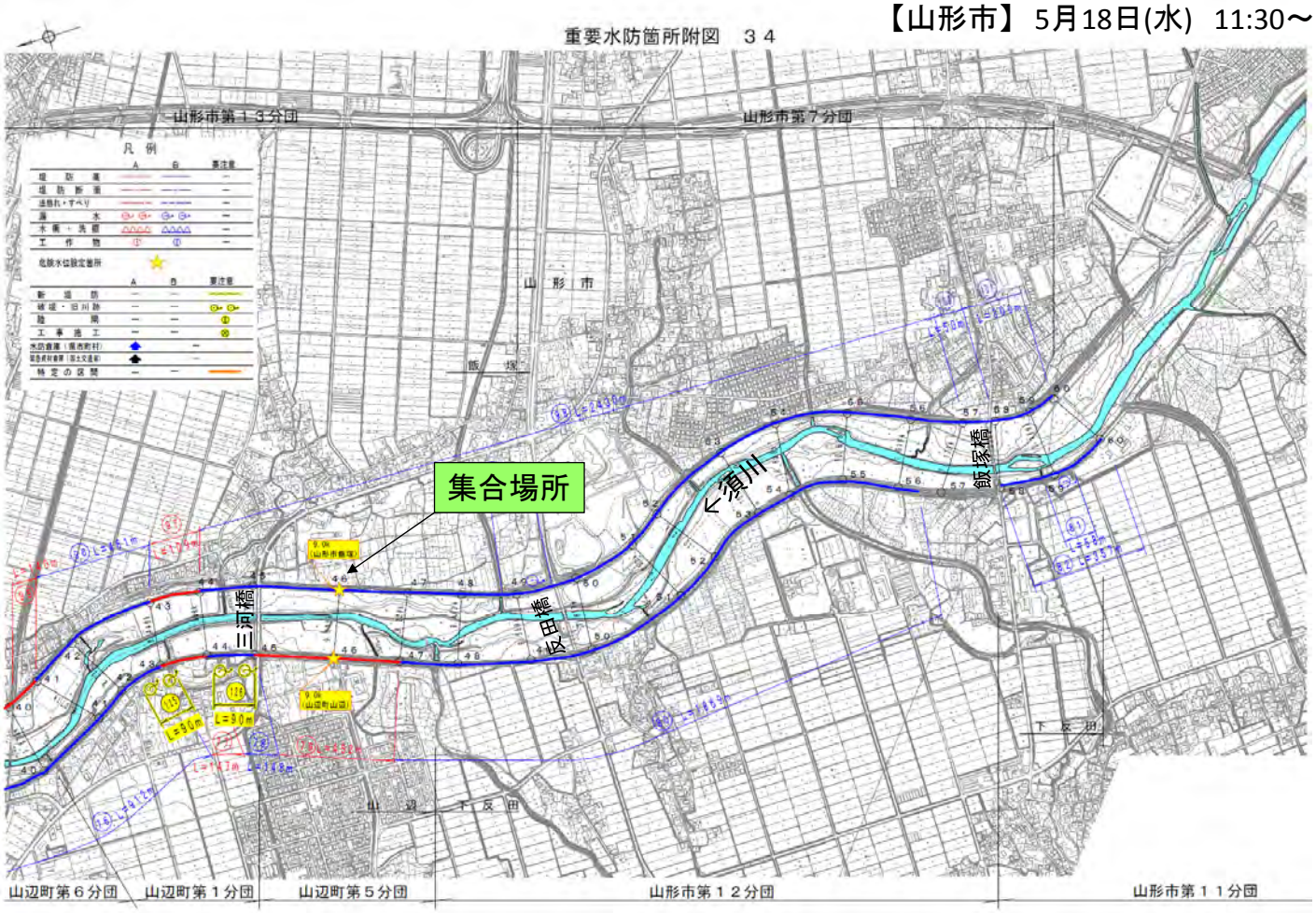

【山辺町】 5月18日(水)　14:00～

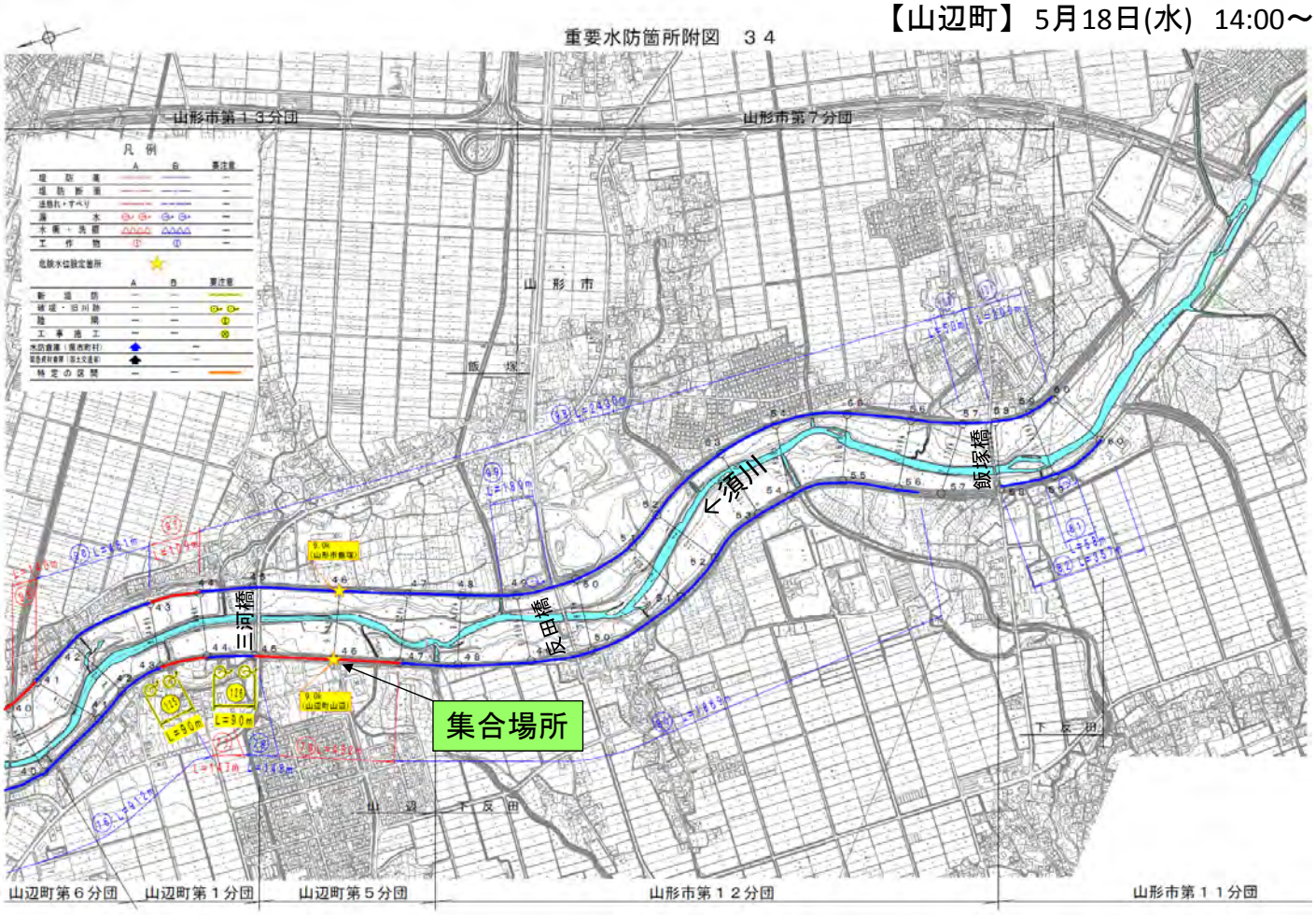

【中山町】 5月18日(水)　15:30～



【白鷹町】 5月19日(木)　10:00～

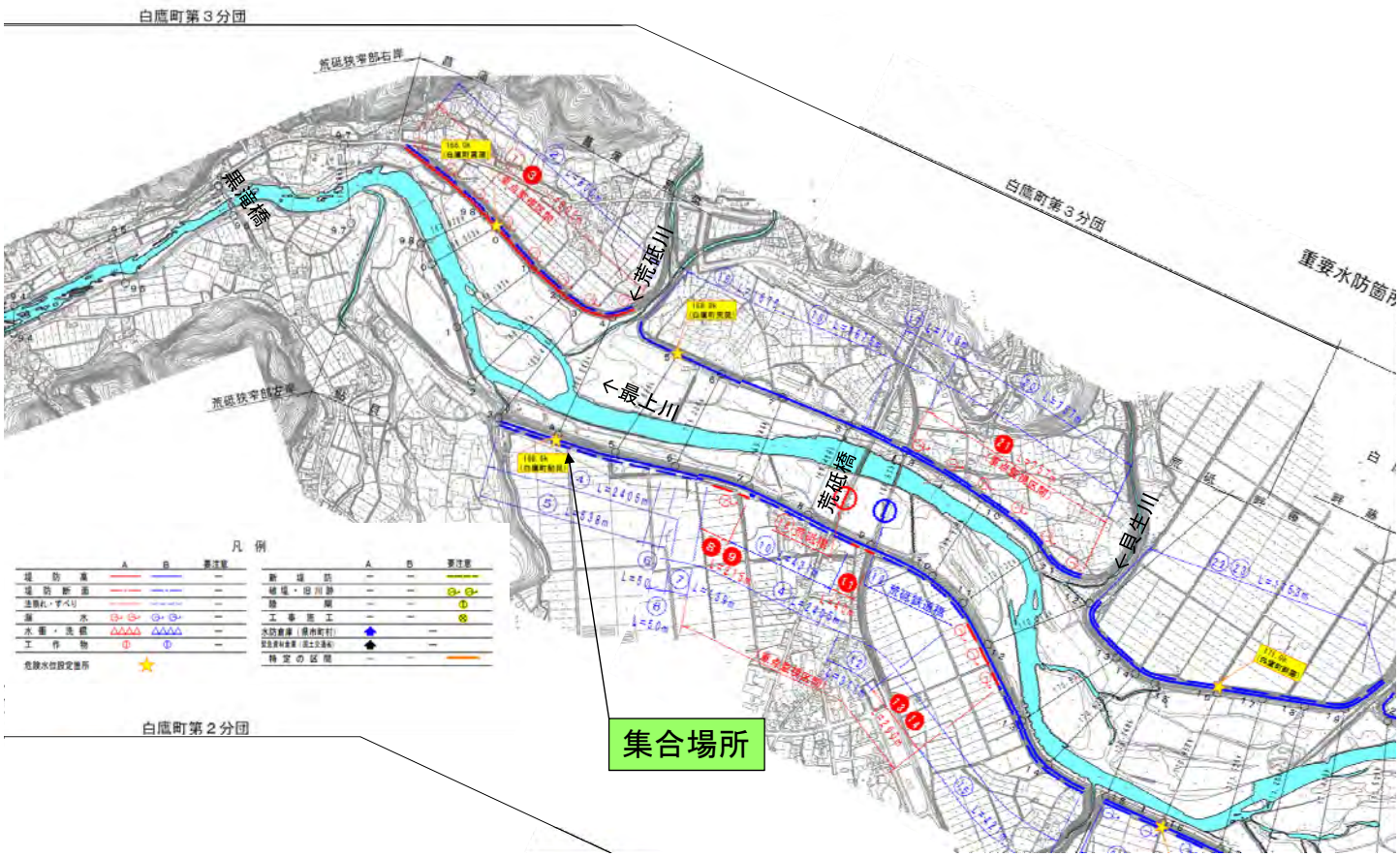

【長井市】 5月19日(木)　11:30～

重要水防箇所附図　２２

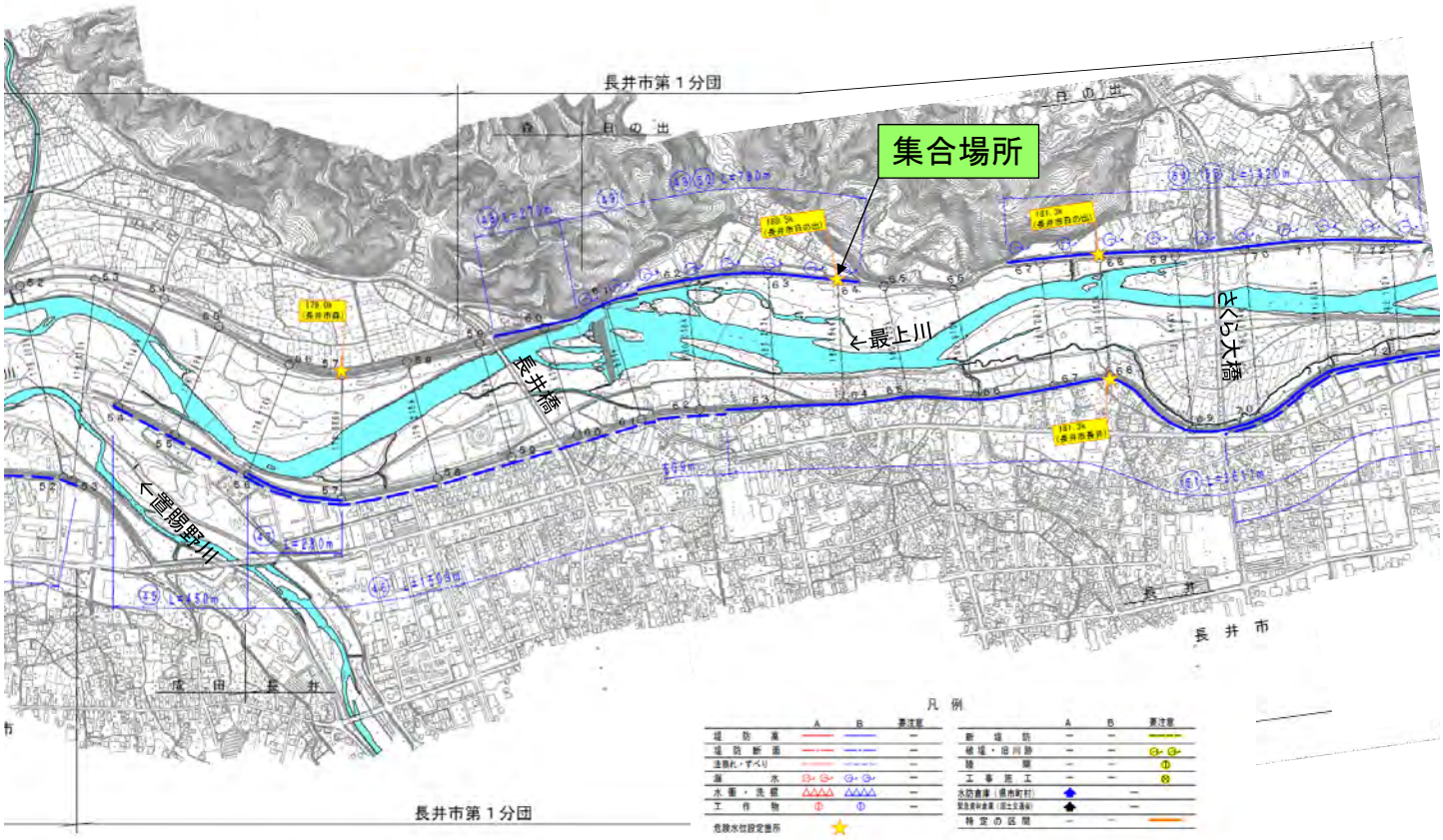

【東根市】 5月19日(木)　15:30～

重要水防箇所附図　６



【村山市】 5月20日(金)　10:00～

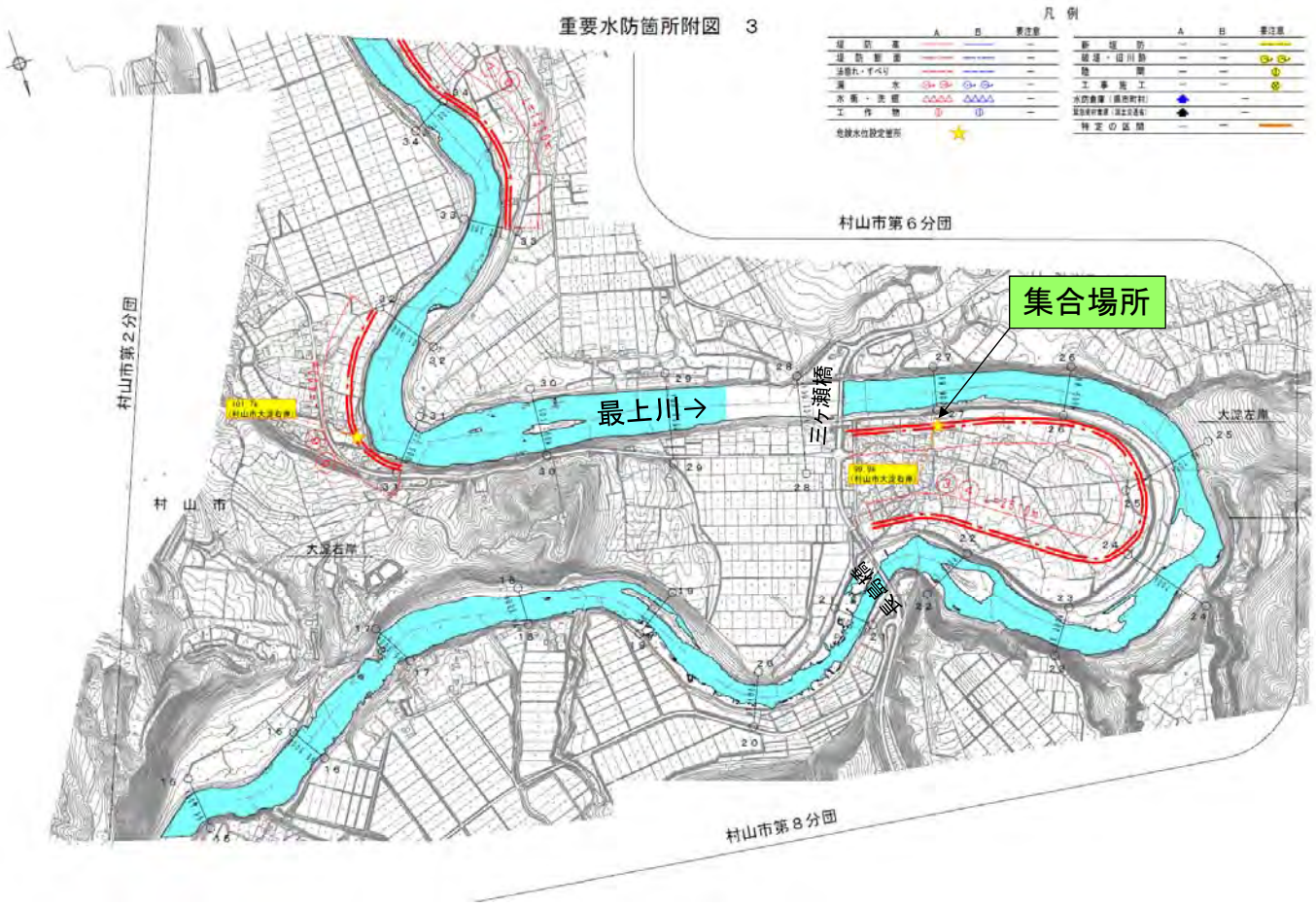

【河北町】 5月20日(金)　11:30～



【寒河江市】 5月24日(火)　10:00～

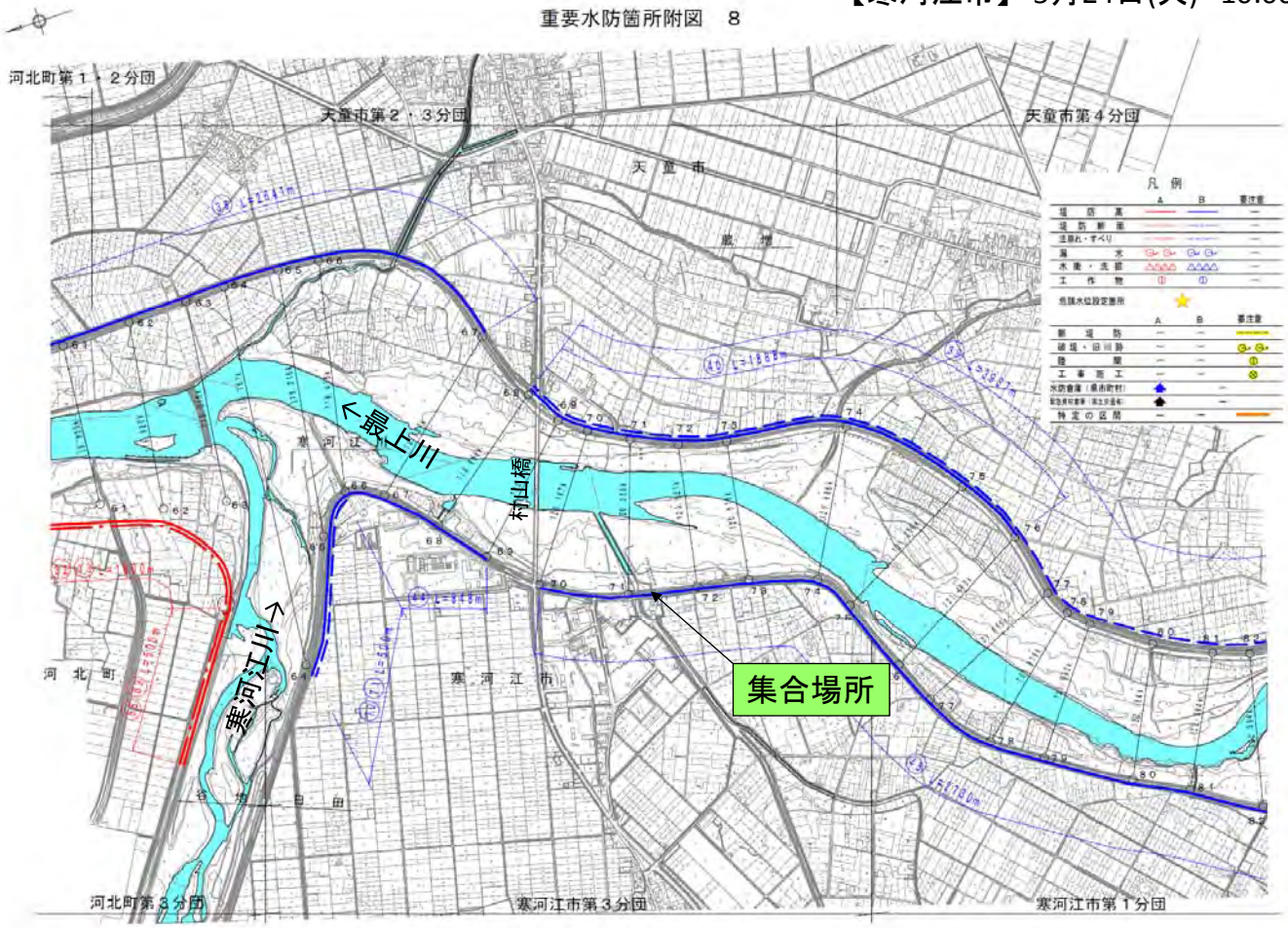

【大江町】 5月24日(火)　11:30～

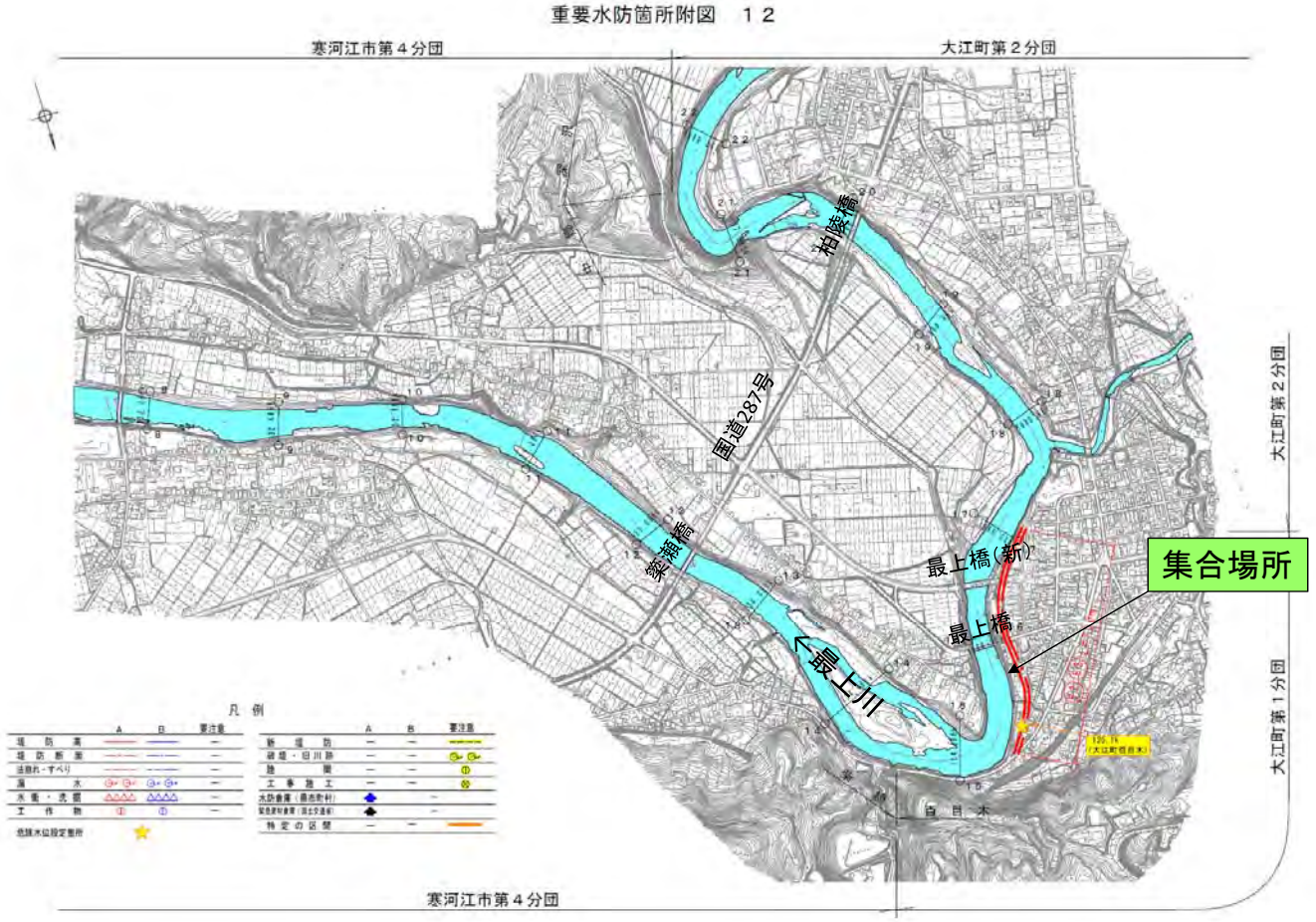

【高畠町】 5月25日(水)　11:30～

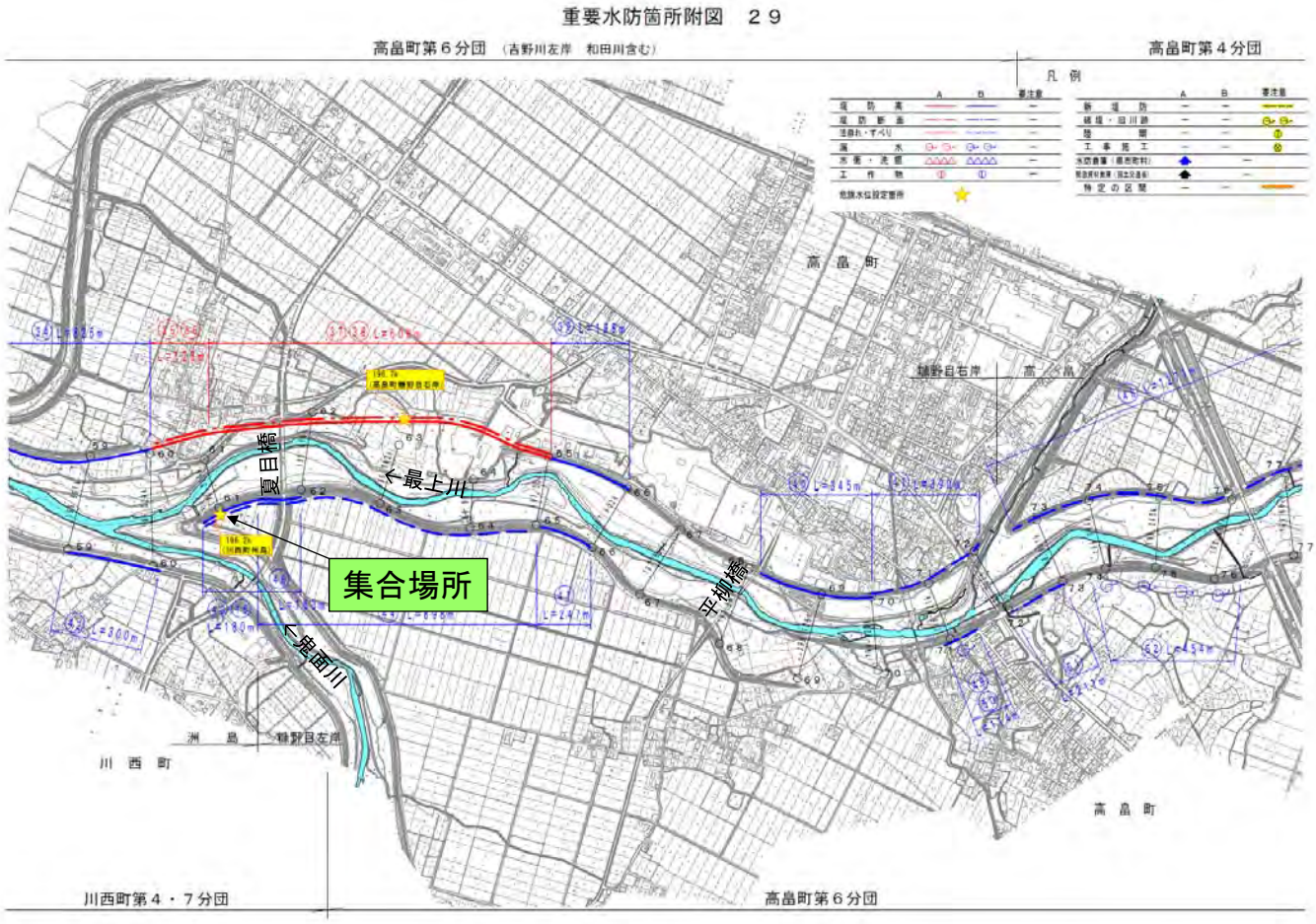

【南陽市】 5月25日(水)　14:00～

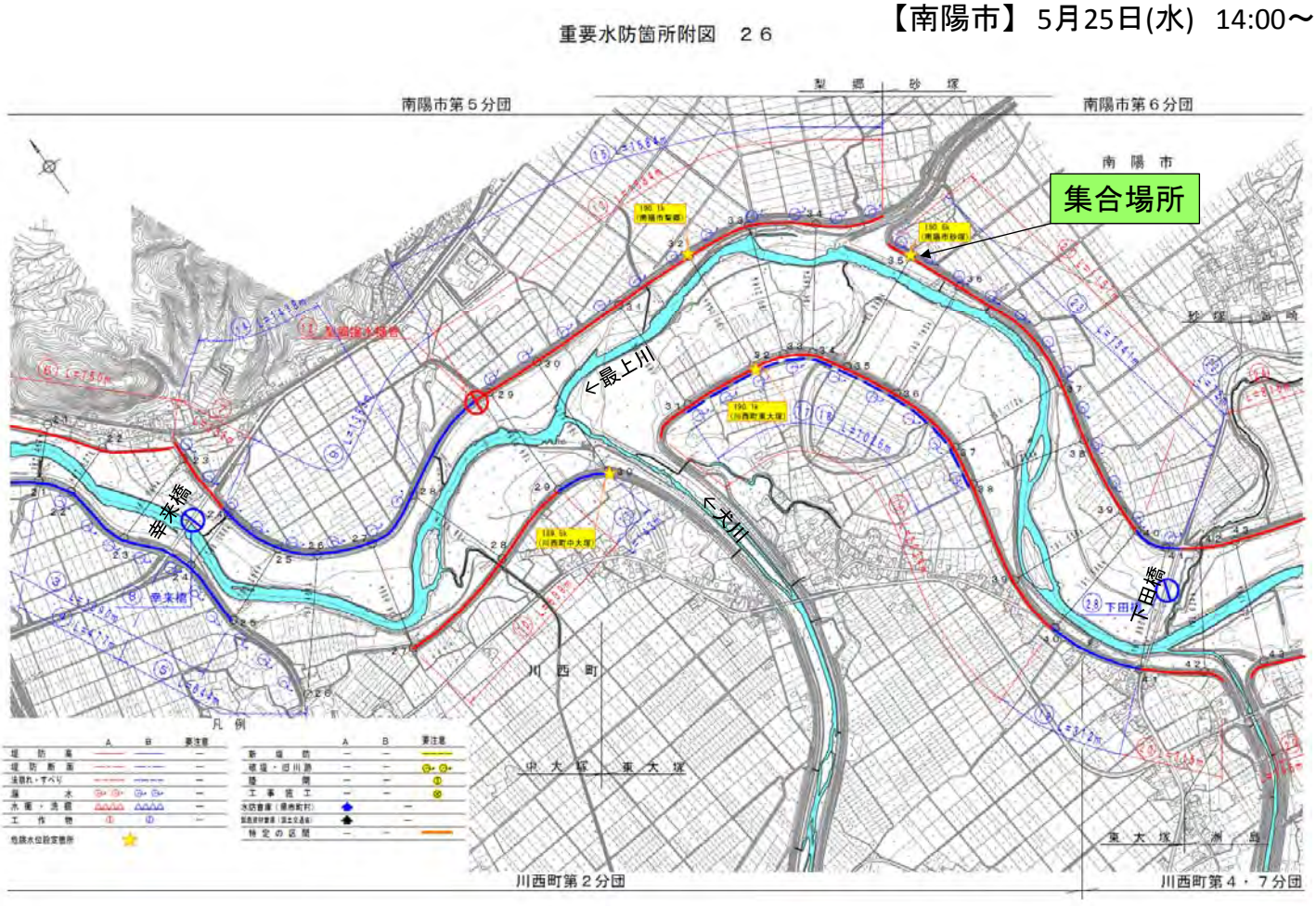

【川西町】 5月25日(水)　15:30～

重要水防箇所附図　２６

