国土交通省　東北地方整備局
青森河川国道事務所
Aomori office of river & National highway

記者発表
Press Release

平成２８年４月２７日
青森河川国道事務所

～「道の駅」で無料公衆無線LANの提供を行っています～

現在「道の駅」は、「通過する道路利用者へのサービス提供の場」から、今では「道の駅」自体が目的地化され、多くの方々が訪れるスポットとなっています。

青森県内の「道の駅」では、多くの利用者の方々が、手軽に各種情報を得られるよう、県内７箇所（別紙）の「道の駅」で新たに無料公衆無線LANの提供を開始していますのでお知らせします。

・東北「道の駅」道路情報提供システム（別紙）も提供を開始していますので、あわせてお知らせします。
・インバウンド（訪日外国人旅行者）にも対応可能となっています。
・無線LANが提供されたことで、例えば、新幹線七戸十和田駅に近い「道の駅」しちのへでは無線LANにより、動画をスピーディーにダウンロード。移動中の新幹線内で鑑賞するといった、地域性を活かした「道の駅」ならではの使われ方が考えられます。

東北「道の駅」道路情報提供システムは以下のＵＲＬでもご覧になれます。
http://www.thr.mlit.go.jp/aomori/road/michi-no-eki/aomori/index.html

≪記者発表先：青森県県政記者会、建設関係専門紙、津軽新報社≫

問い合わせ先

国土交通省東北地方整備局青森河川国道事務所
青森市中央三丁目20－38　　電話017－734－4521(代表)
副所長（道路担当）　高橋秀典（たかはしひでのり）（内線205）
道路保全課長　　矢口　晋（やぐち　すすむ）（内線491）

「道の駅SPOT（スポット）」ご利用案内

「道の駅情報」や「道路交通情報」へ公衆無線LANから無料でアクセスできます！

オススメ！

接続方法は下記の2通りから選べます

QRコードから接続

①「設定」画面からWi-Fiをオンにする



②SSID 「MICHI-NO-EKI 1」を選択



③パスワード欄に**道の駅に表示してあるパスワード**を入力。



④**道の駅に表示してあるQRコード**を読み取る

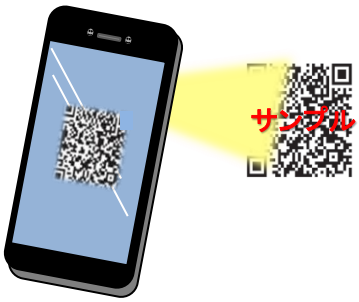

⑤接続が完了

モバイルPC等から接続

①「設定」画面からWi-Fiをオンにする



②SSID 「MICHI-NO-EKI 1」を選択



③パスワード欄に**道の駅に表示してあるパスワード**を入力。



④ブラウザを起動し、**道の駅に表示してあるURL**を入力。

⑤接続が完了



地域の交通情報や天気、観光情報など情報が満載！

「道の駅」ホームページQRコード

Wi-Fi接続後は、各自機器（スマートフォン、タブレット等）より、GoogleやYahoo等の検索サイトもご利用可能です。

「道の駅SPOT（スポット）」



道の駅SPOTでは、「道の駅」周辺の「交通情報」「気象・災害情報」など様々な情報にアクセス可能です

TOP画面

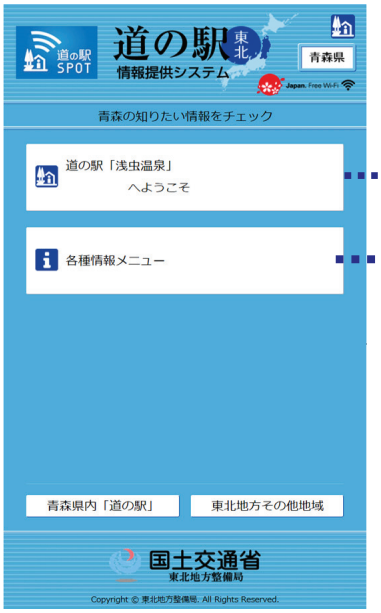

現在地「道の駅」のホームページに即アクセス！
イベント情報満載！

現在地「道の駅」ＨＰ



「道の駅」情報

各種情報メニュー



気象・災害情報（例）



道路交通情報（例）





防災情報（例）



東北「道の駅」情報（例）



その他、地域情報（例）



別　紙

無料公衆無線LANの提供を新たに開始している「道の駅」位置図

1	しちのへ
2	はしかみ
3	ひろさき
4	さんのへ
5	なみおか
6	浅虫温泉
7	いかりがせき

