記者発表資料

山形県内東北地方整備局関係
平成２８年度事業概要

平成２８年４月１日

国土交通省 東北地方整備局
山形県内の４事務所

記者発表先：山形県政記者クラブ、米沢記者倶楽部、新庄新聞放送記者会
酒田記者クラブ、鶴岡記者会、山形建設業界専門紙

－ 問い合わせ先 －

国土交通省　東北地方整備局

山形河川国道事務所	ＴＥＬ（０２３）６８８－８４２１（代）
河川関係 ： 副所長（河川担当）	水越（みずこし）　崇（たかし）（内線２０４）
道路関係 ： 調査第二課長	舟波（ふなみ）　昭一（しょういち）（内線４５１）
酒田河川国道事務所	ＴＥＬ（０２３４）２７－３３３１（代）
河川関係 ： 調査第一課長	川口（かわぐち）　滋（しげる）（内線３５１）
道路関係 ： 副所長（道路担当）	藤原（ふじわら）　久（ひさし）（内線２０５）
新庄河川事務所	ＴＥＬ（０２３３）２２－０２５１（代）
副所長（技術）	佐藤（さとう）　要（かなめ）（内線２０４）
酒田港湾事務所	ＴＥＬ（０２３４）３３－６３１１（代）
副所長（技術）	及川（おいかわ）　修一（しゅういち）（内線３６）
工務課長	田澤（たざわ）　稔幸（としゆき）（内線４０）

目　　次

１．山形県内平成２８年度当初予算のポイント　・・・　　１

２．山形県内事業費総括表　・・・・・・・・・・・・・　　１

資料編

１．山形河川国道事務所関係　・・・・・・・・・・・・・　３

２．酒田河川国道事務所関係　・・・・・・・・・・・・・１６

３．新庄河川事務所関係　・・・・・・・・・・・・・・・２６

４．酒田港湾事務所関係　・・・・・・・・・・・・・・・３４

※なお、各事業に対する質問は、担当事務所の問い合わせ先へお願いします。

１．山形県内平成２８年度当初予算のポイント

〇大規模災害に備えた、道路ネットワークの確保や橋梁の耐震対策、道路の防災対策等の緊急輸送道路の強化を推進します。

〇水害・土砂災害に対し、ハード・ソフト一体となった予防的対策等の地域における災害防止対策を実施します。

〇道路、河川、砂防、港湾施設の点検・修繕・更新等の老朽化対策を推進します。

〇道路、河川、砂防、港湾施設による地域・拠点、連携確保や、賑わいの創出など、地域の活性化・観光振興に資する取り組みを推進します。

２．山形県内事業費総括表

（単位：百万円）

区分	平成28年度 当初予算 （Ａ）	平成27年度 当初予算 （Ｂ）	増減 （Ａ－Ｂ）	倍率 （Ａ／Ｂ）
河川事業	2,615	3,020	△ 405	0.87
道路事業	29,459	29,297	162	1.01
砂防事業	4,182	4,094	88	1.02
港湾事業	1,910	2,000	△ 90	0.96
合計	38,166	38,411	△ 245	0.99

※本総括表は、県内４事務所（山形河川国道、酒田河川国道、新庄河川、酒田港湾）の各事業費の合計を計上したものです。
※事務所毎の事業費につきましては、資料編の各事務所の事業概要に掲載しております。
※業務取扱費を除く金額（工事関係費）を記載しております。
※維持修繕関係事業費を除く金額を記載しております。

資 料 編

平成28年度

山形河川国道事務所事業概要

平成28年4月1日

国土交通省 東北地方整備局
山 形 河 川 国 道 事 務 所

問い合わせ先

国土交通省東北地方整備局 山形河川国道事務所

河川関係：副所長(河川担当) 水越(みずこし) 崇(たかし) （内線２０４）

道路関係：調査第二課長 舟波(ふなみ) 昭一(しょういち) （内線４５１）

〒990－9580 山形市成沢西四丁目3番55号

TEL(023)688－8421(代)

１．平成２８年度の予算概要

（百万円）

区分	平成 28 年度 当初予算 （Ａ）	平成 27 年度 当初予算 （Ｂ）	増減 （Ａ－Ｂ）	倍率 （Ａ／Ｂ）
河川事業	１，４３８	１，６２５	△１８７	０．８８
道路事業	２１，２８８	２０，６１９	６６９	１．０３
合計	２２，７２６	２２，２４４	４８２	１．０２

※業務取扱費を除く金額（工事関係費）を記載しております。
※維持修繕関係事業費を除く金額を記載しております。

２．平成２８年度の全体概要

○　山形河川国道事務所では、一級河川最上川及び一般国道５路線の整備や管理を通じて、県内の産業振興に欠かせない交通基盤の構築、県民生活の安全・安心の確保に取り組みます。

○　平成２８年度の総工事関係費（業務取扱費は除く）は、約２２７億円で、うち河川事業の工事関係費は約１４億円、道路事業の工事関係費は約２１３億円です。

○　河川事業では、安全で安心できる地域づくりのため、次の事業等を推進します。

・最上川上流　河川改修事業（吉野川地区）　（南陽市・高畠町）　【完成】
・最上川上流　河川改修事業（長島地区）　（村山市）　【継続】
・最上川上流　河川改修事業（須川飯塚地区）　【完成】
・最上川上流　須川かわまちづくり　（山形市）　【完成】

○　道路事業では、安全で円滑な交通を確保するため、次の事業等を推進します。

・東北中央自動車道　福島～米沢　（福島県福島市～米沢市）　【継続】
・東北中央自動車道　東根～尾花沢　（東根市～尾花沢市）　【継続】
・国道 13 号　新庄金山道路　（新庄市～金山町）　【継続】
・国道 13 号　泉田道路　（新庄市）　【継続】
・国道 47 号　新庄古口道路　（新庄市～戸沢村）　【継続】
・国道 47 号　高屋道路　（戸沢村）　【継続】
・国道 112 号　霞城改良　（山形市）　【継続】
・国道 113 号　山形 113 号交差点改良等（南陽歩道整備）　（南陽市）　【継続】

３．主要事業箇所別調書

山形河川国道事務所における事業一覧

※業務取扱費を除く金額（工事関係費）を記載。

事業区分	事業名（市町村名）	H28 工事関係費（百万円）	H28 進捗状況	完成・開通目標年度	H28 事業内容	資料
河川	最上川上流　河川改修事業（吉野川地区）（南陽市・東置賜郡高畠町）	1,337	完成	H28	河道掘削工事	P8
	最上川上流　河川改修事業（長島地区）（村山市）		継続	H29	築堤工事・用地補償	P8
	最上川上流　河川改修事業（須川飯塚地区）（山形市）		完成	H28	附帯工事（旧橋撤去）、築堤・護岸工事、河道掘削工事	P9
	最上川上流　河川改修事業（皿沼地区）（寒河江市・東村山郡中山町 ）		継続	H29	浸透対策工事	P9
	最上川上流　河川改修事業（砂塚地区）（南陽市）		新規	H28	裏法尻補強工事	P10
	最上川上流　須川かわまちづくり（山形市）	53	完成	H28	低水護岸工事、管理用通路	P11
道路	東北中央自動車道（福島～米沢）（福島県福島市～山形県米沢市）	2,775	継続	H29 全線	調査設計、トンネル工事、改良工事、舗装工事、道路付属物工事	P12
	東北中央自動車道（米沢～米沢北）（米沢市）	3,600	継続	H29 全線	調査設計、支障移転補償、改良工事、橋梁工事、道路付属物工事	
	東北中央自動車道（東根～尾花沢）（東根市～尾花沢市）	6,742	継続	H29 部分	調査設計、用地補償、改良工事、橋梁工事、舗装工事	P12
	国道１３号　泉田道路（新庄市）	880	継続	―	調査設計、用地補償、改良工事	P13
	国道１３号　新庄金山 道路（新庄市～最上郡金山町）	100	継続	―	調査設計	
	国道４７号　新庄古口 道路（新庄市～最上郡戸沢村）	2,015	継続	H29 一部	調査設計、支障移転補償、改良工事、橋梁工事	P13
	国道４７号　高屋道路（最上郡戸沢村）	1,720	継続	―	調査設計、用地補償、トンネル工事	P14
	国道１１３号　梨郷道路（長井市～南陽市）	1,023	継続	―	調査設計、用地補償、改良工事	
	国道１１２号　霞城改良（山形市）	1,191	継続	H31	調査設計、用地補償、改良工事、橋梁工事	P14

次ページへ続く

前ページからの続き

※業務取扱費を除く金額（工事関係費）を記載。

事業区分	事業名（市町村名）	H28 工事関係費（百万円）	H28 進捗状況	完成・開通目標年度	H28 事業内容	資料
道路	国道１３号　山形１３号交差点改良等（糠野目歩道整備）　（東置賜郡高畠町 ）	27	継続	―	用地補償	
	国道１３号　山形１３号交差点改良等（椚塚 歩道整備）　（南陽市）	342	完成	H28	調査設計、用地補償、改良工事	
	国道１３号　山形１３号交差点改良等（金生南 交差点改良）　（上山市）	15	新規	―	調査設計	P15
	国道１３号　山形１３号交差点改良等（舟形歩道整備）　（最上郡舟形町）	6	継続	―	調査設計	
	国道４７号　山形４７号交差点改良等（豊田交差点改良）　（最上郡最上町）	33	完成	H28	改良工事	
	国道４７号　山形４７号交差点改良等（若宮歩道整備）　（最上郡最上町）	12	継続	―	調査設計	
	国道４７号　山形４７号交差点改良等（古口事故対策）　（最上郡戸沢村）	9	継続	―	調査設計	
	国道４８号　山形４８号交差点改良等（新田歩道整備）　（東根市）	42	継続	―	調査設計、用地補償	
	国道４８号　山形４８号交差点改良等（山口歩道整備）　（天童市）	21	継続	―	調査設計	
	国道１１２号　山形１１２号交差点改良等（桜田東 歩道整備）　（山形市）	78	継続	―	調査設計、用地補償	
	国道１１２号　山形１１２号交差点改良等（元木一丁目交差点改良）　（山形市）	36	継続	―	調査設計、用地補償	
	国道１１２号　山形１１２号交差点改良等（七日町自転車道整備）　（山形市）	69	継続	―	調査設計、工事	
	国道１１２号　山形１１２号交差点改良等（下条 歩道整備）　（山形市）	51	継続	―	調査設計、用地補償	
	国道１１２号　山形１１２号交差点改良等（下条 交差点改良）　（山形市）	204	継続	―	調査設計、用地補償	
	国道１１３号　山形１１３号交差点改良等（小国歩道整備）　（西置賜郡小国町）	18	継続	―	調査設計	
	国道１１３号　山形１１３号交差点改良等（飯豊歩道整備）　（西置賜郡飯豊町）	12	継続	―	調査設計	
	国道１１３号　山形１１３号交差点改良等（南陽歩道整備）　（南陽市）	222	継続	―	調査設計、用地補償	
	国道１１２号　山形１１２号電線共同溝（飯田西地区）　（山形市）	45	完成	H28	路面復旧工事	P15

4. 主要事業位置図

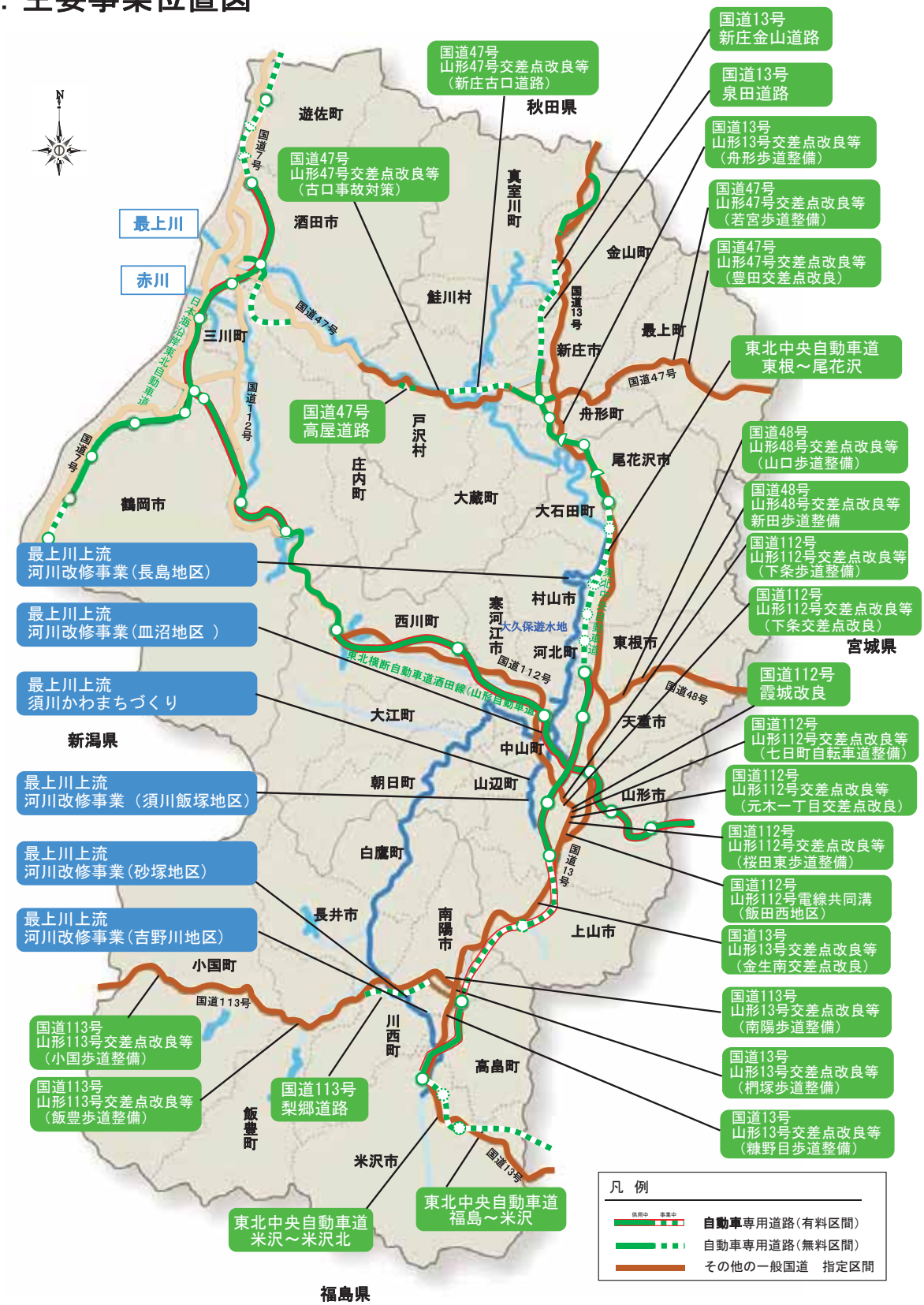
国道13号
新庄金山道路
国道13号
泉田道路
国道13号
山形13号交差点改良等
（舟形歩道整備）
国道47号
山形47号交差点改良等
（若宮歩道整備）
国道47号
山形47号交差点改良等
（豊田交差点改良）
東北中央自動車道
東根～尾花沢
国道48号
山形48号交差点改良等
（山口歩道整備）
国道48号
山形48号交差点改良等
新田歩道整備
国道112号
山形112号交差点改良等
（下条歩道整備）
国道112号
山形112号交差点改良等
（下条交差点改良）
国道112号
霞城改良
国道112号
山形112号交差点改良等
（七日町自転車道整備）
国道112号
山形112号交差点改良等
（元木一丁目交差点改良）
国道112号
山形112号交差点改良等
（桜田東歩道整備）
国道112号
山形112号電線共同溝
（飯田西地区）
国道13号
山形13号交差点改良等
（金生南交差点改良）
国道113号
山形13号交差点改良等
（南陽歩道整備）
国道13号
山形13号交差点改良等
（椚塚歩道整備）
国道13号
山形13号交差点改良等
（糠野目歩道整備）
国道47号
山形47号交差点改良等
（新庄古口道路）
国道47号
山形47号交差点改良等
（古口事故対策）
国道47号
高屋道路
国道113号
梨郷道路
東北中央自動車道
福島～米沢
東北中央自動車道
米沢～米沢北
最上川上流
河川改修事業（長島地区）
最上川上流
河川改修事業（皿沼地区 ）
最上川上流
須川かわまちづくり
最上川上流
河川改修事業（須川飯塚地区）
最上川上流
河川改修事業（砂塚地区）
最上川上流
河川改修事業（吉野川地区）
国道113号
山形113号交差点改良等
（小国歩道整備）
国道113号
山形113号交差点改良等
（飯豊歩道整備）
最上川
赤川
遊佐町
酒田市
三川町
鶴岡市
庄内町
戸沢村
鮭川村
真室川町
金山町
新庄市
最上町
舟形町
尾花沢市
大蔵町
大石田町
村山市
寒河江市
西川町
河北町
東根市
天童市
中山町
大江町
朝日町
山辺町
山形市
白鷹町
長井市
南陽市
上山市
小国町
川西町
高畠町
飯豊町
米沢市
秋田県
宮城県
新潟県
福島県
大久保遊水地
凡 例
自動車専用道路（有料区間）
自動車専用道路（無料区間）
その他の一般国道　指定区間

最上川上流　河川改修事業（吉野川地区）

H28：1,337百万円 ※
完成予定：H28

完成	山形県南陽市・東置賜郡高畠町	河川	直轄

※上記の事業費は、当該河川全体の事業費（工事諸費を除く）を記載

山形県南陽市では、平成25年7月洪水と平成26年7月洪水により2年連続で甚大な被害が生じました。早期の浸水被害解消に向けて、山形県が実施する河川災害復旧等関連緊急事業と連携して国土交通省が下流の国管理区間の河道掘削を実施し、吉野川流域の浸水被害を軽減します。
平成28年度は河道掘削を実施し、当該地区の事業を完成します。

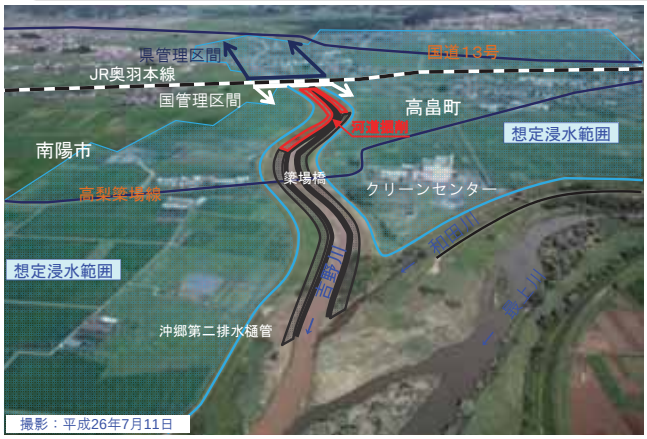

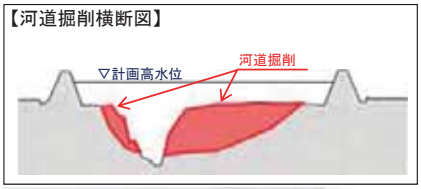



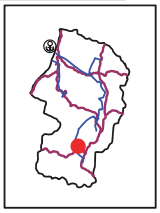

最上川上流　河川改修事業（長島地区）

H28：1,337百万円 ※
完成予定：H29

継続	山形県村山市	河川	直轄

※上記の事業費は、当該河川全体の事業費（工事諸費を除く）を記載

長島地区では、平成25年7月洪水で家屋浸水が発生したことから、堤防を整備し、治水安全度の向上を図ります。
平成28年度は堤防整備を実施します。

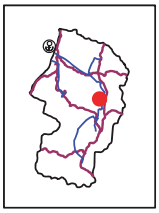







平成25年7月19日　洪水状況

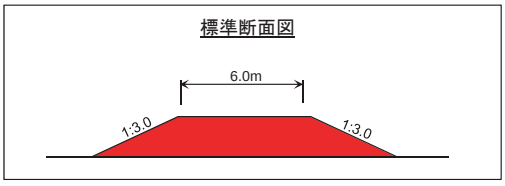

最上川上流　河川改修事業（須川 飯塚地区）

H28：1,337百万円 ※
完成予定：H28

完成	山形県山形市	河川	直轄

※上記の事業費は、当該河川全体の事業費（工事諸費を除く）を記載

飯塚橋は、洪水時に流下阻害となるため、平成24年度から山形県との合併施工により橋梁の架け替えを行っています。
平成28年度は旧橋撤去、河道掘削を実施します。



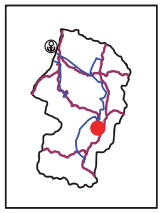

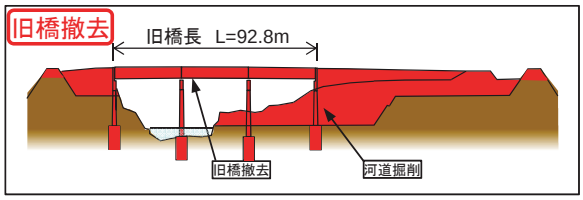



最上川上流　河川改修事業（皿沼地区）

H28：1,337百万円 ※
完成予定：H29

継続	山形県寒河江市・東村山郡中山町	河川	直轄

※上記の事業費は、当該河川全体の事業費（工事諸費を除く）を記載

皿沼地区では、平成27年9月関東・東北豪雨を受け策定した「水防災意識社会再構築ビジョン」の取組の一環として、堤防の安全性が低いと判断された箇所に対して緊急対策を実施、堤防機能を確保するために浸透対策を実施しています。
平成28年度は堤防護岸等による浸透対策を実施します。



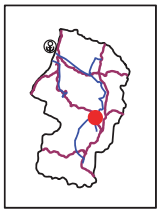

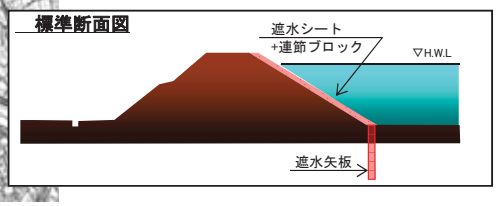

最上川上流　河川改修事業（砂塚地区）

H28：1,337百万円 ※
完成予定：H28

新規	山形県南陽市	河川	直轄

※上記の事業費は、当該河川全体の事業費（工事諸費を除く）を記載

砂塚地区では、平成27年9月関東・東北豪雨を受け策定した「水防災意識社会再構築ビジョン」の取組の一環として、緊急的に堤防構造を工夫する対策を実施し、早期に被害軽減を図ります。
平成28年度は裏法尻補強工事を実施します。

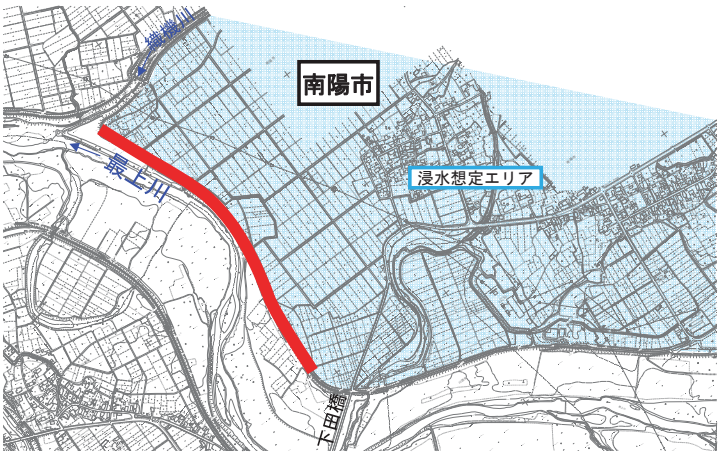

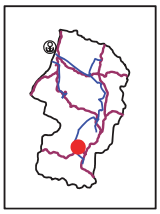

標準断面図

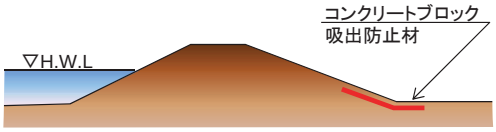

最上川（もがみがわ）　須川（すかわ）かわまちづくり

H28：53百万円 ※
完成予定：H28

完成	山形県山形市（やまがたし）	河川	直轄

※上記の事業費は、当該河川全体の事業費（工事諸費を除く）を記載

山形市を流れる須川において、地域交流、健康増進の場として、パークゴルフ場等の基盤となる高水敷整正やサイクリングにも利用できる管理用通路等を実施します。
平成28年度は管理用通路等の整備を実施し、当該地区の事業を完成させます。

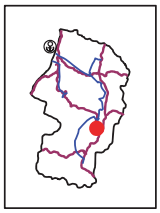




▲高水敷利用状況（パークゴルフ）


▲管理用通路の利活用イメージ

東北中央自動車道　福島～米沢

H28：2,775百万円
開通予定：H28、H29

継続	福島県福島市～山形県米沢市	道路	直轄

東北中央自動車道は、福島県相馬市から秋田県横手市間に計画されている延長約270kmの高速自動車国道です。
福島～米沢間は、東北中央自動車道の一部を構成し、国道13号の事前通行規制区間や豪雪災害による道路寸断に対する代替性を確保することを目的とした、高規格幹線道路ネットワークを形成する自動車専用道路です。

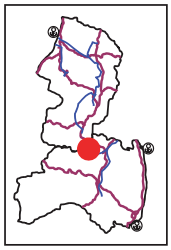

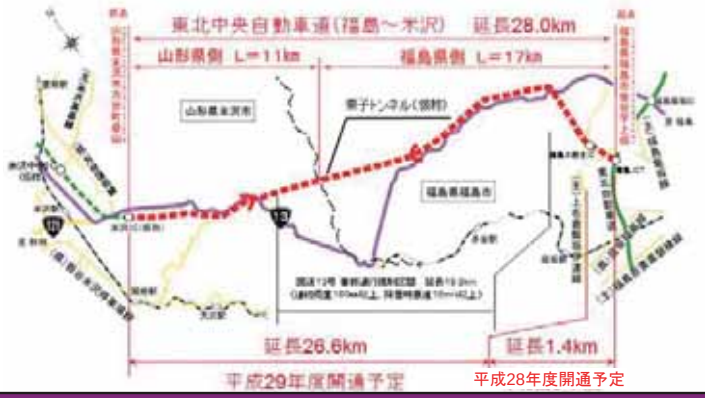



▲国道13号　H14.7.11　土砂崩落
（事前通行規制実施中に被災）

平成28年度予算の充当により、トンネル工事、改良工事、舗装工事、道路付属物工事を推進し、早期開通に向けて着実な事業進捗を図ります。

東北中央自動車道　東根～尾花沢

H28：6,742百万円
開通予定：H29部分

継続	山形県東根市～尾花沢市	道路	直轄

東北中央自動車道は、福島県相馬市から秋田県横手市間に計画されている延長約270kmの高速自動車国道です。
東根～尾花沢間は、東北中央自動車道の一部を構成し、高規格幹線道路ネットワークを形成するとともに、産業、経済、文化の広域的な交流・連携の促進はもとより、緊急時における代替および迂回等のネットワーク機能の強化を目的とする道路です。

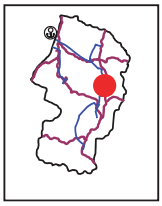





▲国道13号尾花沢市内の交通障害状況
（スタック車両発生による）

平成28年度予算の充当により、改良工事、橋梁工事、舗装工事を推進し、早期開通に向けて着実な事業進捗を図ります。

国道13号　泉田道路

H28：880百万円
開通予定：ー

継続	山形県新庄市	道路	直轄

国道13号　泉田道路は、新庄市内の交通混雑緩和、救急医療施設への速達性を目的とした道路です。
また、新庄北道路と接続することで、高規格幹線道路ネットワークを形成するとともに、産業、経済、文化の広域的な交流・連携の促進はもとより、緊急時における代替及び迂回等のネットワーク機能の強化が図られます。

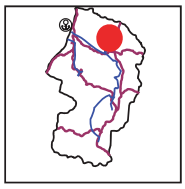





▲国道13号新庄市内の交通混雑状況

平成28年度予算の充当により、改良工事を推進し、早期開通に向けて着実な事業進捗を図ります。

国道47号　新庄古口道路

H28：2,015百万円
開通予定：H29一部

継続	山形県新庄市～最上郡戸沢村	道路	直轄

国道47号　新庄古口道路は、新庄酒田道路の一部を構成し、国道47号の新庄市内の交通混雑の緩和、新庄市、戸沢村の事前通行規制区間の解消を目的とする道路です。

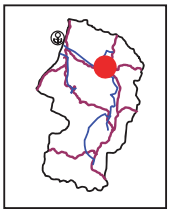





▲国道47号新庄市本合海地区の被災状況

平成28年度予算の充当により、改良工事、橋梁工事を推進を推進し、早期開通に向けて着実な事業進捗を図ります。

国道47号　高屋道路

H28：1,720百万円

開通予定：ー

継続	山形県最上郡戸沢村	道路	直轄

国道47号　高屋道路は、新庄酒田道路の一部を構成し、国道47号の戸沢村内の落石危険箇所等の回避を目的とする道路です。

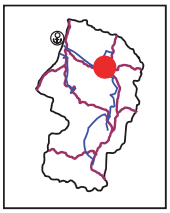

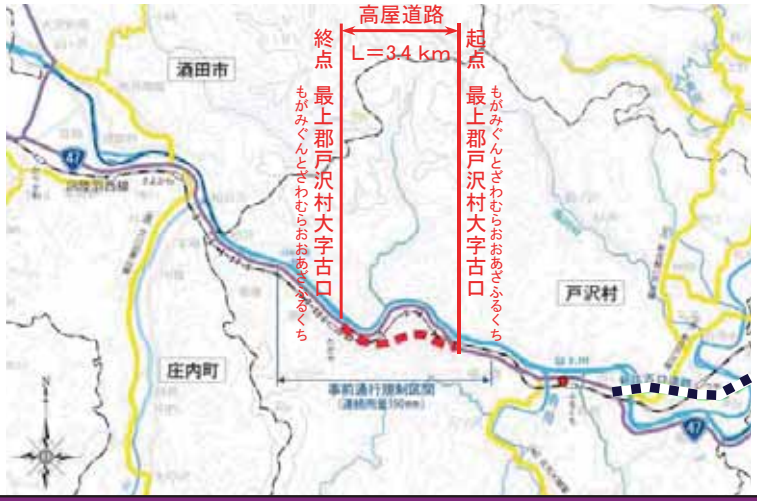



▲国道47号猪ノ鼻地区の被災状況

平成28年度予算の充当により、トンネル工事を推進し、早期開通に向けて着実な事業進捗を図ります。

国道112号　霞城改良

H28：1,191百万円

開通予定：H31

継続	山形県山形市	道路	直轄

国道112号　霞城改良は、山形市中心部の交通混雑緩和、交通事故の減少、狭小歩道幅員の解消を図ることを目的とした4車線拡幅事業です。







▲国道112号山形市内の交通混雑の状況



▲国道112号山形市内の通学の状況

平成28年度予算の充当により、改良工事、橋梁工事を推進し、早期開通に向けて着実な事業進捗を図ります。

国道13号　山形13号交差点改良等（金生南交差点改良）

H28：15百万円
完成予定：ー

新規	山形県上山市	道路	直轄

金生南交差点改良は、国道13号の事故が多発している交差点の改良を行うことで、交通事故の削減及び交通の円滑化を図るとともに、安全・安心な走行空間の確保を図るものです。

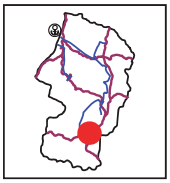

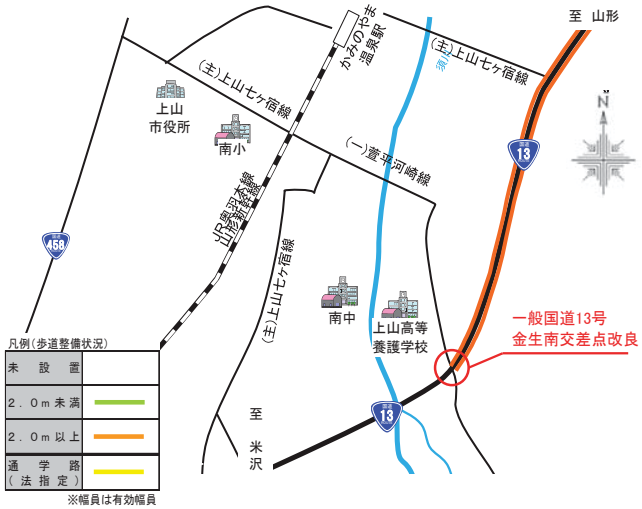



▲事故が多発している金生南交差点

交差点の改良により、事故の削減が期待されます。

国道112号　山形112号電線共同溝（飯田西地区）

H28：45百万円
完成予定：H28

完成	山形県山形市	道路	直轄

飯田西地区電線共同溝は、電線共同溝を整備し無電柱化を図ることにより、安全で快適な歩行空間を確保並びに震災時における緊急輸送路の確保するとともに、良好な都市景観の形成に向けたまちづくりを支援するものです。

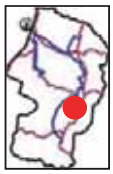





電線共同溝の整備により、都市防災を高め、二次被害を防ぎ、搬送及び避難経路を確保します。

平成28年度

酒田河川国道事務所事業概要

平成28年4月1日

国土交通省 東北地方整備局

酒 田 河 川 国 道 事 務 所

問い合わせ先

国土交通省東北地方整備局　酒田河川国道事務所

河川関係：調査第一課長　　川口（かわぐち）　滋（しげる）（内線３５１）

道路関係：副所長（道路担当）　藤原（ふじわら）　久（ひさし）（内線２０５）

〒998-0011　酒田市上安町一丁目2－1

TEL：０２３４－２７－３３３１（代表）

1. 平成28年度の予算概要

（単位:百万円）

区　分	平成28年度 当初予算 （A）	平成27年度 当初予算 （B）	対前年度 増減 （A－B）	伸び率 （A／B）
河川事業	628	814	△ 186	0.77
道路事業	8,171	8,678	△ 507	0.94
合　計	8,799	9,492	△ 693	0.93

※業務取扱費を除く金額（工事関係費）を記載しております。
※維持修繕関係事業費を除く金額を記載しております。

2. 平成28年度の全体概要

○　酒田河川国道事務所では、河川は一級河川最上川下流及び赤川、道路は日本海沿岸東北自動車道と一般国道７号・４７号・１１２号の３路線について、改修・改築・交通安全等事業や管理を通じて、県内の産業振興に欠かせない交通基盤の構築、県民生活の安全・安心の確保に取り組みます。

○　平成２８年度の総工事関係費（業務取扱費は除く）は約８８億円で、うち河川関係の工事関係費約６億円、道路関係の工事関係費は約８２億円です。

○　河川事業では、安全で安心できる地域づくりのため、次の事業等を推進します。

●最上川下流河川改修事業（庄内町）　【継続】
●赤川河川改修事業（三川町）　【継続】
●赤川河川改修事業（鶴岡市）　【完成】
●赤川総合水系環境整備事業（三川町）　【継続】

○　道路事業では、安全で円滑な交通を確保するため、次の事業等を推進します。

●日本海沿岸東北自動車道　酒田みなと～遊佐（酒田市～遊佐町）　【継続】
●国道７号　朝日温海道路（鶴岡市）　【継続】
●国道７号　遊佐象潟道路（遊佐町）　【継続】
●国道４７号　余目酒田道路（庄内町～酒田市）　【継続】
●国道７号　山形７号交差点改良等（広野地区事故対策）（酒田市）　【継続】
●国道７号　山形７号交差点改良等（東両羽交差点改良）（酒田市）　【継続】
●国道７号　山形７号交差点改良等（興野地区事故対策）（酒田市）　【新規】
●国道１１２号　山形１１２号交差点改良等（朝暘町地区事故対策）（鶴岡市）　【新規】

○　河川、道路の的確な点検・修繕等の老朽化対策を着実に実施します。

3. 主要事業箇所別調書

酒田河川国道事務所における事業一覧

事業区分	事業名	市町村名	H28 工事関係費（百万円）	H28 事業内容	資料
河川	最上川下流河川改修事業（榎木地区）	庄内町	181	洗掘対策工事	P20
	赤川河川改修事業（中流部地区）	三川町	（417）	河道掘削工事、用地補償	P20
	赤川河川改修事業（文下地区）	鶴岡市	（417）	浸透対策	P21
	赤川総合水系環境整備事業（三川町かわまちづくり）	三川町	30	管理用通路等	P21
道路	日本海沿岸東北自動車道 酒田みなと～遊佐	酒田市～飽海郡遊佐町	2,350	調査設計、用地補償、改良・橋梁工事	P22
	国道7号 朝日温海道路	鶴岡市	675	調査設計、用地補償、改良工事	P22
	国道7号 遊佐象潟道路	飽海郡遊佐町	300	調査設計、用地補償、改良工事	P23
	国道47号 余目酒田道路	東田川郡庄内町～酒田市	4,366	用地補償、改良・橋梁工事	P23
	国道7号 山形7号交差点改良等（広野地区事故対策）	酒田市	297	調査設計、用地補償、改良工事	P24
	国道7号 山形7号交差点改良等（東両羽交差点改良）	酒田市	135	調査設計、用地補償、改良工事	P24
	国道7号 山形7号交差点改良等（興屋地区事故対策）	酒田市	12	調査設計	P25
	国道 112 号 山形 112 号交差点改良等（朝暘町地区事故対策）	鶴岡市	12	調査設計	P25

※河川事業費の（　）の金額は、当該河川全体の事業費（工事諸費を除く）

4. 主要事業位置図

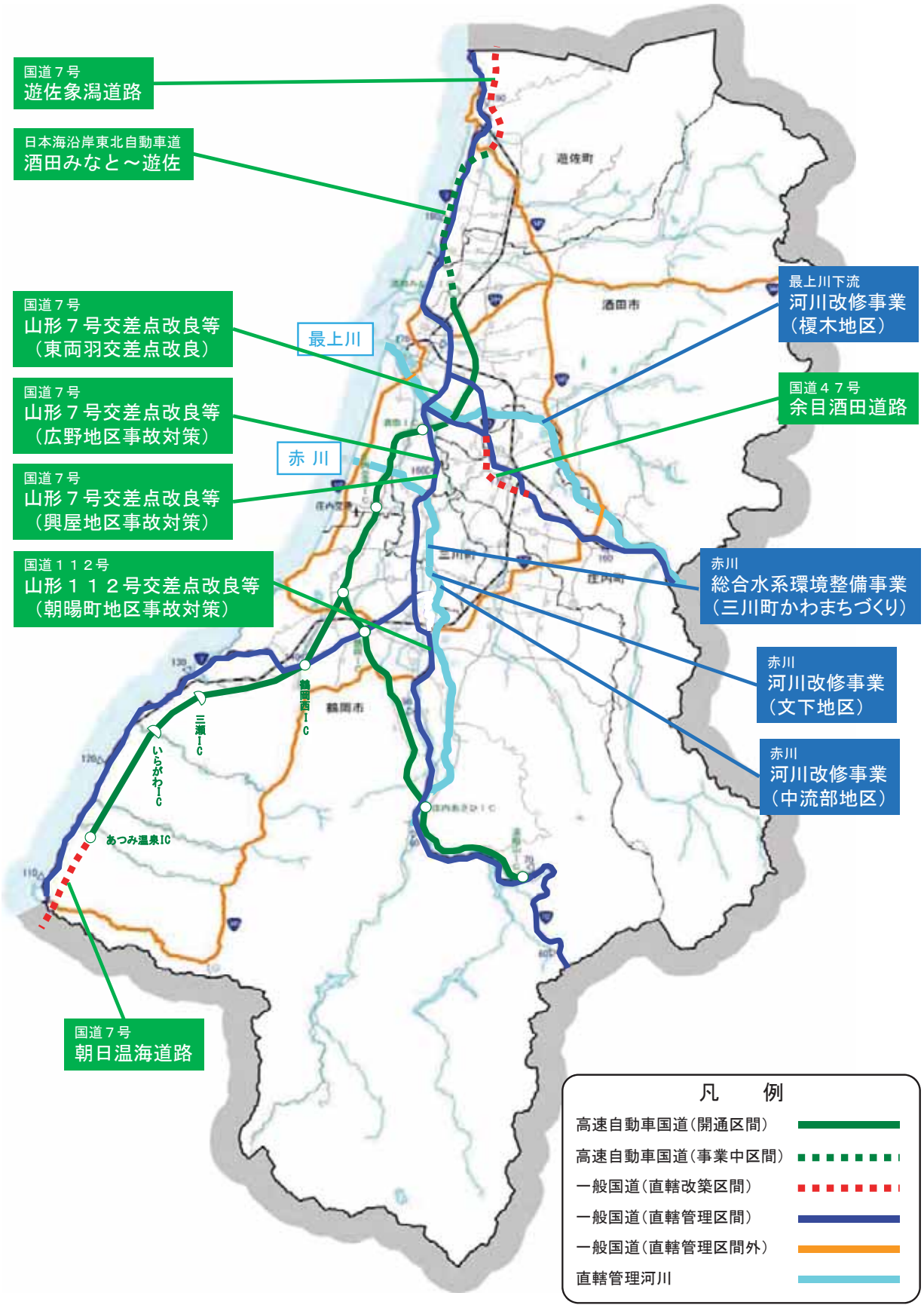
国道７号
遊佐象潟道路
日本海沿岸東北自動車道
酒田みなと～遊佐
国道７号
山形７号交差点改良等
（東両羽交差点改良）
国道７号
山形７号交差点改良等
（広野地区事故対策）
国道７号
山形７号交差点改良等
（興屋地区事故対策）
国道１１２号
山形１１２号交差点改良等
（朝暘町地区事故対策）
国道７号
朝日温海道路
最上川
赤 川
最上川下流
河川改修事業
（榎木地区）
国道４７号
余目酒田道路
赤川
総合水系環境整備事業
（三川町かわまちづくり）
赤川
河川改修事業
（文下地区）
赤川
河川改修事業
（中流部地区）
遊佐町
酒田市
三川町
庄内町
鶴岡市
三瀬ＩＣ
いらがわＩＣ
あつみ温泉IC
凡　例
高速自動車国道（開通区間）
高速自動車国道（事業中区間）
一般国道（直轄改築区間）
一般国道（直轄管理区間）
一般国道（直轄管理区間外）
直轄管理河川

最上川下流　河川改修事業　（榎木地区）

H28：181百万円
完成予定：　ー

継続	山形県東田川郡庄内町	河川	直轄

最上川下流管内には設置後50年以上が経過した水制工が多数存在するが、その機能が失われつつある状況にある。このため、局所洗掘と側方侵食が著しく堤防防護ラインを侵している地区に対して水制工を設置し、早期に安全性の向上を図ります。



平成28年度は、河岸の洗掘対策を実施します。

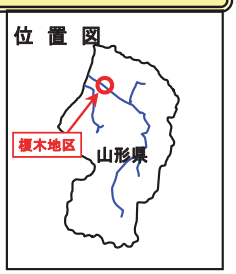



赤川　河川改修事業（中流部地区）

H28：417百万円※
完成予定：H30年代

継続	山形県東田川郡三川町	河川	直輪

※上記の事業費は、当該河川全体の事業費（工事諸費を除く）を記載

赤川中流部地区は、治水計画に見合う流下能力が著しく低くなっており 、洪水時に堤防決壊が懸念されている。仮に当該箇所が決壊した場合、拡散型の氾濫形態により、広範囲に甚大な被害をもたらす恐れがある。このため、河道掘削を実施し、早期に安全性の向上を図るものである。



平成28年度は、ひきつづき河道掘削を実施し、治水安全度の向上を図ります。



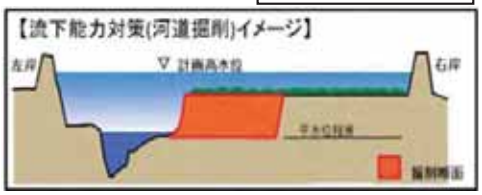

赤川（あかがわ）　河川改修事業（文下（ほうだし）地区）

H28：417百万円※
完成予定：H28年

完成	山形県鶴岡（つるおかし）市	河川	直轄

※上記の事業費は、当該河川全体の事業費（工事諸費を除く）を記載

赤川中流部は、背後に鶴岡市を抱えており、家屋等の人口資産が集中している。仮に当該箇所が決壊した場合、拡散型の氾濫形態により、広範囲に甚大な被害をもたらす恐れがある。このため、堤防浸透対策を実施し、早期に安全性の向上を図るものである。



平成28年度は、堤防の浸透対策を実施します。



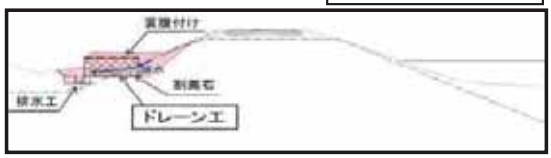

赤川（あかがわ） 総合水系環境整備事業（三川町（みかわまち）かわまちづくり）

H28：30百万円
完成予定：H33年

継続	山形県東田川郡（ひがしたがわぐん）三川町（みかわまち）	河川	直轄

三川町では、これまでに「赤川河川緑地」を整備し、主にグラウンドゴルフなどのスポーツやレクリエーション、文化活動などの活動の場として活用しています。
赤川において、サイクリングにも利用できる管理用通路、低水坂路や親水護岸等を整備し、三川町と連携しながら地域交流の場の創出を図ります。



平成28年度は管理用通路を整備します。



管理用通路（整備イメージ）



日本海沿岸東北自動車道　酒田みなと～遊佐

H28：2,350百万円

開通予定 ： ー

継続	山形県酒田市～飽海郡遊佐町	道路	直轄

酒田みなと～遊佐間は、日本海沿岸東北自動車道の一部を構成し、高規格幹線道路ネットワークを形成するとともに、生活・産業・文化等の広域的な連携・交流の促進はもとより、観光振興支援、重要港湾へのアクセス強化、第三次救急医療施設への搬送時間短縮を目的とする道路です。

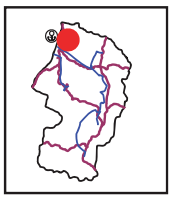





平成28年度予算により、用地買収、改良工事、橋梁工事を推進し、早期開通に向けて着実な事業進捗を図ります。

国道7号　朝日温海道路

H28：675百万円

開通予定 ： ー

継続	新潟県村上市～山形県鶴岡市	道路	直轄

朝日温海道路は、日本海沿岸東北自動車道の一部を構成し、災害時の緊急輸送路の確保、高速ネットワーク形成による第三次救急医療施設へのアクセス性の向上、日本海側における交流・連携強化を図ることを目的とする道路です。

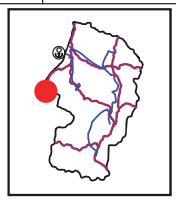





▲国道７号の越波状況（鶴岡市大岩川）

平成28年度予算により、山形県側6.7kmの調査設計、用地買収を推進し、改良工事に着手します。

国道7号　遊佐象潟道路

H28：300百万円
開通予定 ：ー

継続	山形県飽海郡遊佐町～秋田県にかほ市	道路	直轄

遊佐象潟道路は、日本海沿岸東北自動車道の一部を構成し、秋田・山形県境地域の第三次救急医療施設へのアクセス性向上、さらには災害時の代替路確保を図るとともに、高速ネットワークを形成し広域的な交流・連携の促進を図ることを目的とする道路です。

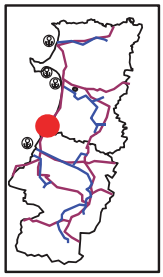





▲大雪による交通傷害（遊佐町遊佐）

平成28年度予算により、山形県側8.0kmの調査設計、用地買収を推進し、改良工事に着手します。

国道47号　余目酒田道路

H28：4,366百万円
開通予定：H29

継続	山形県東田川郡庄内町～酒田市	道路	直轄

余目酒田道路は、新庄酒田道路の一部を構成し、山形県最上地域と庄内地域間を連携する広域交通網の形成及び、国道47号の交通事故対策及び国道7号を含む並行現道の交通混雑の緩和を図ることを目的とする道路です。

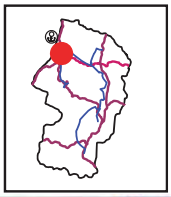





平成28年度予算により、改良工事、橋梁工事を推進し、早期開通に向けて着実な事業進捗を図ります。

国道７号　山形７号交差点改良等（広野地区事故対策）

H28：297百万円
完成予定：ー

継続	山形県酒田市	道路	直轄

広野地区は、小学校の通学路に指定されているものの、歩道が狭隘であるため通学児童等歩行者に支障をきたしています。また、市道との交差点では右折車線が無いことによる追突等の事故や渋滞が多発しているため、歩道拡幅と右折車線の新設を行い、安全な歩行空間の確保と交通の円滑化を図ります。

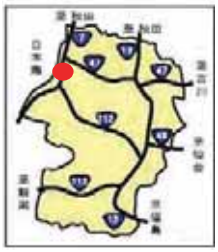




歩道狭隘状況


交通混雑状況

平成２８年度予算により、調査設計・用地買収・改良工事を推進し、早期完成に向けて着実な事業進捗を図ります。

国道７号　山形７号交差点改良等（東両羽交差点改良）

H28：135百万円
完成予定：ー

継続	山形県酒田市	道路	直轄

東両羽交差点は、大規模商業施設や病院へのアクセス道路が交わる交差点であり、小学校の通学路に指定された区間にあります。上り線は直進・左折車線の幅員が広いため、直進車と左折車が併走し危険な状況となっています。また、上り線右折車と下り線直進車による衝突事故が多発しているため、通学路での安全な通行・事故防止等を目的に、上り線左折車線の拡幅・右折車線カラー化等の注意喚起を強化し、交通円滑化を図ります。

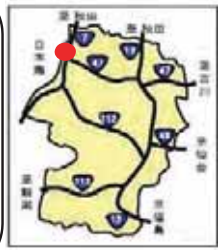





上り線直進・左折併走状況


児童通学状況

平成２８年度予算により、用地買収・改良工事を実施し、早期完成に向けて着実な事業進捗を図ります。

国道７号　山形７号交差点改良等（興屋地区事故対策）

H28：12百万円
完成予定：ー

新規	山形県酒田市	道路	直轄

興屋地区は、長い直線区間内の交差点や沿道出入口付近での急減速による追突事故が発生し、事故危険区間及び主要渋滞箇所にも指定されています。また、国道下り線に歩道がなく、歩行者の安全確保が問題となっており、右折レーン（改良）等の付加車線及び歩道の整備を行い、追突事故等の削減及び安全安心な歩行空間の確保を図ります。



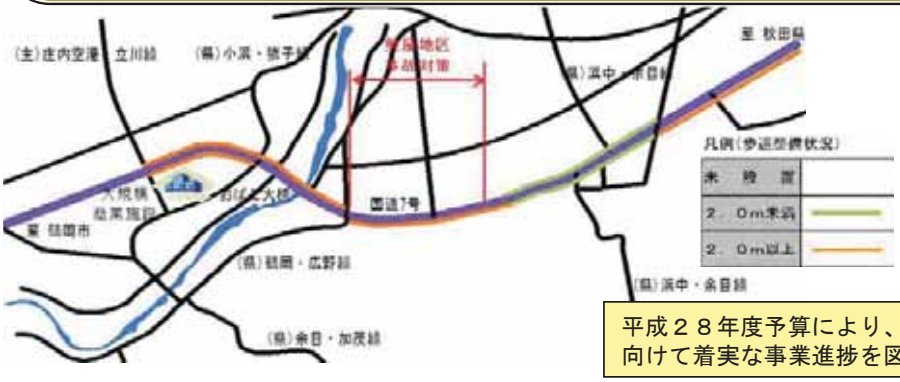



平成２８年度予算により、調査設計を推進し、早期完成に向けて着実な事業進捗を図ります。

国道１１２号　山形１１２号交差点改良等（朝暘町地区事故対策）

H28：12百万円
完成予定：ー

新規	山形県鶴岡市	道路	直轄

朝暘町地区は、周辺に小学校が立地している緩やかなカーブ区間であり、一部の交差点は右折レーンが未整備のため、右折車両による直進車両の阻害や朝・夕の通勤時の渋滞に起因する追突事故が発生しています。また、国道の歩道が未整備や幅員が狭いことから、右折レーン等の付加車線の整備とともに歩道整備（両側）を行うことにより、交通事故の削減及び交通の円滑化を図ります。







平成２８年度予算により、調査設計を推進し、早期完成に向けて着実な事業進捗を図ります。

平成２８年度

新庄河川事務所事業概要

平成２８年４月１日

国土交通省　東北地方整備局
新庄河川事務所

問い合わせ先
国土交通省東北地方整備局　新庄河川事務所
副所長　佐藤　要　（内線２０４）

〒９９６―００７１　新庄市小田島町５－５５
ＴＥＬ（０２３３）２２－０２５１（代）

１．平成 28 年度の予算概要

（単位：百万円）

区　　分	平成 28 年度 当初工事関係費	平成 27 年度 当初工事関係費	増減	伸率 H28／H27
河 川 関 係 予 算	549	581	−32	0.95
砂 防 関 係 予 算	4,182	4,094	+88	1.02
合　　計	4,731	4,675	+56	1.01

注）工事関係費は業務取扱費を除く金額で記載。

２．平成２８年度の全体概要

○ 平成２８年度の総工事関係費（業務取扱費は除く）は約４７億円で、うち河川関係の工事関係費約５億円、砂防関係の工事関係費は約４２億円です。

○ 一般河川改修事業

安全で安心できる地域生活を守るため、樋管の改築などの河川改修事業を推進します。

●蔵岡地区（最上郡戸沢村）　【継続】

○ 直轄砂防事業

土砂災害防止を目的とした直轄砂防事業を推進します。

●立矢沢砂防堰堤　（鶴岡市）　【新規】
●池の頭砂防堰堤　（鶴岡市）　【新規】
●本道寺沢砂防堰堤（西村山郡西川町）　【新規】
●七兵衛沢防堰堤　（最上郡真室川町）　【新規】
●石金沢砂防堰堤　（鶴岡市）　【完成】
●岩菅沢防堰堤群　（鶴岡市）　【完成】
●コヤブ沢砂防堰堤（西村山郡西川町）　【完成】
●ミサガ沢砂防堰堤（最上郡真室川町）　【完成】

○ 直轄地すべり対策事業

多くの集落、温泉等の観光施設、重要交通網を保全するため、直轄地すべり対策事業を推進します。

●月山地区（志津・田麦俣）地すべり（西村山郡西川町、鶴岡市）　【継続】

３．主要事業箇所一覧

事業区分	流域名	事業名	市町村名	H28工事関係費（百万円）	完成・目標年度	H28事業内容	資料
河川	最上川	最上川中流河川改修事業	最上郡戸沢村	549	－	樋管改築 ポンプ設備等 〈継続〉	P33
砂防	立谷沢川	最上川水系砂防事業	東田川郡庄内町	2390	H29	濁沢第８砂防堰堤 〈継続〉	P32
					H30年代	松沢第３砂防堰堤 【工事用道路】 〈継続〉	
					H30年代	肝煎沢第１砂防堰堤【工事用道路】 〈継続〉	
	角川		最上郡戸沢村		H30	興屋沢砂防堰堤群 〈継続〉	
					H30年代	鹿の沢第５砂防堰堤 〈継続〉	
	銅山川		最上郡大蔵村		H30	横道赤砂第１砂防堰堤 〈継続〉	
					H30	赤砂第３砂防堰堤 〈継続〉	
	寒河江川		西村山郡西川町		H28	コヤブ沢砂防堰堤 〈完成〉	
					H30	本道寺沢砂防堰堤 〈新規〉	
					H30年代	横岫沢砂防堰堤 〈継続〉	
	鮭川		最上郡真室川町		H28	ミサガ沢砂防堰堤 〈完成〉	P31
					H30	七兵衛沢砂防堰堤 【用地】 〈新規〉	
	赤川	赤川水系砂防事業	鶴岡市	791	H30年代	立矢沢砂防堰堤 【用地】 〈新規〉	P30
					H30	東大鳥砂防堰堤 【工事用道路】 〈継続〉	
					H30年代	池の頭砂防堰堤 【用地】 〈新規〉	
					H29	鱒淵沢第１砂防堰堤 〈継続〉	
					H28	石金沢砂防堰堤 〈完成〉	
					H28	岩菅沢砂防堰堤群 〈完成〉	
地すべり	最上川 赤川	月山地区地すべり対策事業	西村山郡西川町・鶴岡市	1001	H30年代	集水井工・ 渓流保全工等 〈継続〉	P32

主要事業位置図

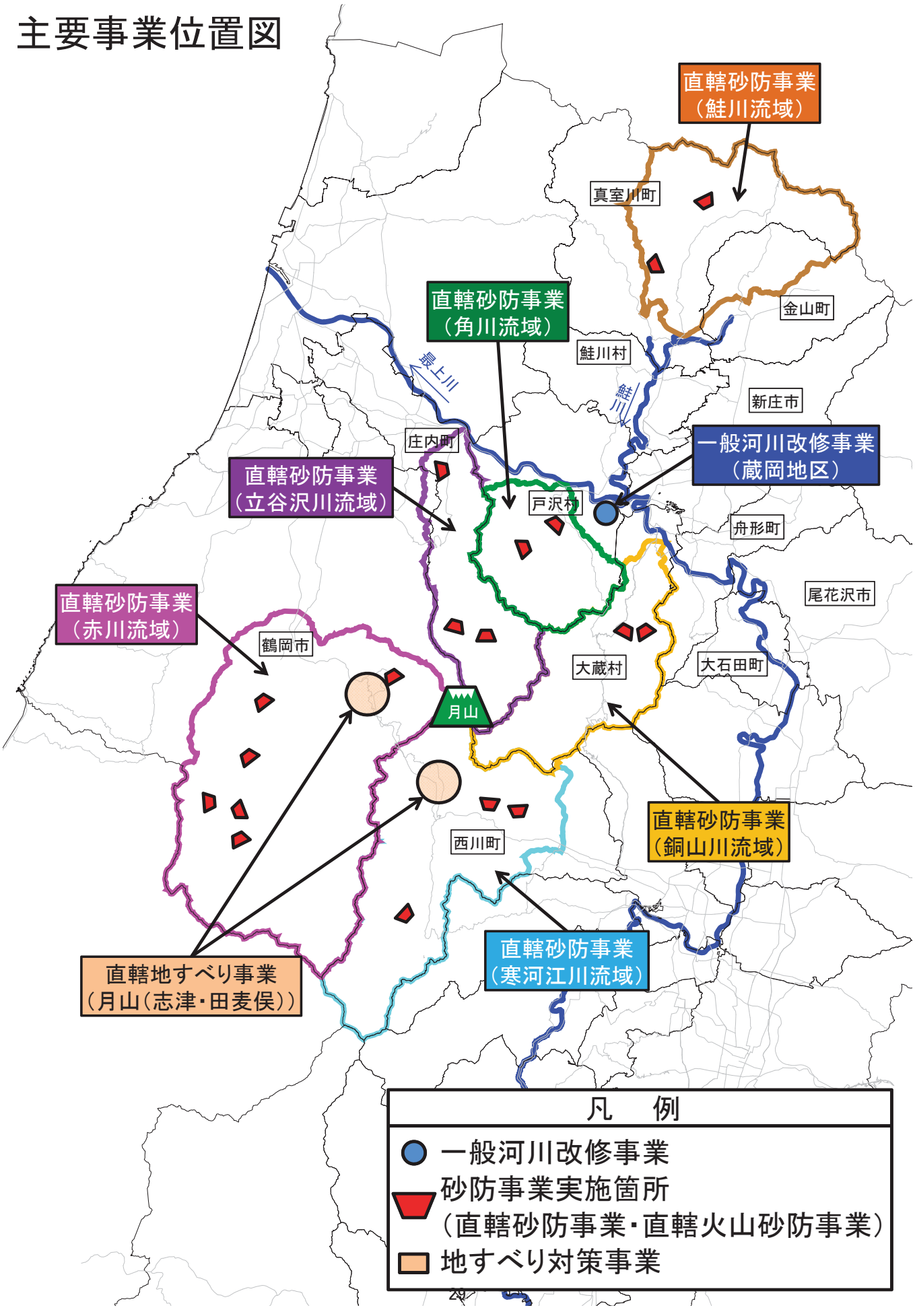
直轄砂防事業
（鮭川流域）
真室川町
金山町
直轄砂防事業
（角川流域）
最上川
鮭川村
鮭川
新庄市
庄内町
一般河川改修事業
（蔵岡地区）
直轄砂防事業
（立谷沢川流域）
戸沢村
舟形町
尾花沢市
直轄砂防事業
（赤川流域）
鶴岡市
大蔵村
大石田町
月山
直轄砂防事業
（銅山川流域）
西川町
直轄砂防事業
（寒河江川流域）
直轄地すべり事業
（月山（志津・田麦俣））
凡　例
一般河川改修事業
砂防事業実施箇所
（直轄砂防事業・直轄火山砂防事業）
地すべり対策事業

赤川水系砂防事業　立矢沢砂防堰堤

H28：791百万円※

完成予定：H30年代

新　規	山形県鶴岡市	河川（砂防）	直轄

※上記の事業費は、当該水系全体の事業費（工事諸費を除く）を記載

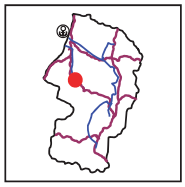

【事業の概要】
・荒廃が著しい立矢沢において、下流への土砂流出による被害を防止するため砂防堰堤を整備します。



立矢沢砂防堰堤位置図



【整備効果】
・立矢沢砂防堰堤を含む概ね30年間の砂防施設32基の整備により、下流保全対象での土砂氾濫面積約900haを減少させ、家屋被害を約830戸減少させます。

流域内の荒廃状況



上流域



中流域



砂防堰堤予定地

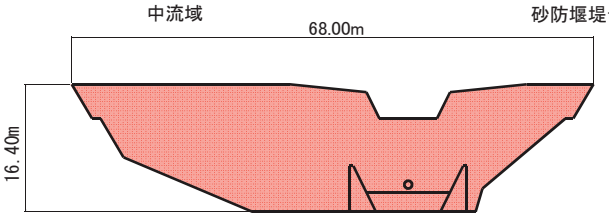

砂防堰堤正面図

【平成28年度の事業内容】
・事業用地の取得を行います。

最上川（もがみがわ）水系砂防事業　ミサガ沢砂防堰堤

H28：2,390百万円※

完　成	山形県最上郡（もがみぐん）真室川（まむろがわ）町	河川（砂防）	直轄

※上記の事業費は、当該水系全体の事業費（工事諸費を除く）を記載

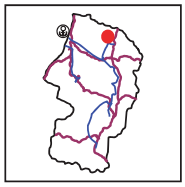

【事業の概要】
・ミサガ沢は、昭和50年真室川災害で土石流が発生した支渓流の一つであり、崩壊跡や不安定土砂の状況から、土砂災害軽減のため砂防堰堤を整備しています。





ミサガ沢砂防堰堤位置図

【整備効果】
・本施設の整備により、土石流が発生しても土砂を捕捉することで下流域の保全対象（4戸）への被害を軽減する他、県の第2次緊急輸送道路に指定されている県道砂子沢・小又・釜渕線も保全します。

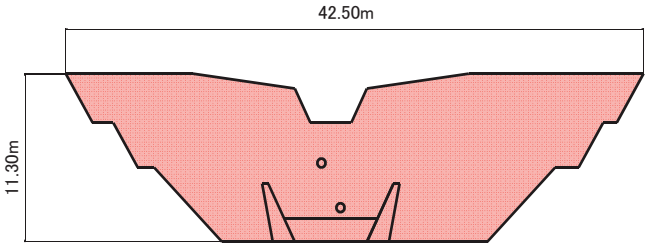

砂防堰堤正面図



H27施工状況

【平成28年度の事業内容】
・砂防堰堤の整備を継続し、当該箇所の事業を完成させます。

最上川水系砂防事業　濁沢第8砂防堰堤

H28：2,390百万円※
完成予定：H29

継続	山形県東田川郡庄内町	河川（砂防）	直轄

※上記の事業費は、当該水系全体の事業費（工事諸費を除く）を記載

【事業の概要】
・平成23年5月に発生した大規模崩壊により多量の不安定土砂が堆積している濁沢川において、下流への土砂流出による被害を防止するため、砂防堰堤を整備します。

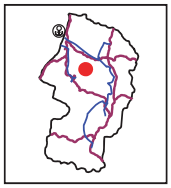



大規模崩壊後の立谷沢川流域濁沢



崩壊地の状況



最上川合流点付近には土砂が堆積

月山地区地すべり対策事業

H28：1,001百万円
完成予定：H30年代

継続	山形県西村山郡西川町、鶴岡市	河川（砂防）	直轄

【事業の概要】
・地すべり被害から西川町志津地区・鶴岡市田麦俣地区の集落及び温泉等観光施設、重要交通網である国道112号、自動車専用道路への影響を未然に防止するため地すべり対策事業を実施します。
・平成28年度は、集水井工・床固工・排水路工等の工事を実施します。

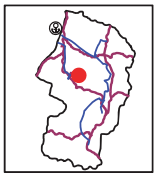



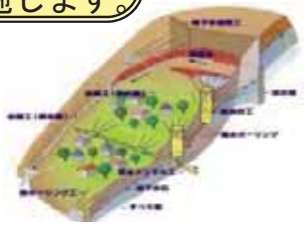
地すべり対策概要図


集水井整備状況

最上川中流　一般河川改修事業（蔵岡地区）

H28：549百万円※

完成予定：ー

継続	山形県最上郡戸沢村	河川	直轄

※上記の事業費は、当該水系全体の事業費（工事諸費を除く）を記載

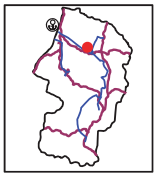

【事業の概要】

・最上川と角間沢川合流点の樋管の改築を行い、蔵岡地区の浸水被害を軽減します。平成28年度は、樋管改築・ポンプ設備を施工し事業の進捗を図ります。





蔵岡地区の家屋浸水状況



内水排除作業による国道47号の通行止め

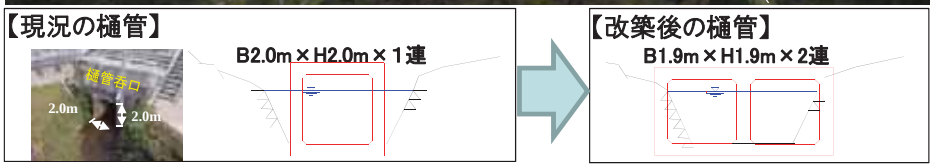

平 成 ２８年 度

酒 田 港 湾 事 務 所 事 業 概 要

平成28年4月1日

国土交通省 東北地方整備局
酒 田 港 湾 事 務 所

問い合わせ先

国土交通省東北地方整備局 酒田港湾事務所

副所長(技術)　及川(おいかわ)　修一(しゅういち)（内線３６）

工務課長　田澤(たざわ)　稔幸(としゆき)（内線４０）

〒998－0061　酒田市光ヶ丘五丁目20番17号

TEL(0234)33－6311(代)

酒田港　港湾整備事業		H28：1,910百万円 完成予定：-	
継続	山形県酒田市	港湾	直轄

酒田港では、立地企業の安定的な物流を確保するため、港内における船舶の航行安全及び荷役作業の稼働率向上に向けた防波堤等の整備を実施しております。
主な事業として、防波堤（北）（改良）は上部工の嵩上及び消波ブロックの据付、防波堤（北）（第二）は防波堤の延伸（約50m）、古湊岸壁（水深13m）は老朽化対策を実施します。
この他、各施設のブロック製作、各種調査等を実施します。



