記者発表資料

平成２８年３月８日
郡 山 国 道 事 務 所

３月９日より道の駅ＳＰＯＴサービスを開始します

～　道の駅「ひらた」、道の駅「あいづ　湯川・会津坂下」　～

　道の駅「ひらた」及び道の駅「あいづ　湯川・会津坂下」において、３月９日、道の駅ＳＰＯＴサービスを開始するのでお知らせします。
　道の駅「ひらた」は午前、道の駅「あいづ　湯川・会津坂下」は午後に公衆無線ＬＡＮの機器設置後、順次サービスを開始します。
　なお、道の駅ＳＰＯＴサービスは各道の駅の道路情報提供施設内で提供しております。

※道の駅ＳＰＯＴとは、無料公衆無線ＬＡＮを活用した、道路情報提供システムです。

各道の駅の道路情報提供施設の位置は下記のとおり。

道の駅「あいづ　湯川・会津坂下」

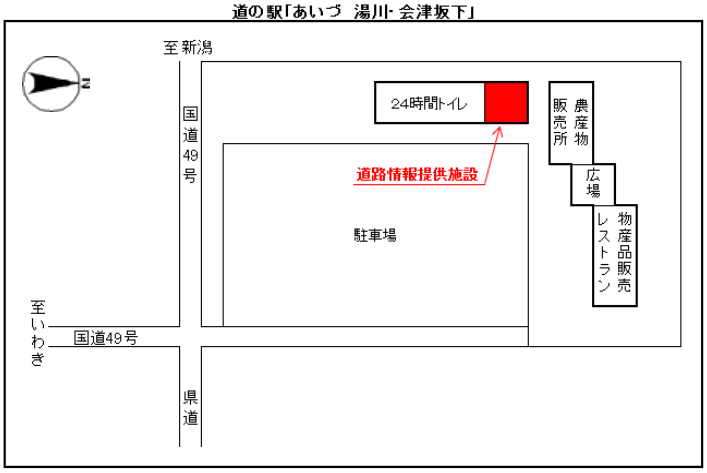

道の駅「ひらた」

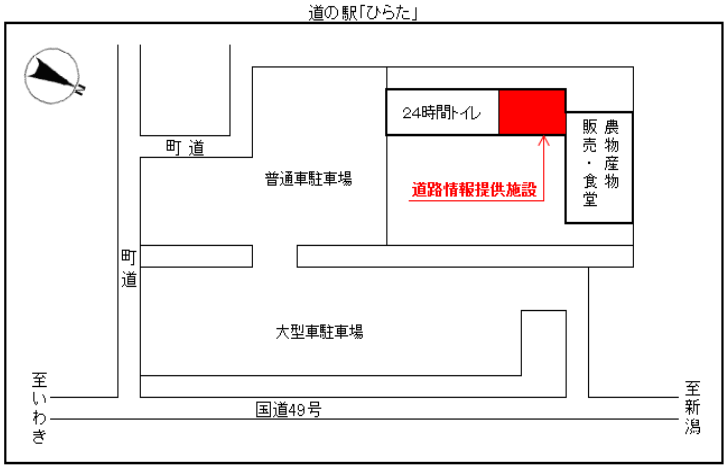

「道の駅」の情報については東北「道の駅」ホームページでご覧になれます。
http://www.thr.mlit.go.jp/road/koutsu/Michi-no-Eki/thk-index.html

≪　発表記者会：郡山記者クラブ　会津若松市記者クラブ　≫

【問い合わせ先】

国土交通省　東北地方整備局　郡山国道事務所　電話（代表）024-946-0333

副所長（管理）　舟山（ふなやま）　義広（よしひろ）　（内線２０５）

交通対策課長　　土田（つちだ）　優（まさる）　（内線４７１）

「道の駅SPOT（スポット）」ご利用案内

「道の駅情報」や「道路情報」を
公衆無線LANから６０分間無料で利用できます

アクセスポイント(SSID)
MICHI-NO-EKI
を選択

ブラウザを起動すると
登録用ページに移動

利用手順



STEP ① アクセスポイント「MICHI-NO-EKI」を選択後、ブラウザを起動！

STEP ② 登録用ページに移動したら、「インターネットに接続する」を選択！

STEP ③ メールアドレスの登録、利用規約の同意後、道の駅ポータルページに自動で移動！



現在地「道の駅」のホームページに即アクセス！
イベント情報満載！

各種情報メニューでは、地域の交通情報や天気、観光情報などがわかる！

※災害発生時は、アクセスポイント「MICHI-NO-EKI」を選択するのみ（無認証）で、15分間利用できます。
災害情報ページに自動で移動します。

Wi-Fi接続後は、各自機器（スマートフォン、タブレット等）より、GoogleやYahoo等の検索サイトもご利用可能です。

「道の駅SPOT（スポット）」



道の駅SPOTでは、「道の駅」周辺の「交通情報」「気象・災害情報」など様々な情報にアクセス可能です

現在地「道の駅」のホームページに即アクセス！
イベント情報満載！

ＴＯＰ画面



現在地「道の駅」ＨＰ



各種情報メニュー



気象・災害情報（例）

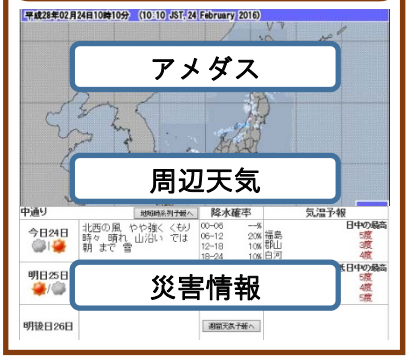

道路交通情報（例）





防災情報（例）



東北「道の駅」情報（例）



その他、地域情報（例）

