記者発表資料

平成２８年２月２９日
仙台河川国道事務所

「河川事業の復旧・復興に関する説明会」の開催と震災の記憶を風化させないため「津波高表示板」を設置します。

平成２３年３月１１日に発生した東日本大震災から間もなく５年となります。国土交通省仙台河川国道事務所では、震災直後から被災した河川堤防や海岸堤防などを関連する地域の再開発事業などと調整を図りながら、鋭意事業を進めているところです。

震災から５年を迎えるにあたり、地域と連携して進めてきた現在の復旧・復興事業進捗などの説明会についてお知らせします。

また、阿武隈川と名取川の河口部の堤防天端に、防災意識の高揚と震災の記憶を風化させないことを目的に今次津波の高さを示した表示板を設置します。

①【河川事業の復旧・復興に関する説明会】
日　時：３月８日（火）１７時２０分～１７時５０分
場　所：名取市文化会館　小ホール
担　当：工務第一課
※説明会終了後、１８時から【名取川水辺を活かしたまちづくりに関する報告会】（名取市主催）が開催されます。
※別途、【名取川水辺を活かしたまちづくりに関する報告会】の詳細な記者発表を実施します。

②【津波高表示板の設置】資料－１
日　時：３月３日（木）１４時４６分設置予定
場　所：名取川河口部及び阿武隈川河口
担　当：河川管理課
※名取川の河口部の表示板設置箇所に来て頂くと取材することが可能です。

＜記者発表先＞　宮城県政記者会、東北電力記者クラブ、東北専門記者会

○問い合せ先
国土交通省　東北地方整備局　仙台河川国道事務所
仙台市太白区あすと長町４丁目１番60号
副所長（河川）　栗田（くりた）　信博（のぶひろ）　（内線２０４）
【①について】工務第一課長　平舘（ひらだて）　淳一（じゅんいち）　（内線３１１）
【②について】河川管理課長　松芳（まつよし）　健一（けんいち）　（内線３３１）
TEL：022-248-4131（代表）

＜資料－１＞

津波高表示板の設置について

【設置看板】　資料１－２～資料１－３に示す４枚

【設置日時】　平成２８年３月３日（木）１４：４６

【設置箇所】　阿武隈川河口　０．０㎞左右岸

①岩沼市寺島地先

②亘理町荒浜地先

名 取川河口　０．０㎞左右岸

③仙台市若林区藤塚地先

④名取市閖上地先

※「④名取市閖上地先」については水門等が工事中のため工事完了後となります。

※詳細な位置ついては資料１－４～資料１－５のとおり。

【取　　材】　式典等は予定しておりませんが、**名取川③について設置作業等の取材が可能**となっております。

この箇所は工事区域のため立ち入りを規制しておりますので、**取材に当たりましては前日（３月２日）の１７時まで**に下記問合わせ先まで**ご連絡をお願いします**。

【問合せ先】　国土交通省 東北地方整備局 仙台河川国道事務所

河川管理課　課長　松芳(まつよし)

電　話 ： ０２２－３０４－１８１３

住　所 ： 仙台市太白区あすと長町４－１－６０

設置看板①（岩沼市寺島地先：阿武隈川左岸）

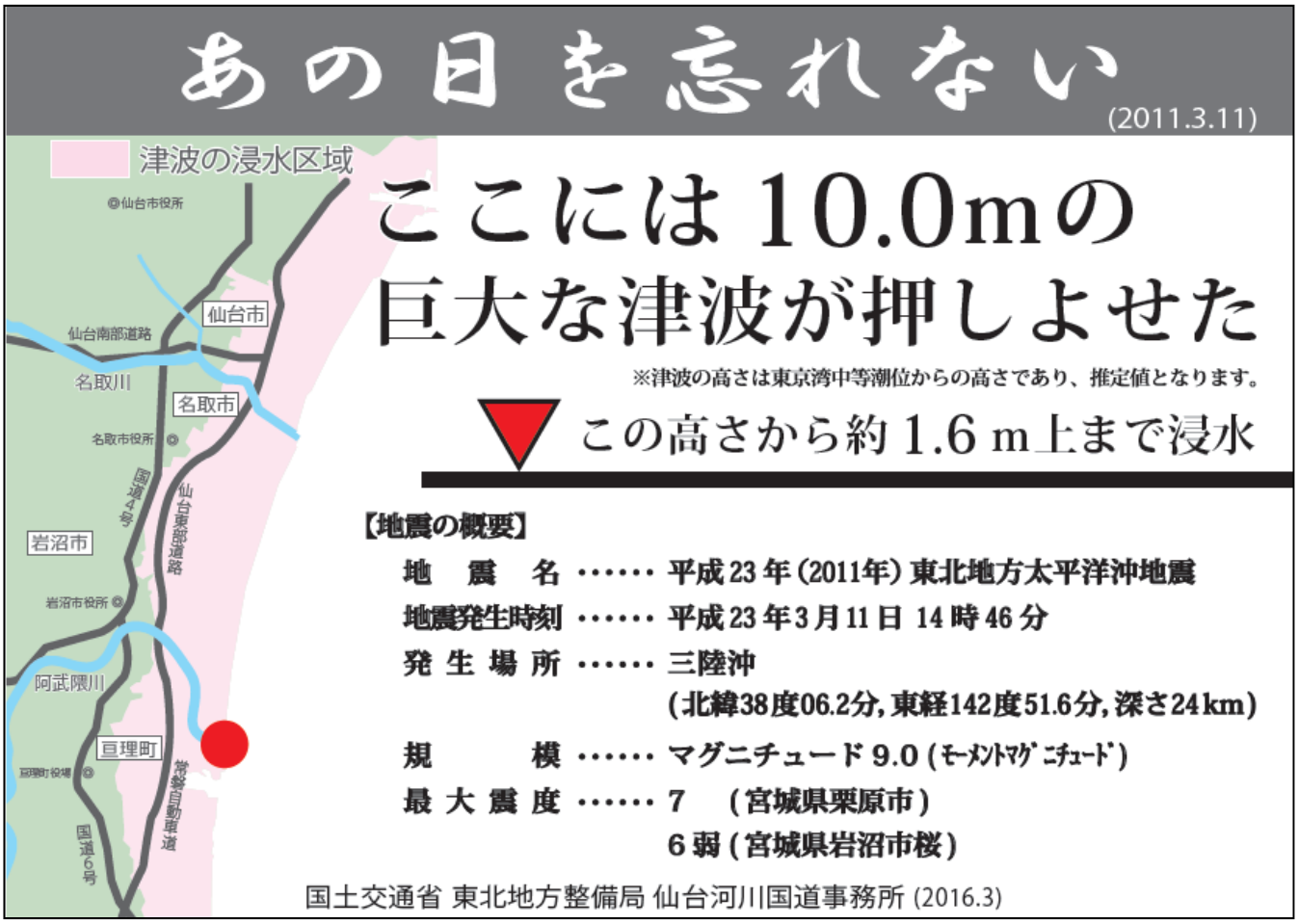

設置看板②（亘理町荒浜地先：阿武隈川右岸）

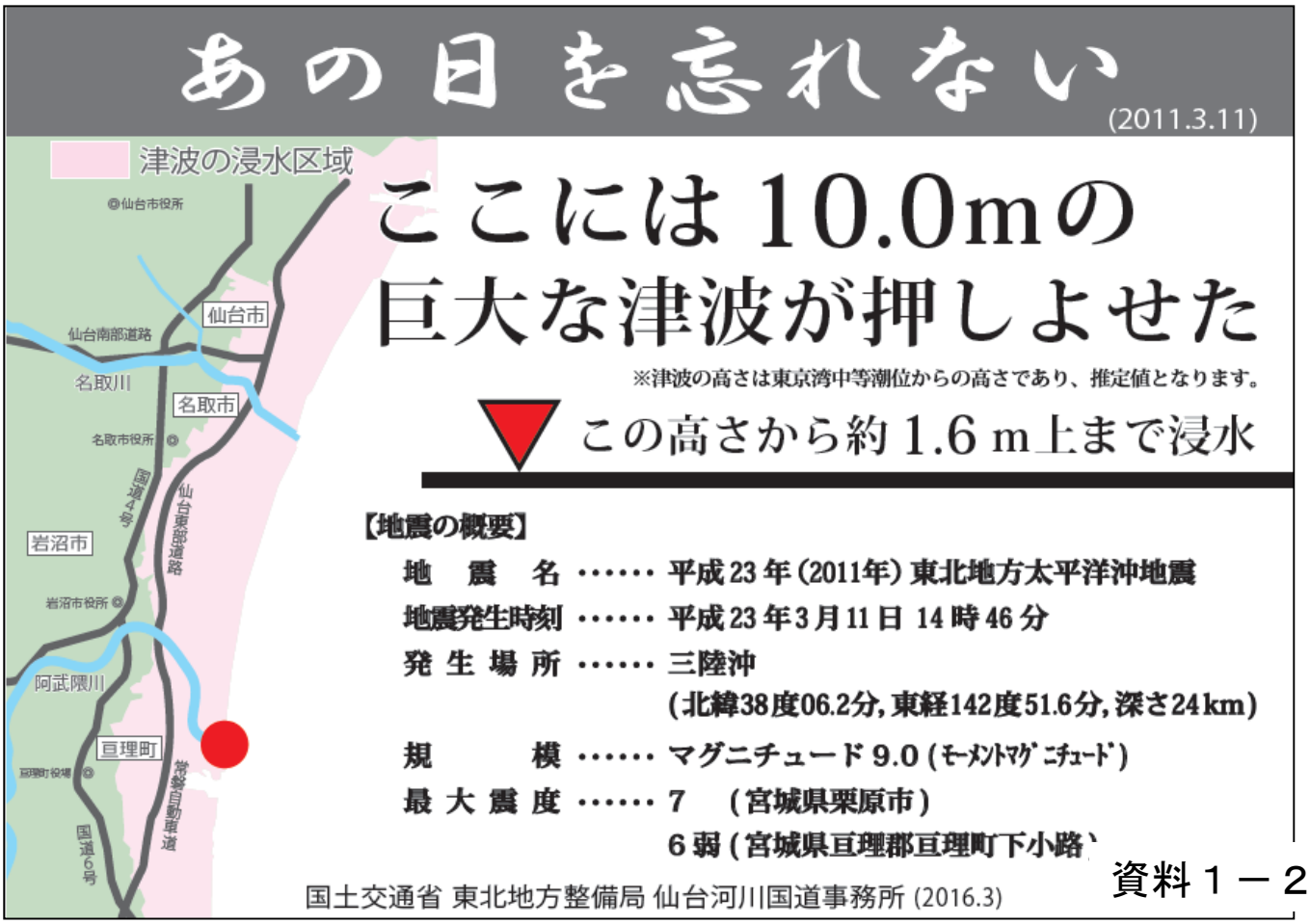

資料１－２

設置看板③（仙台市若林区藤塚地先：名取川左岸）

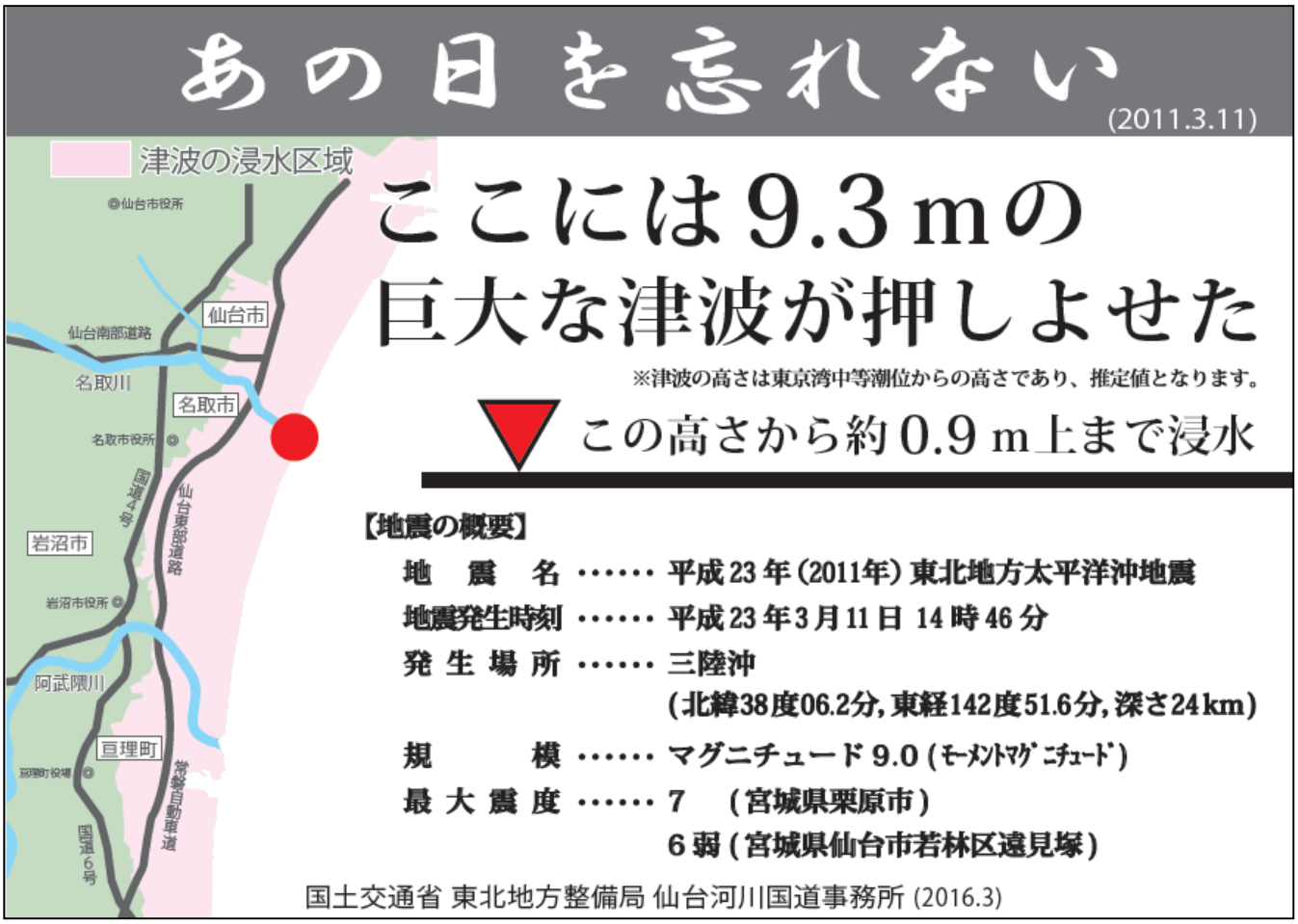

設置看板④（名取市閖上地先：名取川右岸）

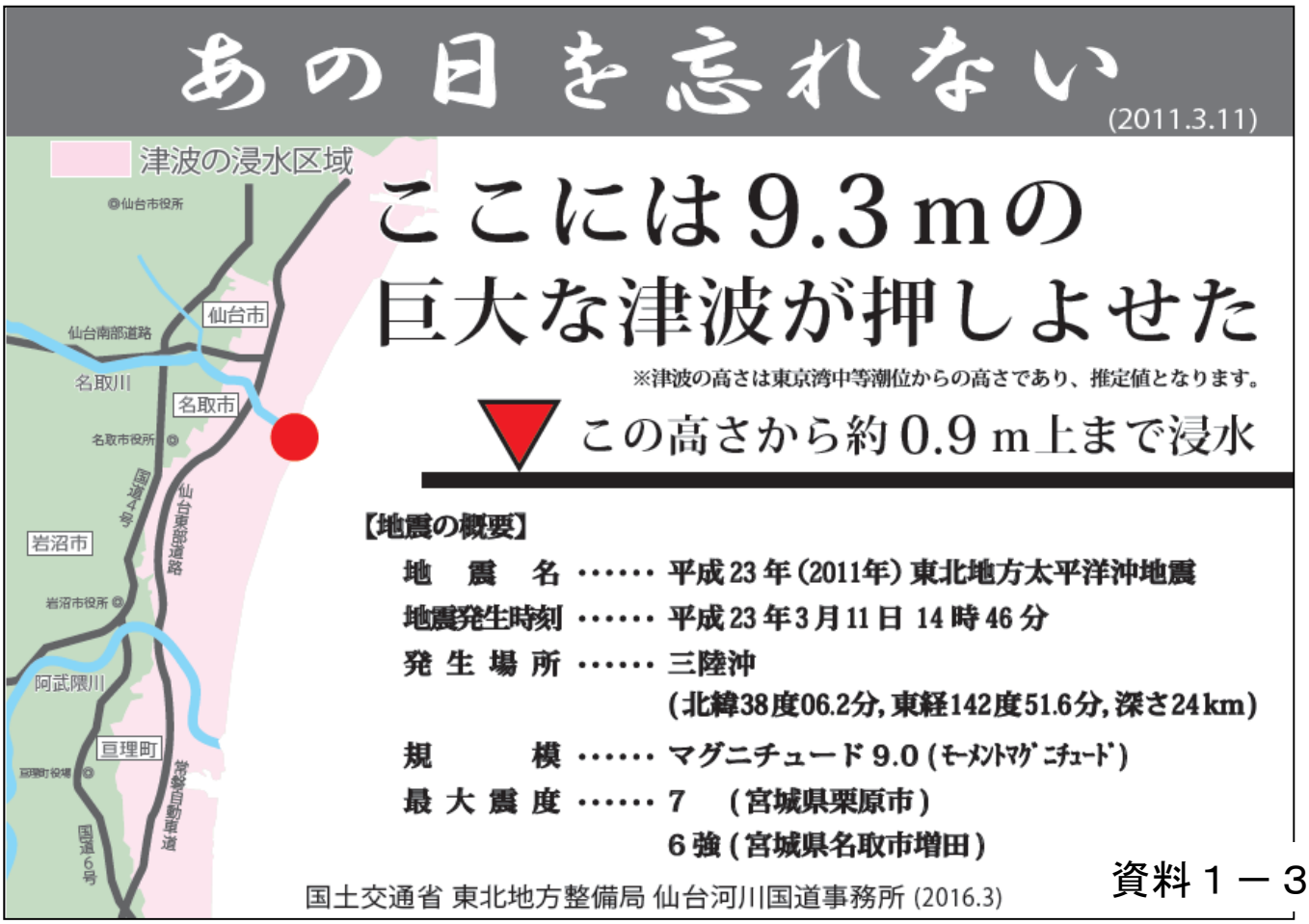

設置概要

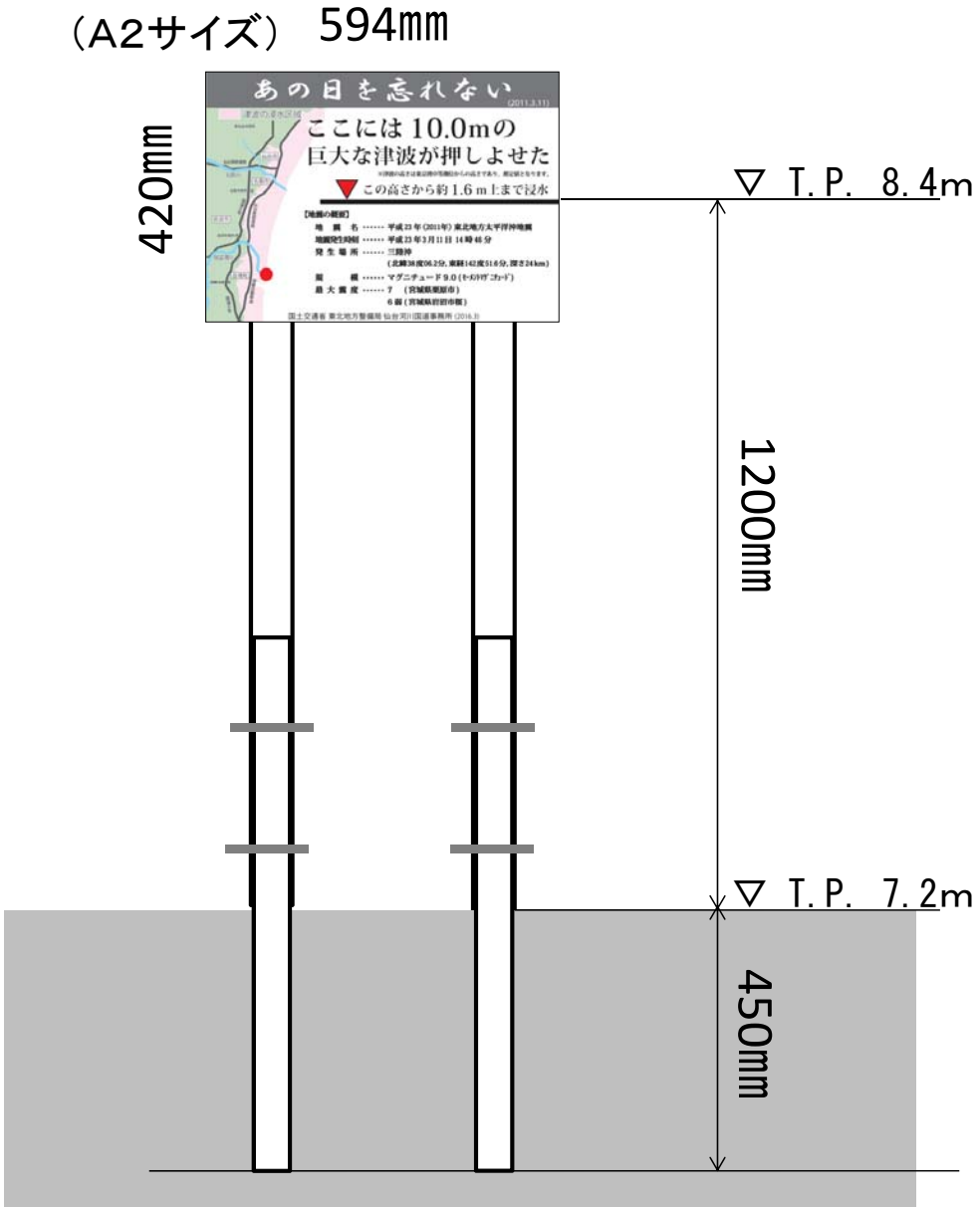

津波高表示板設置箇所



資料１－４

阿武隈川河口設置箇所詳細



名取川河口設置箇所詳細

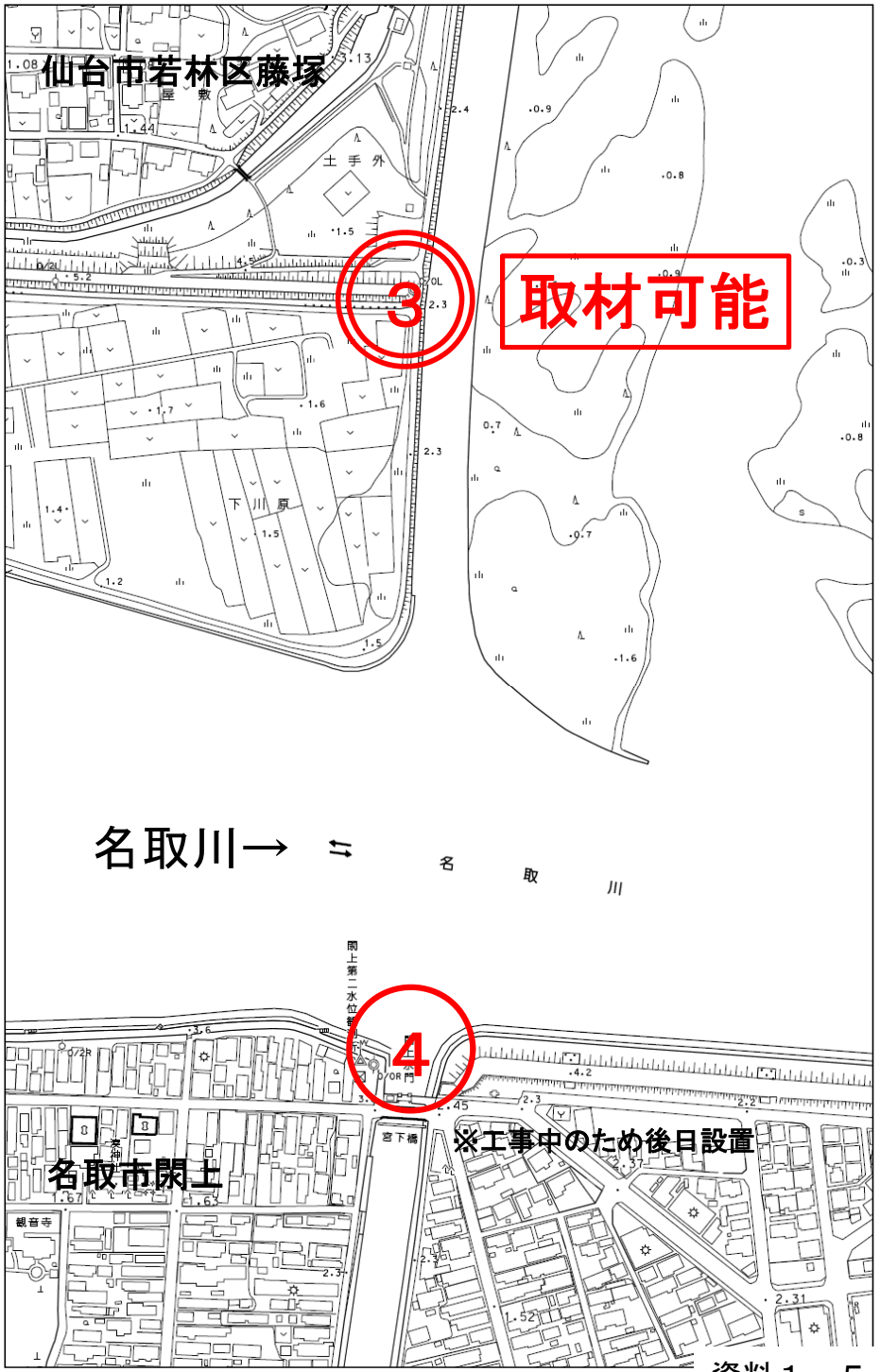

資料１－５